



Version web

Ville de La Haye-Malherbe

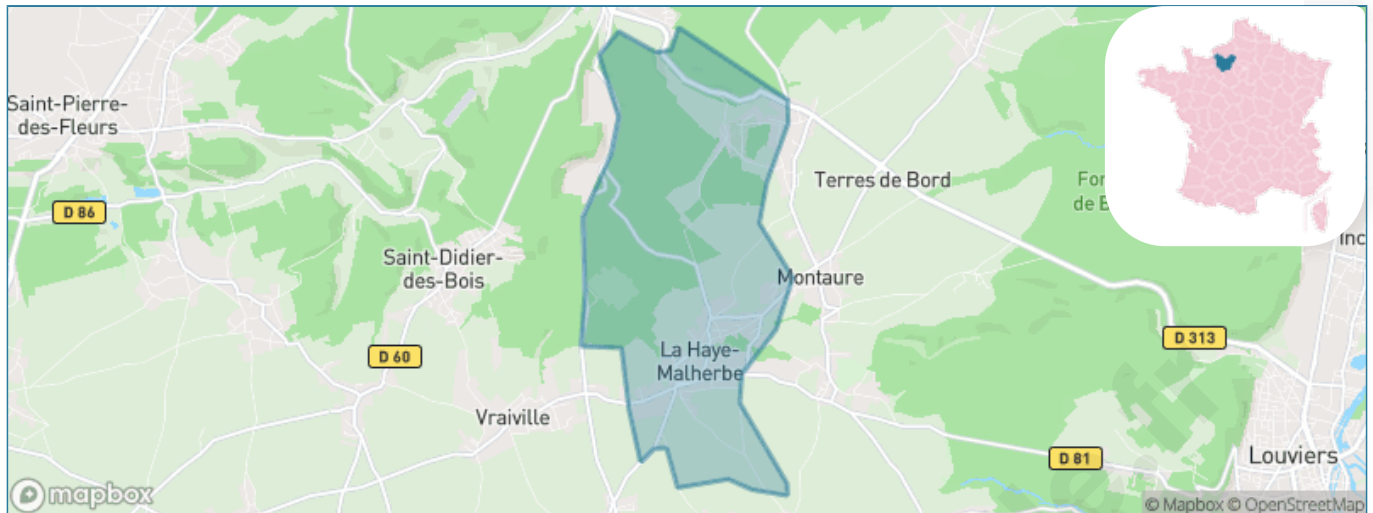
Présenté par

BIEN dans
ma **VILLE** 

Sommaire

Situation géographique	3
Statistiques sur la population	4
Evolution du nombre d'habitants	4
Tranche d'âge	5
0-14 ans	5
15-29 ans	5
30-44 ans	5
45-59 ans	5
60-74 ans	5
75-89 ans	5
90 ans et +	5
Activité professionnelle	5
Agriculteurs	5
Artisans, Commerçants	5
Cadres et sup.	5
Professions intermédiaires	5
Employé	5
Ouvrier	5
Retraité	5
Autres	5
Niveau de diplôme	6
Sans diplôme ou CEP	6
Brevet, BEPC, DNB	6
CAP-BEP ou équivalent	6
BAC ou équivalent	6
BAC+2	6
BAC+3 ou +4	6
BAC+5 ou plus	6
Composition des ménages	6
Couple sans enfant	6
Couple avec enfant(s)	6
Famille monoparentale	6
Colocation / Autre	6
Personnes seules	6
Profils électoraux	7
Premier tour	7
Sécurité	8
Evolution du nombre d'infractions	8
Pour comparer	9
Services à la population	10
Commerce	10
Éducation	10
Villes autour de La Haye-Malherbe	11

Situation géographique



i Informations clés

- **Région** : Normandie
- **Département** : Eure
- **Code postal** : 27400
- **Superficie** : 9 km²



Statistiques sur la population



Nombre d'habitants

1 409



Age moyen

44 ans



Pop active

46.6%



Taux chômage

5.6%



Pop densité

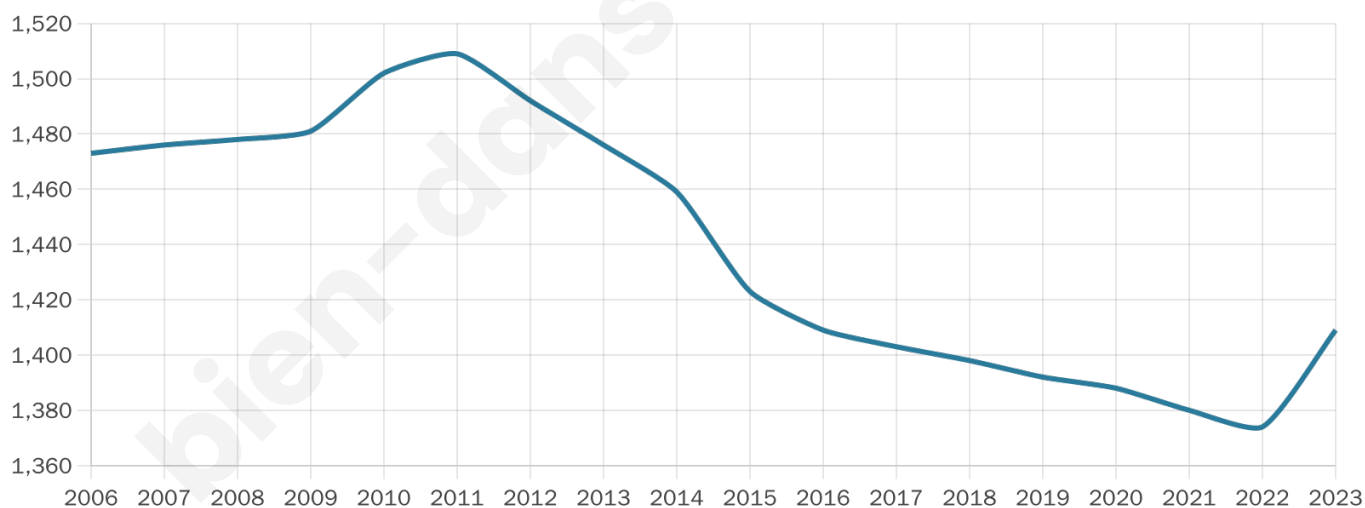
157 h/km²



Revenu moyen

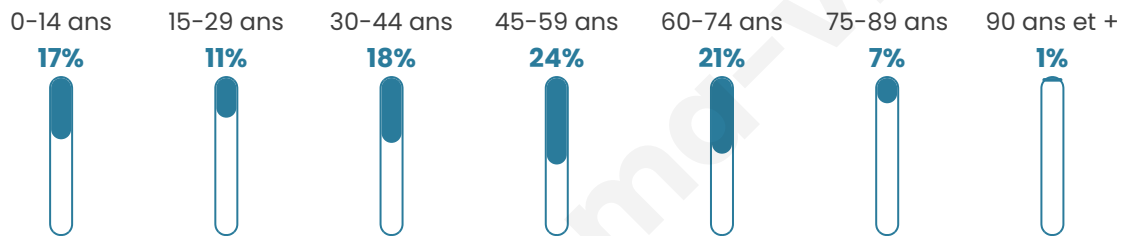
25 410 €/an

Evolution du nombre d'habitants

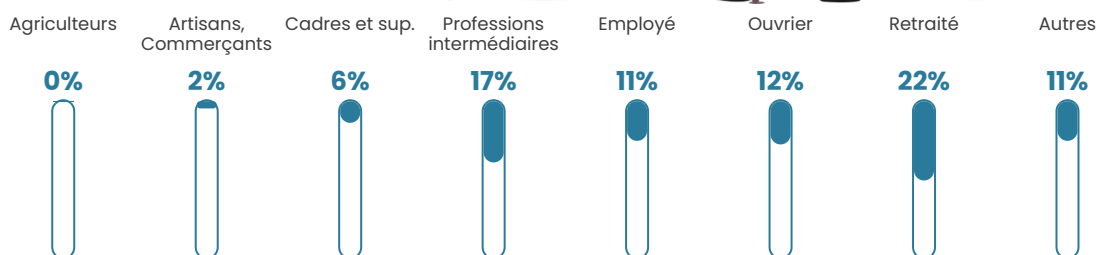


Sources : Institut national de la statistique et des études économiques (insee) selon Les dernières parutions officielles de 2024 portant sur les années 2020, 2021 et 2022.


Tranche d'âge




Activité professionnelle



Niveau de diplôme








Composition des ménages



Profils électoraux

Premier tour

	Marine LE PEN	30.65 %
	Emmanuel MACRON	24.04 %
	Jean-Luc MÉLENCHON	20.18 %
	Éric ZEMMOUR	6.50 %
	Valérie PÉCRESSÉ	4.30 %
	Yannick JADOT	3.86 %
	Fabien ROUSSEL	2.76 %
	Jean LASSALLE	2.76 %
	Nicolas DUPONT-AIGNAN	2.43 %
	Nathalie ARTHAUD	0.88 %
	Anne HIDALGO	0.88 %
	Philippe POUTOU	0.77 %



1 156 inscrits

Participation : 79.93%

Votes blancs : 1.30%

Votes nuls : 0.54%

Second tour

	Emmanuel MACRON	50,23 %
	Marine LE PEN	49,77 %

1 156 inscrits

Participation : 80.71%

Votes blancs : 6.75%

Votes nuls : 1.07%

Sécurité



Agressions physiques / sexuelles

0



Cambriolages

0



Vols / dégradations

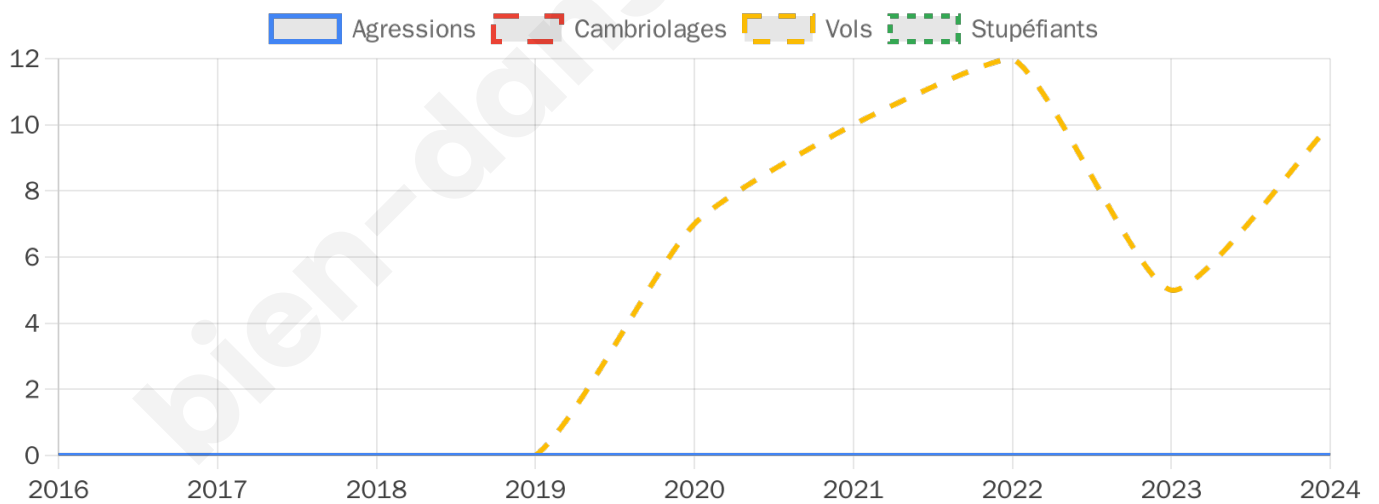
10



Stupéfiants

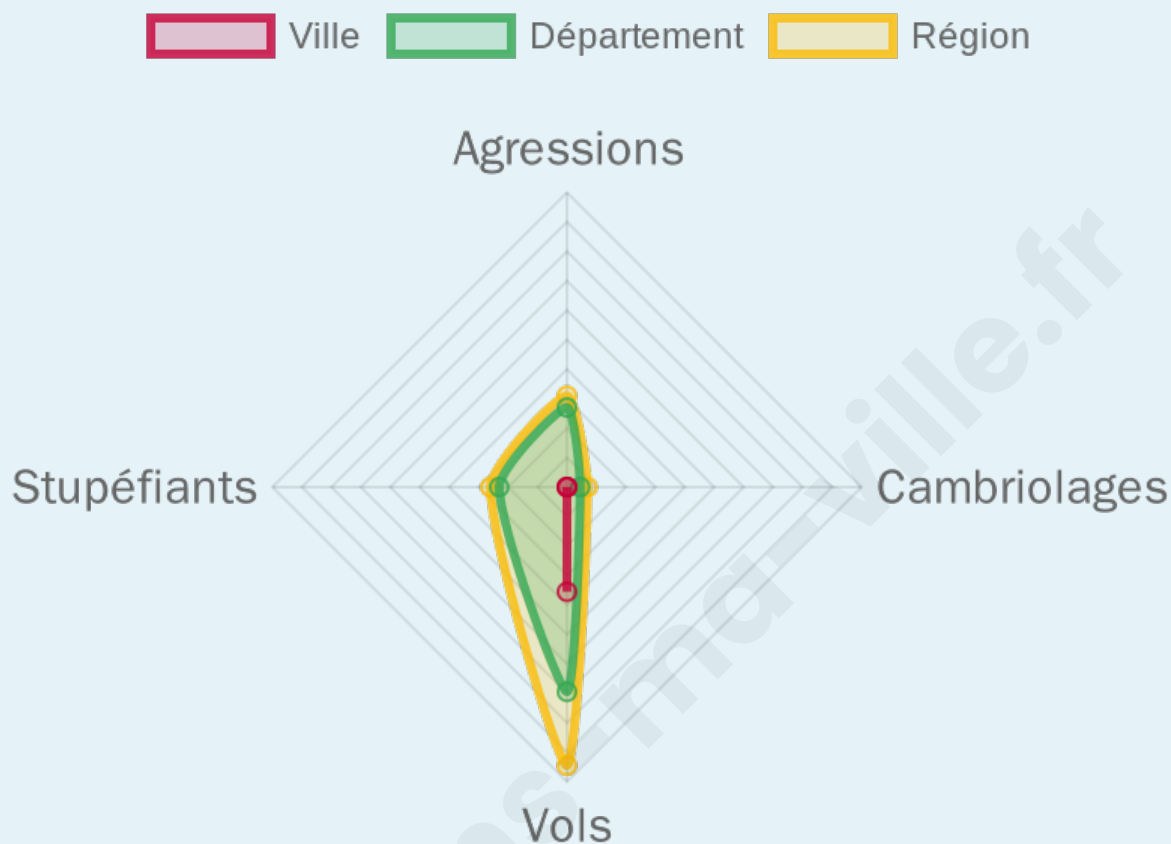
0

Evolution du nombre d'infractions



Pour comparer

(en proportion du nombre d'habitants)



Sources : Bases statistiques communale, départementale et régionale de la délinquance enregistrée par la police et la gendarmerie nationales selon les dernières parutions officielles de 2025 portant sur l'année 2024 ([data.gouv](https://data.gouv.fr)).

Agressions physiques / sexuelles : Violences sexuelles, coups et blessures volontaires intrafamiliaux, coups et blessures volontaires, autres coups, blessures volontaires et vols violents sans arme.

Cambriolages : Cambriolages de logements.

Vols : Vols avec armes, vols d'accessoires sur véhicules, vols dans les véhicules, vols de véhicules, vols sans violence contre des personnes, destructions, dégradations volontaires et escroqueries.

Stupéfiants : Trafic de stupéfiants dont (AFD) et usage de stupéfiants.

Services à la population



Commerce

Hypermarché	X Saint-Pierre-lès-Elbeuf 8km
Supermarché	X Caudebec-lès-Elbeuf 7km
Superette	1
Boulangerie	X Terres de Bord 3km
Boucherie	1
Restaurant	X Saint-Didier-des-Bois 4km
Garage	1
Station-service	X Saint-Pierre-lès-Elbeuf 6km
Banque	X Saint-Didier-des-Bois 3km
La poste	2
Coiffeur	2
Tabac	X Louviers 6km
Bars / discothèque	2
Bibliothèque	X Caudebec-lès-Elbeuf 8km
Cinéma	X Louviers 7km
Vétérinaire	X Saint-Germain-de-Pasquier 5km



Santé

Pharmacie	1
Hôpital	X Louviers 8km
Laboratoire d'analyses médicales	X Louviers 7km
Etablissement pour handicapé	X Louviers 6km
EHPA	X Saint-Pierre-lès-Elbeuf 7km
Médecin	1
Dentiste	X Louviers 7km
Chirurgien	X Saint-Aubin-lès-Elbeuf 10km
Dermatologue	X Évreux 22km
Anesthésiste	X Évreux 20km
Gastro-entérologue	X Louviers 7km
Gynécologue	X Louviers 7km
Cancérologue	X Rouen 24km
Neurologue	X Cléon 10km
Ophtalmologue	X Louviers 7km
ORL	X Louviers 7km
Cardiologue	X Louviers 7km
Pédiatre	X Cléon 10km
Pneumologue	X Elbeuf 9km
Psychologue	X Les Damps 12km
Radiologue	X Louviers 7km
Rhumatologue	X Elbeuf 9km
Sage-femme	X Louviers 7km



Éducation

Crèche	1
Ecole maternelle Public	X Saint-Pierre-lès-Elbeuf 6km
Ecole maternelle Privé	X Noyers 45km
Ecole primaire Public	2
Ecole primaire Privé	X Louviers 7km
Collège Public	X Louviers 6km
Collège Privé	X Louviers 7km
Lycée Public	X Louviers 7km
Lycée Privé	X Elbeuf 9km

Sources : Base Sirene des entreprises et de leurs établissements selon les dernières parutions officielles de 2025 portant sur l'année 2024 ([data.gouv](#)). Liste, localisation et tarifs des professionnels de santé selon les dernières parutions officielles de 2025 portant sur l'année 2024 ([opendatasoft](#)) et FINISS Extraction du Fichier des établissements selon les dernières parutions officielles de 2025 portant sur l'année 2024 ([data.gouv](#)). Adresse et géolocalisation des établissements d'enseignement du premier et second degrés selon les dernières parutions officielles de 2025 portant sur l'année 2024 ([data.education.gouv](#))

Villes autour de La Haye-Malherbe

Ville	Habitants	Superficie	Pop densité	Pop active	Taux chômage	Revenu moyen	Prix immobilier
Crasville	121	2 km ²	61 h/km ²	52.1%	2.5%	25 810 €/an	1 913 €/m ²
Vraiville (1 avis)	721	6 km ²	120 h/km ²	54%	4%	25 020 €/an	1 662 €/m ²
Surtauville	489	4 km ²	122 h/km ²	53.8%	3.5%	26 710 €/an	1 881 €/m ²
Terres de Bord (1 avis)	1 577	22 km ²	72 h/km ²	48.1%	3.2%	26 070 €/an	1 703 €/m ²
Saint-Didier-des-Bois	892	5 km ²	178 h/km ²	43.8%	3.8%	25 420 €/an	1 869 €/m ²
Survillle (2 avis)	841	5 km ²	168 h/km ²	50.2%	3.2%	26 210 €/an	1 991 €/m ²
Mandeville	356	3 km ²	119 h/km ²	45.5%	3.9%	25 950 €/an	1 917 €/m ²
Quatremare	450	6 km ²	75 h/km ²	50%	2.4%	24 360 €/an	1 335 €/m ²
Criquebeuf-la-Campagne	350	7 km ²	50 h/km ²	53.7%	2%	25 940 €/an	1 254 €/m ²
Daubeuf-la-Campagne (1 avis)	245	6 km ²	41 h/km ²	47.8%	2.9%	24 860 €/an	1 661 €/m ²
La Harengère	588	3 km ²	196 h/km ²	53.2%	4.4%	25 380 €/an	1 765 €/m ²
Saint-Cyr-la-Campagne	431	2 km ²	216 h/km ²	45.7%	2.3%	27 550 €/an	1 941 €/m ²
Le Mesnil-Jourdain	236	10 km ²	24 h/km ²	47.5%	3.4%	26 740 €/an	1 761 €/m ²
Saint-Pierre-lès-Elbeuf (9 avis)	8 306	6 km ²	1 384 h/km ²	42.7%	5.4%	21 990 €/an	1 682 €/m ²
Venon (1 avis)	389	5 km ²	78 h/km ²	54.2%	3.1%	24 890 €/an	1 507 €/m ²

bien-dans-ma-ville.fr



Vous aimez votre ville ? Notez-la !

Et faites-nous part de vos remarques constructives



Avec

BIEN dans ma **VILLE** 