



Version web

Ville de La Haye-de-Calleville

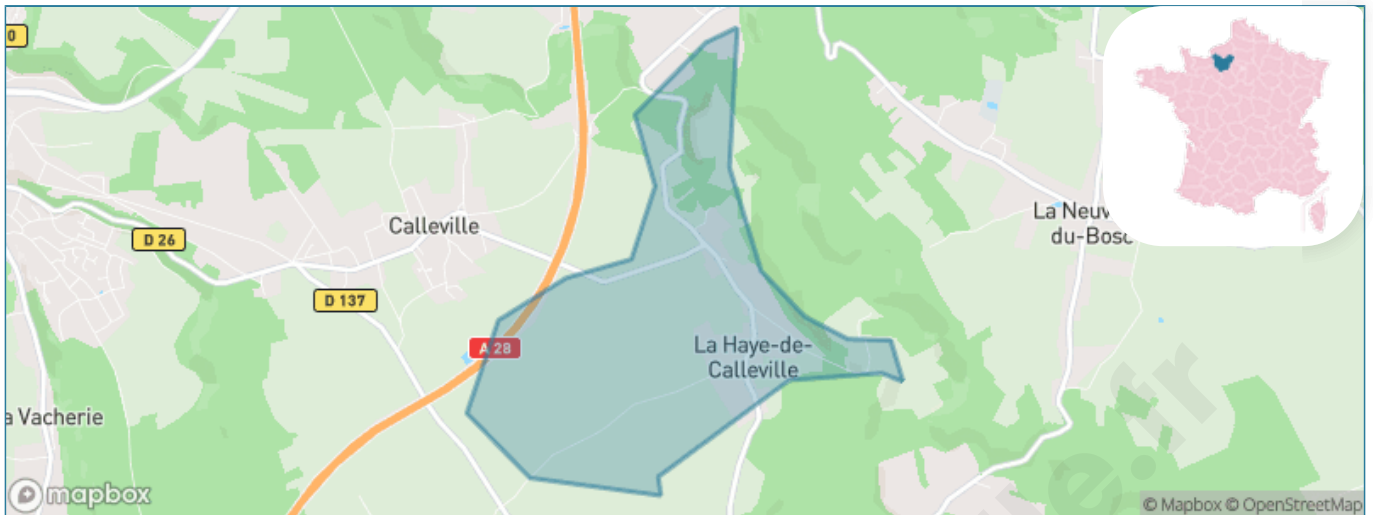
Présenté par

BIEN dans ma **VILLE** 

Sommaire

Situation géographique	3
Statistiques sur la population	4
Evolution du nombre d'habitants	4
Tranche d'âge	5
0-14 ans	5
15-29 ans	5
30-44 ans	5
45-59 ans	5
60-74 ans	5
75-89 ans	5
90 ans et +	5
Activité professionnelle	5
Agriculteurs	5
Artisans, Commerçants	5
Cadres et sup.	5
Professions intermédiaires	5
Employé	5
Ouvrier	5
Retraité	5
Autres	5
Niveau de diplôme	6
Sans diplôme ou CEP	6
Brevet, BEPC, DNB	6
CAP-BEP ou équivalent	6
BAC ou équivalent	6
BAC+2	6
BAC+3 ou +4	6
BAC+5 ou plus	6
Composition des ménages	6
Couple sans enfant	6
Couple avec enfant(s)	6
Famille monoparentale	6
Colocation / Autre	6
Personnes seules	6
Profil électoraux	7
Premier tour	7
Sécurité	8
Evolution du nombre d'infractions	8
Pour comparer	9
Services à la population	10
Commerce	10
Éducation	10
Villes autour de La Haye-de-Calleville	11
Avis sur la ville de La Haye-de-Calleville	12
Moyenne par critère	12
Villes autour de La Haye-de-Calleville	12
Répartition des avis par note	12
Répartition des avis par note	12

Situation géographique



i Informations clés

- **Région** : Normandie
- **Département** : Eure
- **Code postal** : 27800
- **Superficie** : 3 km²



Statistiques sur la population



Nombre d'habitants

253



Age moyen

41 ans



Pop active

51%



Taux chômage

8.6%



Pop densité

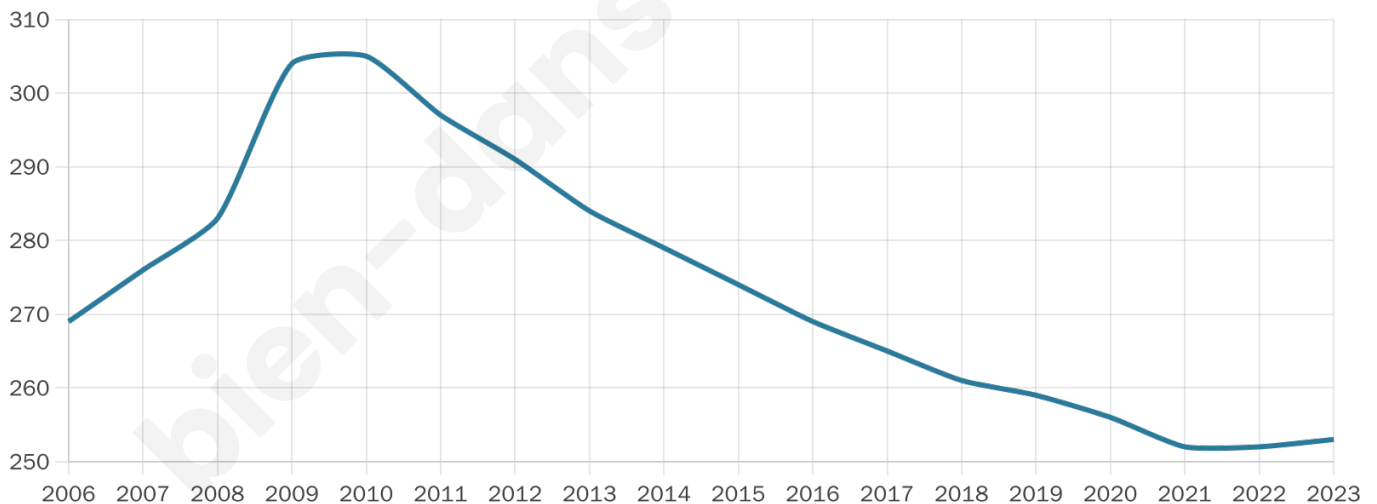
84 h/km²



Revenu moyen

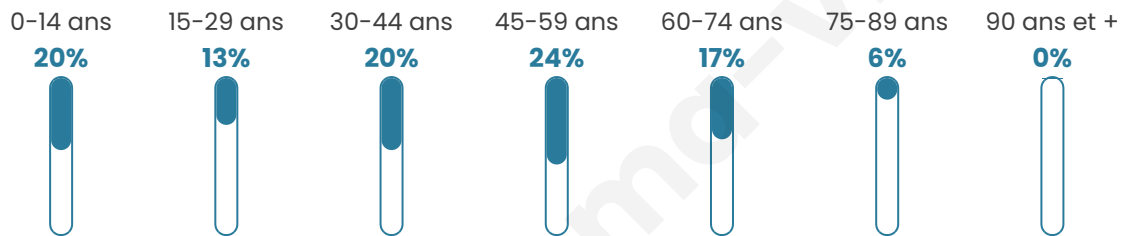
22 730 €/an

Evolution du nombre d'habitants

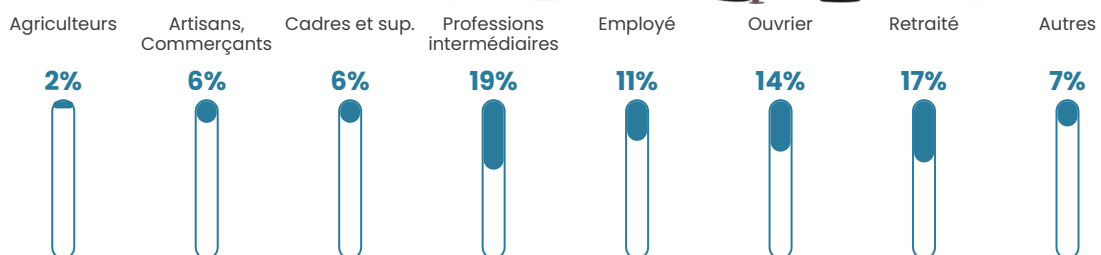


Sources : Institut national de la statistique et des études économiques (insee) selon Les dernières parutions officielles de 2024 portant sur les années 2020, 2021 et 2022.

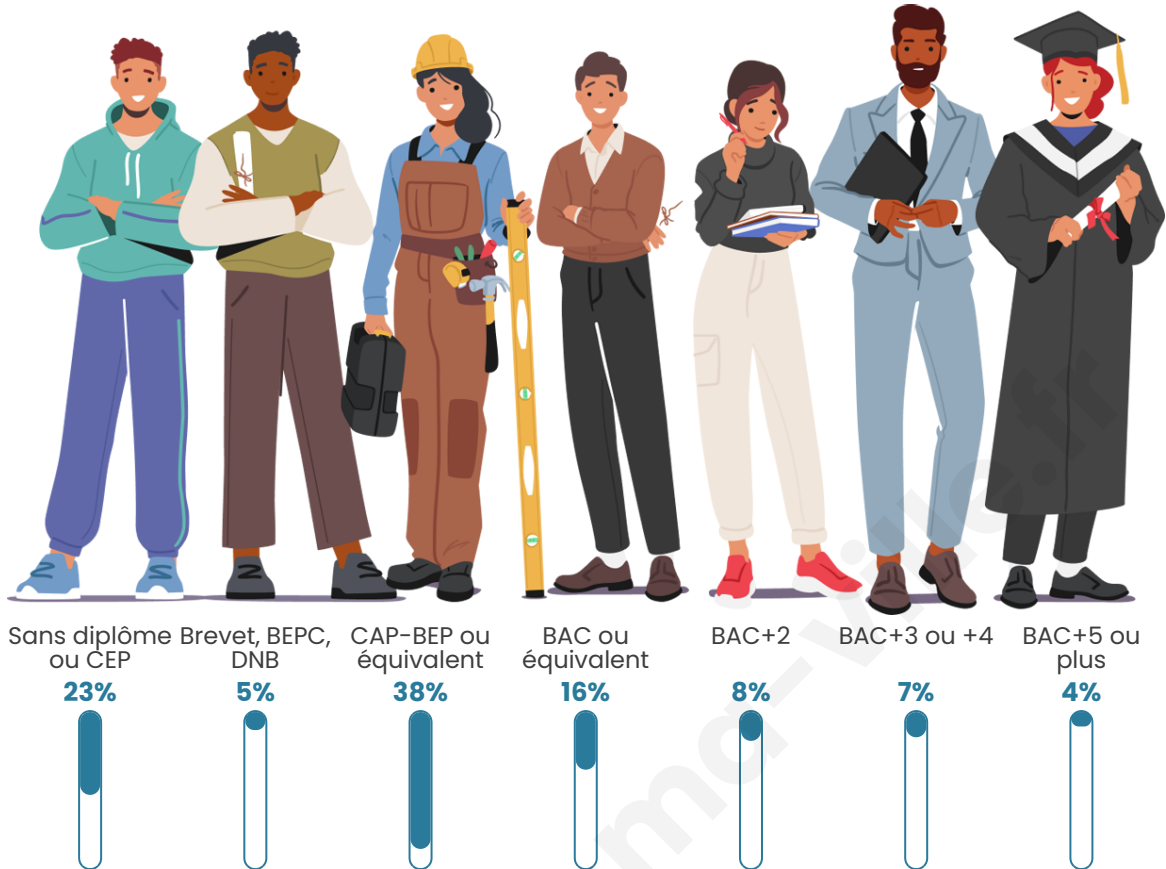
Tranche d'âge




Activité professionnelle



Niveau de diplôme















Composition des ménages



Profils électoraux

Premier tour

	Marine LE PEN	39.87 %
	Emmanuel MACRON	23.42 %
	Jean-Luc MÉLENCHON	10.13 %
	Éric ZEMMOUR	8.86 %
	Nicolas DUPONT-AIGNAN	5.70 %
	Valérie PÉCRESSÉ	3.80 %
	Anne HIDALGO	2.53 %
	Fabien ROUSSEL	1.90 %
	Nathalie ARTHAUD	1.27 %
	Yannick JADOT	1.27 %
	Philippe POUTOU	1.27 %
	Jean LASSALLE	0.00 %



220 inscrits

Participation : 73.18%

Votes blancs : 1.86%

Votes nuls : 0.00%

Second tour

	Emmanuel MACRON	39,05 %
	Marine LE PEN	60,95 %

221 inscrits

Participation : 81%

Votes blancs : 5.03%

Votes nuls : 0.56%

Sécurité



Agressions physiques / sexuelles

0



Cambriolages

0



Vols / dégradations

0



Stupéfiants

0

Evolution du nombre d'infractions



Pour comparer

(en proportion du nombre d'habitants)



Sources : Bases statistiques communale, départementale et régionale de la délinquance enregistrée par la police et la gendarmerie nationales selon les dernières parutions officielles de 2025 portant sur l'année 2024 ([data.gouv](https://data.gouv.fr)).

Agressions physiques / sexuelles : Violences sexuelles, coups et blessures volontaires intrafamiliaux, coups et blessures volontaires, autres coups, blessures volontaires et vols violents sans arme.

Cambriolages : Cambriolages de logements.

Vols : Vols avec armes, vols d'accessoires sur véhicules, vols dans les véhicules, vols de véhicules, vols sans violence contre des personnes, destructions, dégradations volontaires et escroqueries.

Stupéfiants : Trafic de stupéfiants dont (AFD) et usage de stupéfiants.

Services à la population



Commerce

Hypermarché	X Le Neubourg 11km
Supermarché	X Brionne 5km
Superette	X Harcourt 2km
Boulangerie	X Harcourt 2km
Boucherie	X Brionne 5km
Restaurant	X Harcourt 2km
Garage	1
Station-service	X Brionne 5km
Banque	X Brionne 5km
La poste	X Brionne 5km
Coiffeur	X Harcourt 2km
Tabac	X Le Neubourg 10km
Bars / discothèque	X Harcourt 2km
Bibliothèque	X Brionne 5km
Cinéma	X Bernay 17km
Vétérinaire	X Brionne 5km



Santé

Pharmacie	X Harcourt 2km
Hôpital	X Bernay 18km
Laboratoire d'analyses médicales	X Le Neubourg 10km
Etablissement pour handicapé	X La Neuville-du-Bosc 2km
EHPA	X Harcourt 2km
Médecin	X Harcourt 2km
Dentiste	X Harcourt 2km
Chirurgien	X Saint-Aubin-lès-Elbeuf 22km
Dermatologue	X Évreux 32km
Anesthésiste	X Évreux 30km
Gastro-entérologue	X Bernay 18km
Gynécologue	X Pont-Audemer 27km
Cancérologue	X Rouen 35km
Neurologue	X Cléon 23km
Ophtalmologue	X Le Neubourg 10km
ORL	X Beaumont-le-Roger 12km
Cardiologue	X Elbeuf 20km
Pédiatre	X Bernay 17km
Pneumologue	X Elbeuf 20km
Psychologue	X Grand-Couronne 25km
Radiologue	X Bernay 16km
Rhumatologue	X Elbeuf 20km
Sage-femme	X Le Neubourg 10km



Éducation

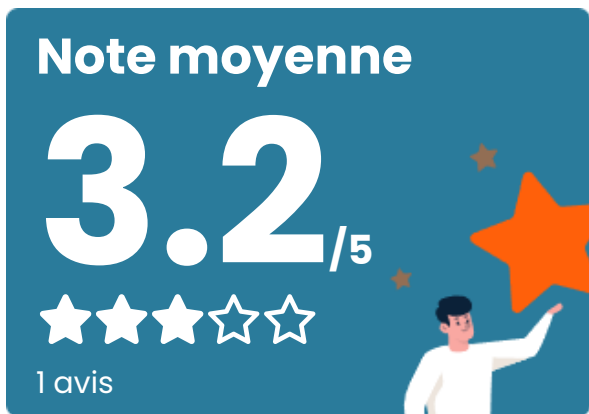
Crèche	1
Ecole maternelle Public	X Brionne 5km
Ecole maternelle Privé	X Morainville-Jouveaux 25km
Ecole primaire Public	X Harcourt 2km
Ecole primaire Privé	X Brionne 5km
Collège Public	X Brionne 5km
Collège Privé	X Beaumont-le-Roger 12km
Lycée Public	X Brionne 5km
Lycée Privé	X Bernay 16km

Sources : Base Sirene des entreprises et de leurs établissements selon les dernières parutions officielles de 2025 portant sur l'année 2024 ([data.gouv](#)). Liste, localisation et tarifs des professionnels de santé selon les dernières parutions officielles de 2025 portant sur l'année 2024 ([opendatasoft](#)) et FINISS Extraction du Fichier des établissements selon les dernières parutions officielles de 2025 portant sur l'année 2024 ([data.gouv](#)). Adresse et géolocalisation des établissements d'enseignement du premier et second degrés selon les dernières parutions officielles de 2025 portant sur l'année 2024 ([data.education.gouv](#))

Villes autour de La Haye-de-Calleville

Ville	Habitants	Superficie	Pop densité	Pop active	Taux chômage	Revenu moyen	Prix immobilier
Harcourt	1 062	15 km ²	71 h/km ²	37.5%	3.9%	22 560 €/an	2 600 €/m ²
Calleville	665	8 km ²	83 h/km ²	47.2%	5.9%	23 550 €/an	1 193 €/m ²
La Neuville-du-Bosc	706	14 km ²	50 h/km ²	41.6%	4.2%	23 310 €/an	1 870 €/m ²
Thibouville	328	8 km ²	41 h/km ²	49.1%	4.3%	22 630 €/an	1 127 €/m ²
Saint-Paul-de-Fourques	277	4 km ²	69 h/km ²	53.1%	2.5%	24 110 €/an	1 402 €/m ²
Sainte-Opportune-du-Bosc	628	8 km ²	79 h/km ²	51.9%	4.1%	27 320 €/an	1 517 €/m ²
Brionne (7 avis)	4 185	16 km ²	262 h/km ²	42.3%	9.3%	19 930 €/an	1 529 €/m ²
Rouge-Perriers	374	4 km ²	94 h/km ²	52.7%	3.7%	23 310 €/an	1 614 €/m ²
Saint-Éloi-de-Fourques	537	7 km ²	77 h/km ²	52.1%	3.9%	25 340 €/an	1 704 €/m ²
Malleville-sur-le-Bec	264	7 km ²	38 h/km ²	46.6%	3%	21 940 €/an	1 553 €/m ²
Bosrobert	668	9 km ²	74 h/km ²	47.2%	3.9%	23 400 €/an	1 514 €/m ²
Le Bosc du Theil	1 310	20 km ²	66 h/km ²	44.6%	4.1%	23 690 €/an	1 787 €/m ²
Aclou	337	3 km ²	112 h/km ²	43%	5.6%	22 690 €/an	1 450 €/m ²
Franqueville	300	3 km ²	100 h/km ²	49.7%	4.7%	23 980 €/an	1 012 €/m ²
Goupil-Othon	1 220	14 km ²	87 h/km ²	48.1%	4%	24 180 €/an	1 415 €/m ²

Avis sur la ville de La Haye-de-Calleville



Moyenne par critère



Villes autour de La Haye-de-Calleville

Ville	Note globale	Sécurité	Éducation	Sport Loisir	Environnement	Vie pratique
Harcourt	-	-	-	-	-	-
Calleville	-	-	-	-	-	-
La Neuville-du-Bosc	-	-	-	-	-	-
Thibouville	-	-	-	-	-	-
Saint-Paul-de-Fourques	-	-	-	-	-	-
Sainte-Opportune-du-Bosc	-	-	-	-	-	-
Brionne (7 avis)	2.8	2.7	3.0	3.0	3.0	2.4
Rouge-Perriers	-	-	-	-	-	-
Saint-Éloi-de-Fourques	-	-	-	-	-	-
Malleville-sur-le-Bec	-	-	-	-	-	-
Bosrobert	-	-	-	-	-	-
Le Bosc du Theil	-	-	-	-	-	-
Aclou	-	-	-	-	-	-
Franqueville	-	-	-	-	-	-
Goupil-Othon	-	-	-	-	-	-



Vous aimez votre ville ? Notez-la !

Et faites-nous part de vos remarques constructives



Avec

BIEN dans
ma **VILLE** 