



Version web

# Ville de La Haye-Bellefond

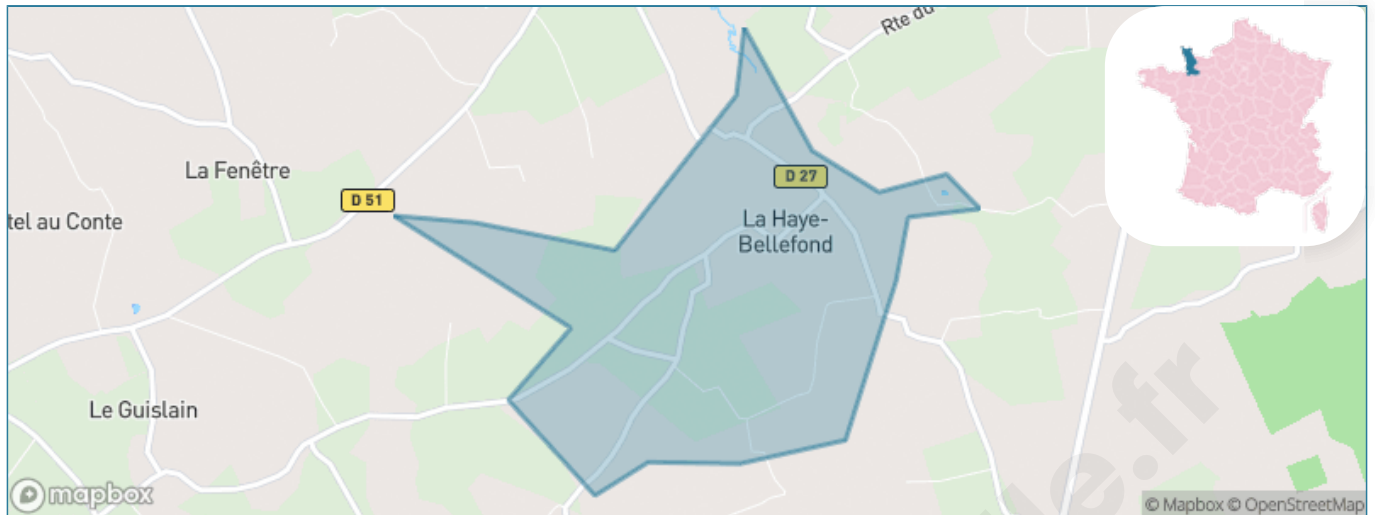
Présenté par

**BIEN** dans  
ma **VILLE** 

# Sommaire

Situation géographique .....	3
Statistiques sur la population .....	4
Evolution du nombre d'habitants .....	4
Tranche d'âge .....	5
0-14 ans .....	5
15-29 ans .....	5
30-44 ans .....	5
45-59 ans .....	5
60-74 ans .....	5
75-89 ans .....	5
90 ans et + .....	5
Activité professionnelle .....	5
Agriculteurs .....	5
Artisans, Commerçants .....	5
Cadres et sup. ....	5
Professions intermédiaires .....	5
Employé .....	5
Ouvrier .....	5
Retraité .....	5
Autres .....	5
Niveau de diplôme .....	6
Sans diplôme ou CEP .....	6
Brevet, BEPC, DNB .....	6
CAP-BEP ou équivalent .....	6
BAC ou équivalent .....	6
BAC+2 .....	6
BAC+3 ou +4 .....	6
BAC+5 ou plus .....	6
Composition des ménages .....	6
Couple sans enfant .....	6
Couple avec enfant(s) .....	6
Famille monoparentale .....	6
Colocation / Autre .....	6
Personnes seules .....	6
Profils électoraux .....	7
Premier tour .....	7
Sécurité .....	8
Evolution du nombre d'infractions .....	8
Pour comparer .....	9
Services à la population .....	10
Commerce .....	10
Éducation .....	10
Villes autour de La Haye-Bellefond .....	12

# Situation géographique



## i Informations clés

- **Région** : Normandie
- **Département** : Manche
- **Code postal** : 50410
- **Superficie** : 2 km<sup>2</sup>



# Statistiques sur la population



Nombre d'habitants

**63**



Age moyen

**42 ans**



Pop active

**50.8%**



Taux chômage

**2.4%**



Pop densité

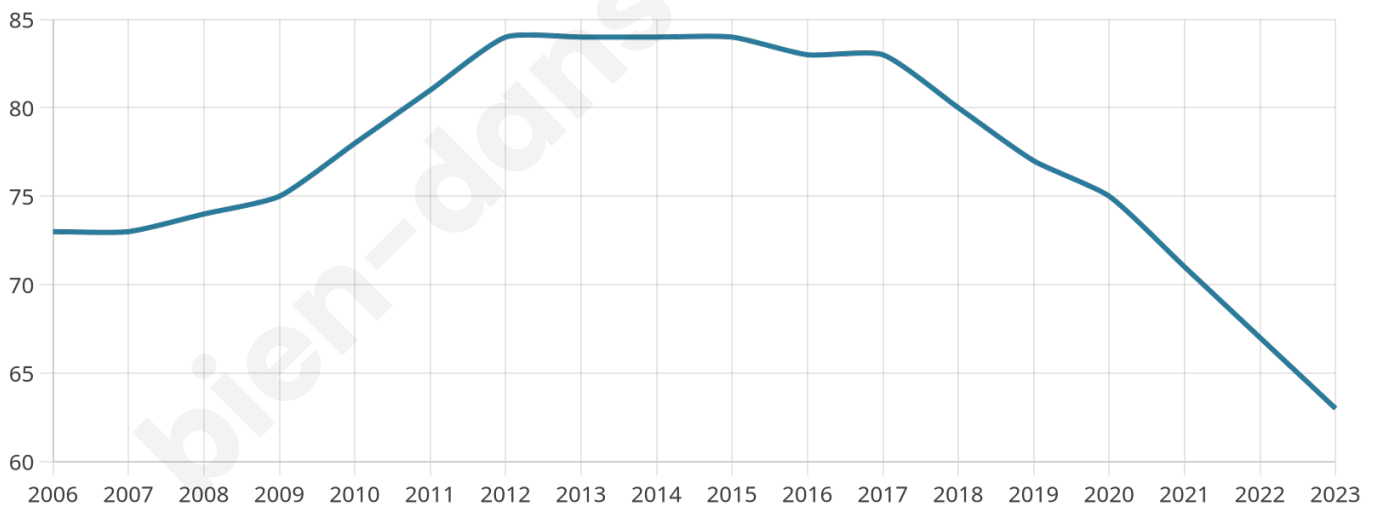
**32 h/km<sup>2</sup>**



Revenu moyen

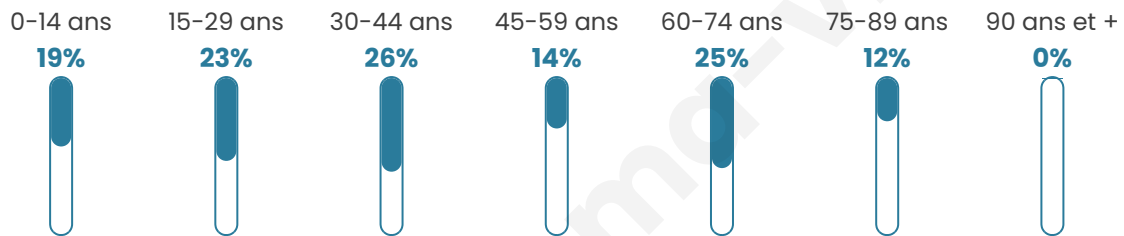
**NC**

## Evolution du nombre d'habitants

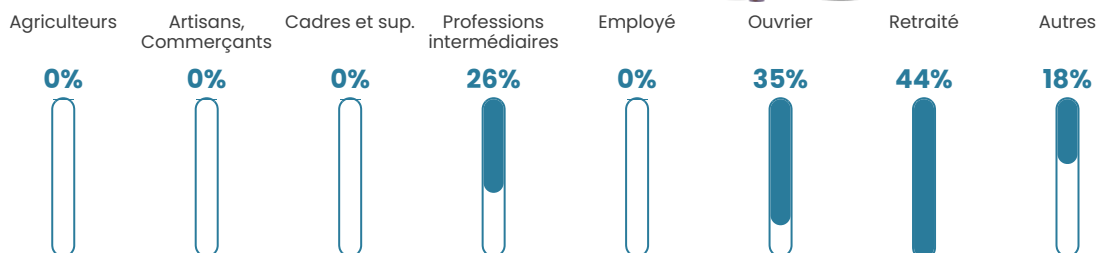


Sources : Institut national de la statistique et des études économiques (insee) selon Les dernières parutions officielles de 2024 portant sur les années 2020, 2021 et 2022.


## Tranche d'âge




## Activité professionnelle



## Niveau de diplôme















## Composition des ménages



# Profils électoraux

## Premier tour

	Emmanuel MACRON	35.14 %
	Marine LE PEN	27.03 %
	Valérie PÉCRESE	10.81 %
	Nicolas DUPONT-AIGNAN	10.81 %
	Éric ZEMMOUR	5.41 %
	Nathalie ARTHAUD	2.70 %
	Fabien ROUSSEL	2.70 %
	Jean LASSALLE	2.70 %
	Jean-Luc MÉLENCHON	2.70 %
	Anne HIDALGO	0.00 %
	Yannick JADOT	0.00 %
	Philippe POUTOU	0.00 %



### 47 inscrits

Participation : 82.98%

Votes blancs : 2.56%

Votes nuls : 2.56%

## Second tour

	Emmanuel MACRON	67,65 %
	Marine LE PEN	32,35 %

### 49 inscrits

Participation : 75.51%

Votes blancs : 2.7%

Votes nuls : 5.41%

# Sécurité



Agressions physiques / sexuelles

0



Cambriolages

0



Vols / dégradations

0



Stupéfiants

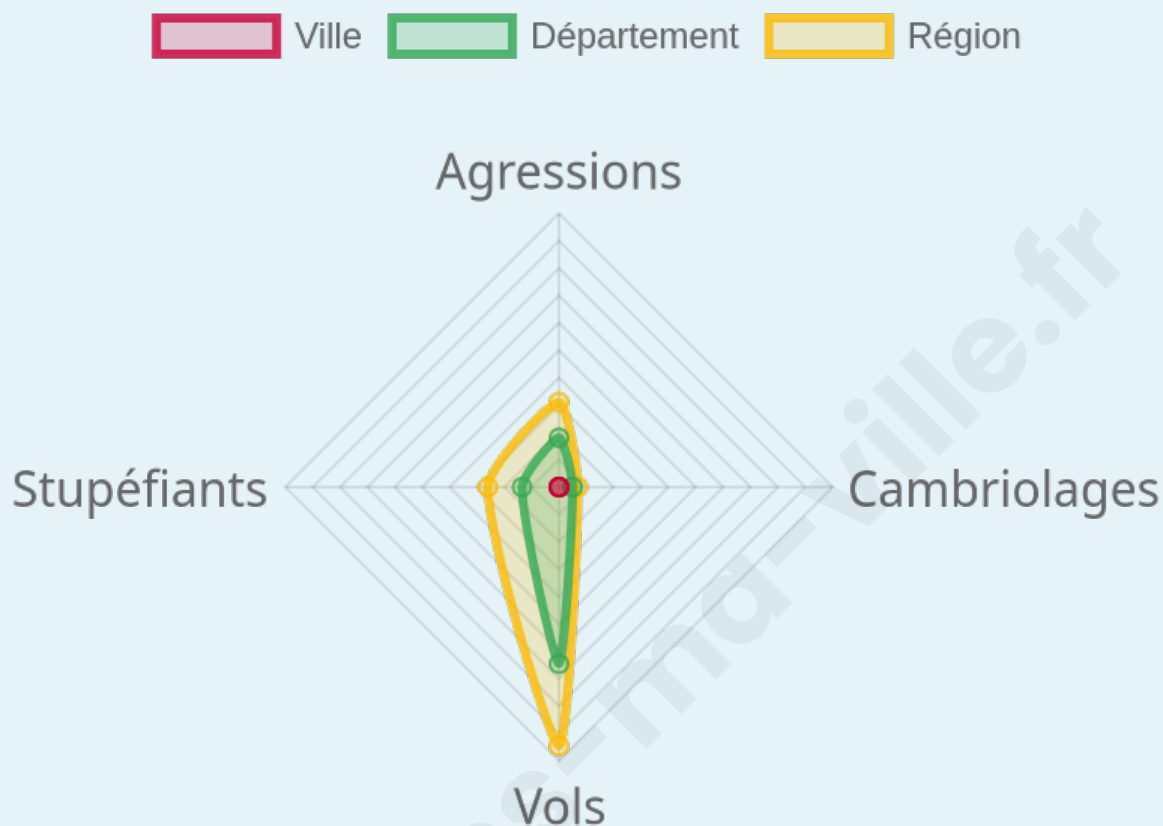
0

## Evolution du nombre d'infractions



## Pour comparer

(en proportion du nombre d'habitants)



Sources : Bases statistiques communale, départementale et régionale de la délinquance enregistrée par la police et la gendarmerie nationales selon les dernières parutions officielles de 2025 portant sur l'année 2024 ([data.gouv](https://data.gouv.fr)).

Agressions physiques / sexuelles : Violences sexuelles, coups et blessures volontaires intrafamiliaux, coups et blessures volontaires, autres coups, blessures volontaires et vols violents sans arme.

Cambriolages : Cambriolages de logements.

Vols : Vols avec armes, vols d'accessoires sur véhicules, vols dans les véhicules, vols de véhicules, vols sans violence contre des personnes, destructions, dégradations volontaires et escroqueries.

Stupéfiants : Trafic de stupéfiants dont (AFD) et usage de stupéfiants.

# Services à la population



## Commerce

Hypermarché	X <u>Conches-en-Ouche</u> 10km
Supermarché	X <u>Conches-en-Ouche</u> 9km
Superette	X <u>La Ferrière-sur-Risle</u> 2km
Boulangerie	X <u>La Ferrière-sur-Risle</u> 2km
Boucherie	X <u>Le Fidelaire</u> 4km
Restaurant	X <u>Sébécourt</u> 1km
Garage	X <u>Sébécourt</u> 2km
Station-service	X <u>Conches-en-Ouche</u> 9km
Banque	X <u>Mesnil-en-Ouche</u> 9km
La poste	X <u>Le Noyer-en-Ouche</u> 4km
Coiffeur	X <u>La Ferrière-sur-Risle</u> 2km
Tabac	X <u>Le Neubourg</u> 20km
Bars / discothèque	X <u>La Ferrière-sur-Risle</u> 2km
Bibliothèque	X <u>La Ferrière-sur-Risle</u> 2km
Cinéma	X <u>Bernay</u> 19km
Vétérinaire	X <u>Conches-en-Ouche</u> 9km



## Santé

Pharmacie	X <u>La Ferrière-sur-Risle</u> 2km
Hôpital	X <u>Bernay</u> 20km
Laboratoire d'analyses médicales	X <u>Conches-en-Ouche</u> 10km
Etablissement pour handicapé	X <u>Mesnil-en-Ouche</u> 9km
EHPA	X <u>Conches-en-Ouche</u> 10km
Médecin	X <u>Conches-en-Ouche</u> 9km
Dentiste	X <u>Conches-en-Ouche</u> 10km
Chirurgien	X <u>Évreux</u> 23km
Dermatologue	X <u>Évreux</u> 25km
Anesthésiste	X <u>Évreux</u> 24km
Gastro-entérologue	X <u>Bernay</u> 20km
Gynécologue	X <u>Évreux</u> 25km
Cancérologue	X <u>Rouen</u> 53km
Neurologue	X <u>Évreux</u> 25km
Ophthalmologue	X <u>Le Neubourg</u> 20km
ORL	X <u>Beaumont-le-Roger</u> 11km
Cardiologue	X <u>Bourth</u> 24km
Pédiatre	X <u>Bernay</u> 20km
Pneumologue	X <u>Évreux</u> 23km
Psychologue	X <u>Évreux</u> 24km
Radiologue	X <u>Saint-Sébastien-de-Morsent</u> 19km
Rhumatologue	X <u>Elbeuf</u> 37km
Sage-femme	X <u>Conches-en-Ouche</u> 10km



## Éducation

Crèche	X <u>Conches-en-Ouche</u> 10km
Ecole maternelle Public	X <u>Grosley-sur-Risle</u> 7km
Ecole maternelle Privé	X <u>Morainville-Jouveaux</u> 38km
Ecole primaire Public	X <u>Sébécourt</u> 2km
Ecole primaire Privé	X <u>Beaumont-le-Roger</u> 11km

Collège Public	X <u>Conches-en-Ouche</u> 10km
Collège Privé	X <u>Beaumont-le-Roger</u> 11km
Lycée Public	X <u>Le Neubourg</u> 19km
Lycée Privé	X <u>Mesnil-en-Ouche</u> 9km

Sources : Base Sirene des entreprises et de leurs établissements selon les dernières parutions officielles de 2025 portant sur l'année 2024 ([data.gouv](#)). Liste, localisation et tarifs des professionnels de santé selon les dernières parutions officielles de 2025 portant sur l'année 2024 ([opendatasoft](#)) et FINISS Extraction du Fichier des établissements selon les dernières parutions officielles de 2025 portant sur l'année 2024 ([data.gouv](#)). Adresse et géolocalisation des établissements d'enseignement du premier et second degrés selon les dernières parutions officielles de 2025 portant sur l'année 2024 ([data.education.gouv](#))

bien-dans-ma-ville.fr

## Villes autour de La Haye-Bellefond

Ville	Habitants	Superficie	Pop densité	Pop active	Taux chômage	Revenu moyen	Prix immobilier
La Ferrière-sur-Risle	191	0 km <sup>2</sup>	191 h/km <sup>2</sup>	46.1%	4.7%	20 750 €/an	1 058 €/m <sup>2</sup>
La Houssaye	209	4 km <sup>2</sup>	52 h/km <sup>2</sup>	34.9%	5.7%	23 040 €/an	1 635 €/m <sup>2</sup>
Sébécourt	461	14 km <sup>2</sup>	33 h/km <sup>2</sup>	51.6%	5.9%	21 720 €/an	1 253 €/m <sup>2</sup>
Romilly-la-Puthenaye	336	11 km <sup>2</sup>	31 h/km <sup>2</sup>	39.9%	3%	21 750 €/an	1 694 €/m <sup>2</sup>
Collandres-Quincarnon (2 avis)	267	8 km <sup>2</sup>	33 h/km <sup>2</sup>	47.6%	5.6%	21 600 €/an	1 555 €/m <sup>2</sup>
Le Fidelaire (2 avis)	1 025	33 km <sup>2</sup>	31 h/km <sup>2</sup>	44.5%	5.9%	22 010 €/an	1 446 €/m <sup>2</sup>
Le Noyer-en-Ouche	193	10 km <sup>2</sup>	19 h/km <sup>2</sup>	50.8%	1%	24 240 €/an	1 503 €/m <sup>2</sup>
Tilleul-Dame-Agnès	200	5 km <sup>2</sup>	40 h/km <sup>2</sup>	49.5%	5%	22 950 €/an	2 328 €/m <sup>2</sup>
Sainte-Marthe	501	17 km <sup>2</sup>	29 h/km <sup>2</sup>	45.3%	4.4%	24 320 €/an	1 595 €/m <sup>2</sup>
Grosley-sur-Risle	522	13 km <sup>2</sup>	40 h/km <sup>2</sup>	49.4%	5.4%	23 000 €/an	1 456 €/m <sup>2</sup>
Louversey	497	10 km <sup>2</sup>	50 h/km <sup>2</sup>	51.9%	3.4%	24 590 €/an	1 429 €/m <sup>2</sup>
Barquet	449	13 km <sup>2</sup>	35 h/km <sup>2</sup>	46.5%	2.9%	22 450 €/an	1 246 €/m <sup>2</sup>
Berville-la-Campagne	270	8 km <sup>2</sup>	34 h/km <sup>2</sup>	47.8%	3.7%	22 690 €/an	1 600 €/m <sup>2</sup>
Mesnil-en-Ouche	4 414	165 km <sup>2</sup>	27 h/km <sup>2</sup>	44.1%	5.2%	21 720 €/an	1 342 €/m <sup>2</sup>
Conches-en-Ouche (5 avis)	4 838	16 km <sup>2</sup>	302 h/km <sup>2</sup>	43.6%	6.3%	19 880 €/an	1 399 €/m <sup>2</sup>

bien-dans-ma-ville.fr



# Vous aimez votre ville ? Notez-la !

Et faites-nous part de vos remarques constructives



Avec

**BIEN** dans ma **VILLE** 