



Version web

Ville de L'Hay-les-Roses

Présenté par

BIEN dans
ma **VILLE** 

Sommaire

Situation géographique	3
Statistiques sur la population	4
Evolution du nombre d'habitants	4
Tranche d'âge	5
0-14 ans	5
15-29 ans	5
30-44 ans	5
45-59 ans	5
60-74 ans	5
75-89 ans	5
90 ans et +	5
Activité professionnelle	5
Agriculteurs	5
Artisans, Commerçants	5
Cadres et sup.	5
Professions intermédiaires	5
Employé	5
Ouvrier	5
Retraité	5
Autres	5
Niveau de diplôme	6
Sans diplôme ou CEP	6
Brevet, BEPC, DNB	6
CAP-BEP ou équivalent	6
BAC ou équivalent	6
BAC+2	6
BAC+3 ou +4	6
BAC+5 ou plus	6
Composition des ménages	6
Couple sans enfant	6
Couple avec enfant(s)	6
Famille monoparentale	6
Colocation / Autre	6
Personnes seules	6
Profil électoraux	7
Premier tour	7
Sécurité	8
Evolution du nombre d'infractions	8
Pour comparer	9
Services à la population	10
Commerce	10
Éducation	10
Villes autour de L'Haÿ-les-Roses	11
Avis sur la ville de L'Haÿ-les-Roses	12
Moyenne par critère	12
Villes autour de L'Haÿ-les-Roses	12
Répartition des avis par note	12
Répartition des avis par note	12

Situation géographique



i Informations clés

- **Région** : Île-de-France
- **Département** : Val-de-Marne
- **Métropole** : Métropole du Grand Paris
- **Code postal** : 94240
- **Superficie** : 3 km²



Statistiques sur la population



Nombre d'habitants

31 188



Age moyen

40 ans



Pop active

46.3%



Taux chômage

8.6%



Pop densité

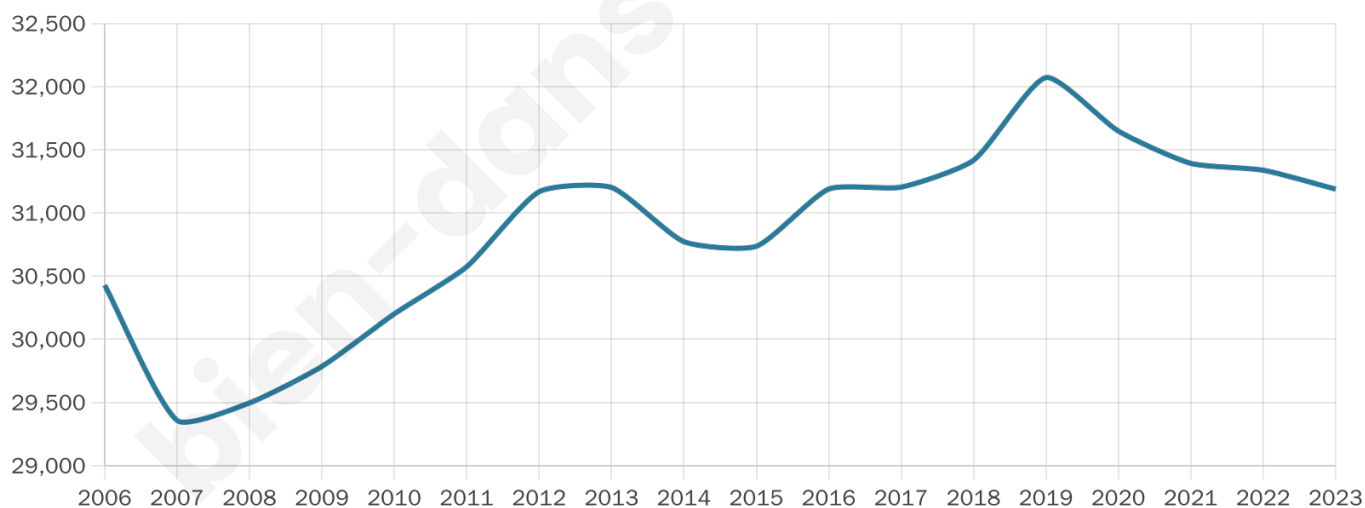
10 396 h/km²



Revenu moyen

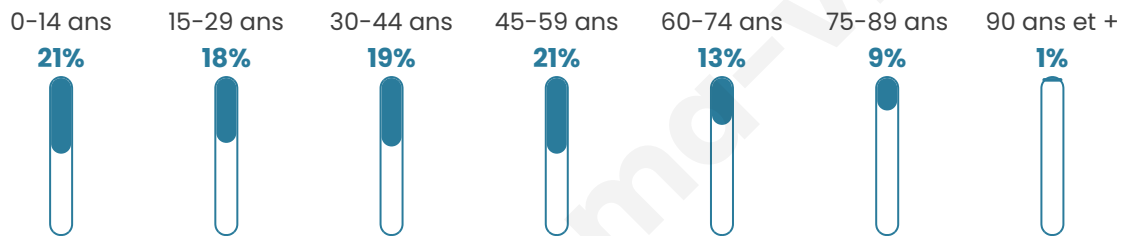
24 990 €/an

Evolution du nombre d'habitants

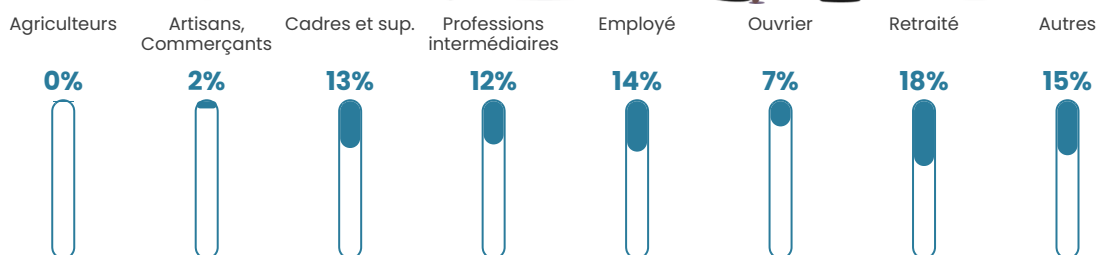


Sources : Institut national de la statistique et des études économiques (insee) selon Les dernières parutions officielles de 2024 portant sur les années 2020, 2021 et 2022.


Tranche d'âge




Activité professionnelle



Niveau de diplôme















Composition des ménages



Profils électoraux

Premier tour

	Jean-Luc MÉLENCHON	32.46 %
	Emmanuel MACRON	30.20 %
	Marine LE PEN	10.85 %
	Valérie PÉCRESSÉ	6.58 %
	Yannick JADOT	5.95 %
	Éric ZEMMOUR	5.76 %
	Fabien ROUSSEL	2.28 %
	Anne HIDALGO	1.73 %
	Jean LASSALLE	1.69 %
	Nicolas DUPONT- AIGNAN	1.49 %
	Philippe POUTOU	0.57 %
	Nathalie ARTHAUD	0.43 %



18 648 inscrits

Participation : 74.61%

Votes blancs : 1.48%

Votes nuls : 0.52%

Second tour

	Emmanuel MACRON	76,56 %
	Marine LE PEN	23,44 %

18 657 inscrits

Participation : 68.69%

Votes blancs : 6.67%

Votes nuls : 1.73%

Sécurité



Agressions physiques / sexuelles

187



Cambriolages

72



Vols / dégradations

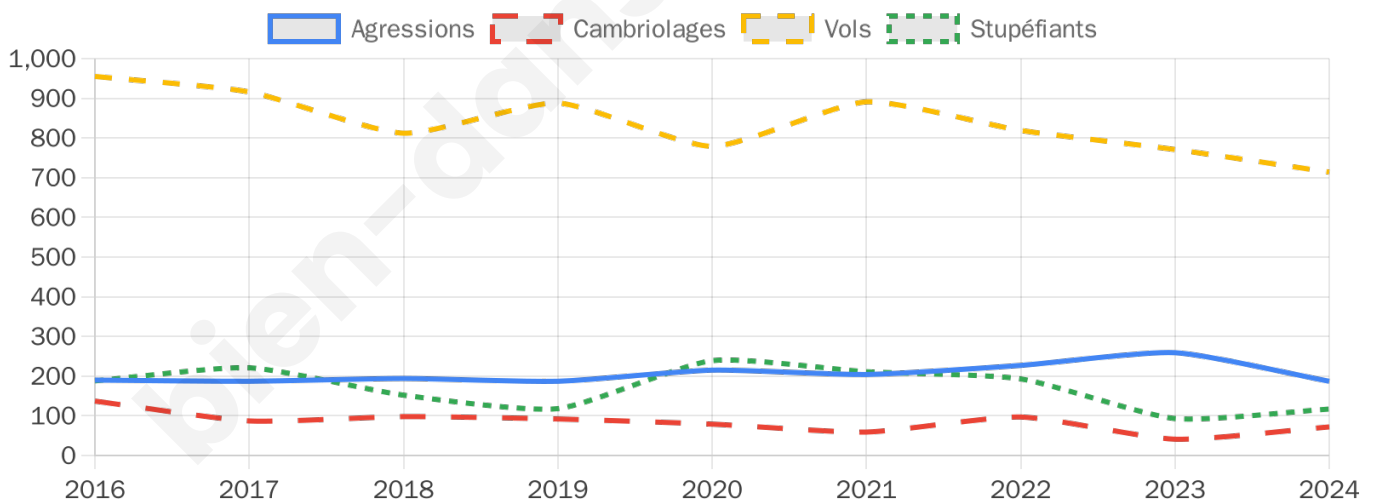
714



Stupéfiants

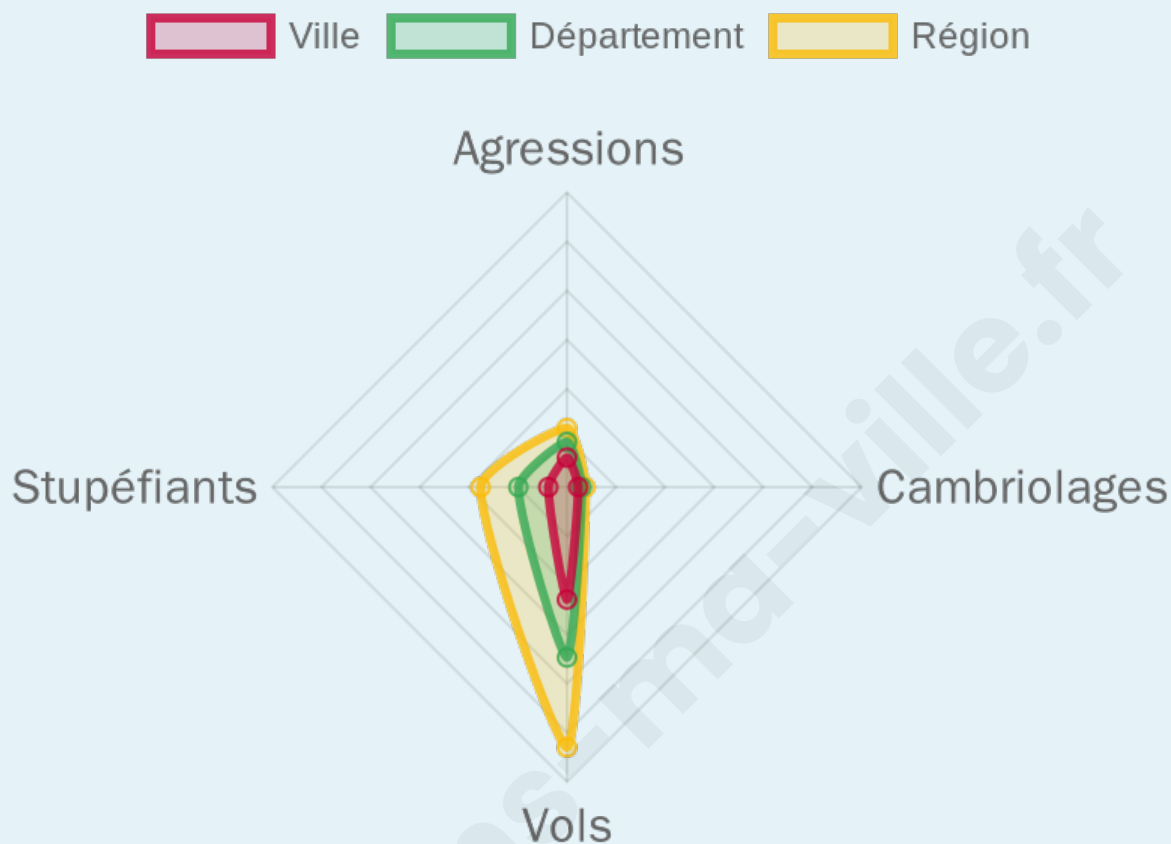
117

Evolution du nombre d'infractions



Pour comparer

(en proportion du nombre d'habitants)



Sources : Bases statistiques communale, départementale et régionale de la délinquance enregistrée par la police et la gendarmerie nationales selon les dernières parutions officielles de 2025 portant sur l'année 2024 ([data.gouv](https://data.gouv.fr)).

Agressions physiques / sexuelles : Violences sexuelles, coups et blessures volontaires intrafamiliaux, coups et blessures volontaires, autres coups, blessures volontaires et vols violents sans arme.

Cambriolages : Cambriolages de logements.

Vols : Vols avec armes, vols d'accessoires sur véhicules, vols dans les véhicules, vols de véhicules, vols sans violence contre des personnes, destructions, dégradations volontaires et escroqueries.

Stupéfiants : Trafic de stupéfiants dont (AFD) et usage de stupéfiants.

Services à la population



Commerce

Hypermarché	1
Supermarché	3
Superette	16
Boulangerie	18
Boucherie	7
Restaurant	28
Garage	17
Station-service	1
Banque	9
La poste	226
Coiffeur	26
Tabac	2
Bars / discothèque	7
Bibliothèque	1
Cinéma	1
Vétérinaire	3



Santé

Pharmacie	9
Hôpital	X <u>Villejuif</u> 3km
Laboratoire d'analyses médicales	1
Etablissement pour handicapé	4
EHPA	4
Médecin	6
Dentiste	11
Chirurgien	X <u>Bourg-la-Reine</u> 2km
Dermatologue	X <u>Bagneux</u> 1km
Anesthésiste	X <u>Thiais</u> 3km
Gastro-entérologue	X <u>Bourg-la-Reine</u> 2km
Gynécologue	X <u>Bourg-la-Reine</u> 1km
Cancérologue	X <u>Antony</u> 4km
Neurologue	X <u>Montrouge</u> 3km
Ophthalmologue	1
ORL	X <u>Cachan</u> 2km
Cardiologue	2
Pédiatre	X <u>Cachan</u> 1km
Pneumologue	X <u>Sceaux</u> 3km
Psychologue	1
Radiologue	1
Rhumatologue	2
Sage-femme	4



Éducation

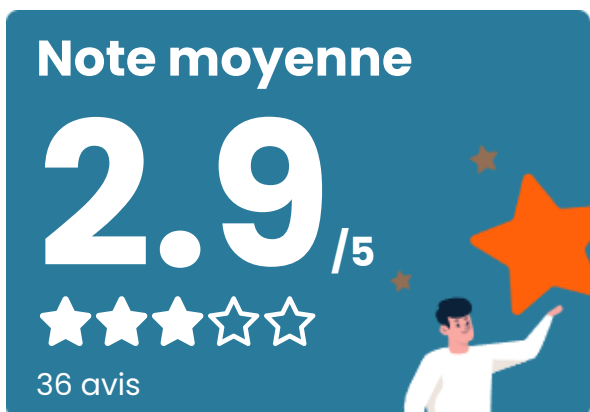
Crèche	18
Ecole maternelle Public	7
Ecole maternelle Privé	X <u>Paris</u> 5km
Ecole primaire Public	7
Ecole primaire Privé	X <u>Bourg-la-Reine</u> 1km
Collège Public	2
Collège Privé	X <u>Bourg-la-Reine</u> 1km
Lycée Public	X <u>Cachan</u> 1km
Lycée Privé	X <u>Cachan</u> 1km

Sources : Base Sirene des entreprises et de leurs établissements selon les dernières parutions officielles de 2025 portant sur l'année 2024 ([data.gouv](#)). Liste, localisation et tarifs des professionnels de santé selon les dernières parutions officielles de 2025 portant sur l'année 2024 ([opendatasoft](#)) et FINISS Extraction du Fichier des établissements selon les dernières parutions officielles de 2025 portant sur l'année 2024 ([data.gouv](#)). Adresse et géolocalisation des établissements d'enseignement du premier et second degrés selon les dernières parutions officielles de 2025 portant sur l'année 2024 ([data.education.gouv](#))

Villes autour de L'Haÿ-les-Roses

Ville	Habitants	Superficie	Pop densité	Pop active	Taux chômage	Revenu moyen	Prix immobilier
Cachan (44 avis)	31 103	2 km ²	15 552 h/km ²	47.6%	5.9%	25 800 €/an	5 179 €/m ²
Bourg-la-Reine (36 avis)	21 019	1 km ²	21 019 h/km ²	48.9%	4.3%	33 700 €/an	5 494 €/m ²
Arcueil (27 avis)	22 200	2 km ²	11 100 h/km ²	50.4%	5.8%	23 560 €/an	5 661 €/m ²
Chevilly-Larue (23 avis)	19 826	4 km ²	4 957 h/km ²	49.8%	5.3%	22 100 €/an	3 533 €/m ²
Bagneux (76 avis)	44 572	4 km ²	11 143 h/km ²	49.3%	7.4%	21 040 €/an	4 925 €/m ²
Villejuif (91 avis)	60 183	5 km ²	12 037 h/km ²	48%	6.9%	21 950 €/an	4 867 €/m ²
Fontenay-aux-Roses (47 avis)	24 070	2 km ²	12 035 h/km ²	50.4%	5.9%	26 990 €/an	4 843 €/m ²
Sceaux (27 avis)	20 884	3 km ²	6 961 h/km ²	44.5%	3.7%	36 010 €/an	6 504 €/m ²
Gentilly (31 avis)	19 963	1 km ²	19 963 h/km ²	49.8%	6.1%	22 390 €/an	6 129 €/m ²
Fresnes (60 avis)	29 528	3 km ²	9 843 h/km ²	45.9%	4.6%	23 940 €/an	3 408 €/m ²
Rungis (10 avis)	5 611	4 km ²	1 403 h/km ²	51.1%	4.4%	29 770 €/an	4 118 €/m ²
Montrouge (84 avis)	46 324	2 km ²	23 162 h/km ²	57.5%	5.4%	30 500 €/an	7 135 €/m ²
Thiais (36 avis)	32 918	6 km ²	5 486 h/km ²	48.4%	5.4%	24 670 €/an	3 543 €/m ²
Châtillon (47 avis)	36 705	2 km ²	18 353 h/km ²	54.1%	4.8%	30 550 €/an	5 890 €/m ²
Antony (52 avis)	64 263	9 km ²	7 140 h/km ²	49.3%	4.4%	32 000 €/an	5 266 €/m ²

Avis sur la ville de L'Haÿ-les-Roses



Moyenne par critère



Villes autour de L'Haÿ-les-Roses

Ville	Note globale	Sécurité	Éducation	Sport Loisir	Environnement	Vie pratique
Cachan (44 avis)	3.3	2.8	3.6	3.5	3.4	3.4
Bourg-la-Reine (36 avis)	3.4	3.4	3.7	3.5	2.9	3.5
Arcueil (27 avis)	3.1	2.9	3.1	3.5	2.6	3.6
Chevilly-Larue (23 avis)	3.4	2.7	3.6	3.6	3.5	3.7
Bagneux (76 avis)	2.7	2.4	2.2	3.2	2.7	2.8
Villejuif (91 avis)	2.6	2.0	2.6	2.9	2.3	2.9
Fontenay-aux-Roses (47 avis)	3.9	3.8	3.6	4.0	4.3	3.9
Sceaux (27 avis)	4.1	4.2	4.3	3.9	4.3	3.9
Gentilly (31 avis)	2.3	2.4	2.3	2.5	1.8	2.6
Fresnes (60 avis)	2.7	2.1	3.3	3.3	2.1	2.8
Rungis (10 avis)	4.4	4.7	4.5	4.5	4.5	3.8
Montrouge (84 avis)	4.0	4.0	3.9	4.1	3.7	4.2
Thiais (36 avis)	3.9	3.6	3.9	4.4	3.8	3.9
Châtillon (47 avis)	3.8	3.9	3.7	3.9	3.6	4.1
Antony (52 avis)	3.9	3.7	3.9	3.8	3.8	4.2



Vous aimez votre ville ? Notez-la !

Et faites-nous part de vos remarques constructives



Avec

BIEN dans ma **VILLE** 