



Version web

Ville de Havelu

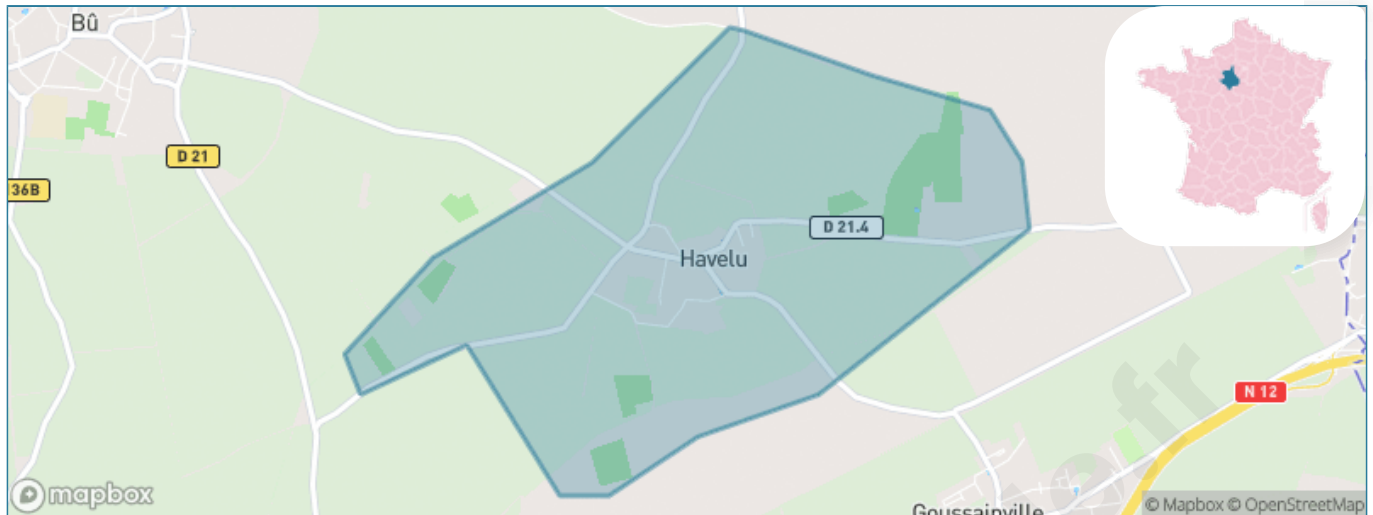
Présenté par

BIEN dans
ma **VILLE** 

Sommaire

| | |
|---|----|
| Situation géographique | 3 |
| Statistiques sur la population | 4 |
| Evolution du nombre d'habitants | 4 |
| Tranche d'âge | 5 |
| 0-14 ans | 5 |
| 15-29 ans | 5 |
| 30-44 ans | 5 |
| 45-59 ans | 5 |
| 60-74 ans | 5 |
| 75-89 ans | 5 |
| 90 ans et + | 5 |
| Activité professionnelle | 5 |
| Agriculteurs | 5 |
| Artisans, Commerçants | 5 |
| Cadres et sup. | 5 |
| Professions intermédiaires | 5 |
| Employé | 5 |
| Ouvrier | 5 |
| Retraité | 5 |
| Autres | 5 |
| Niveau de diplôme | 6 |
| Sans diplôme ou CEP | 6 |
| Brevet, BEPC, DNB | 6 |
| CAP-BEP ou équivalent | 6 |
| BAC ou équivalent | 6 |
| BAC+2 | 6 |
| BAC+3 ou +4 | 6 |
| BAC+5 ou plus | 6 |
| Composition des ménages | 6 |
| Couple sans enfant | 6 |
| Couple avec enfant(s) | 6 |
| Famille monoparentale | 6 |
| Colocation / Autre | 6 |
| Personnes seules | 6 |
| Profils électoraux | 7 |
| Premier tour | 7 |
| Sécurité | 8 |
| Evolution du nombre d'infractions | 8 |
| Pour comparer | 9 |
| Services à la population | 10 |
| Commerce | 10 |
| Éducation | 10 |
| Villes autour de Havelu | 11 |

Situation géographique



i Informations clés

- **Région** : Centre-Val de Loire
- **Département** : Eure-et-Loir
- **Code postal** : 28410
- **Superficie** : 3 km²



Statistiques sur la population



Nombre d'habitants

127



Age moyen

44 ans



Pop active

56.7%



Taux chômage

7.1%



Pop densité

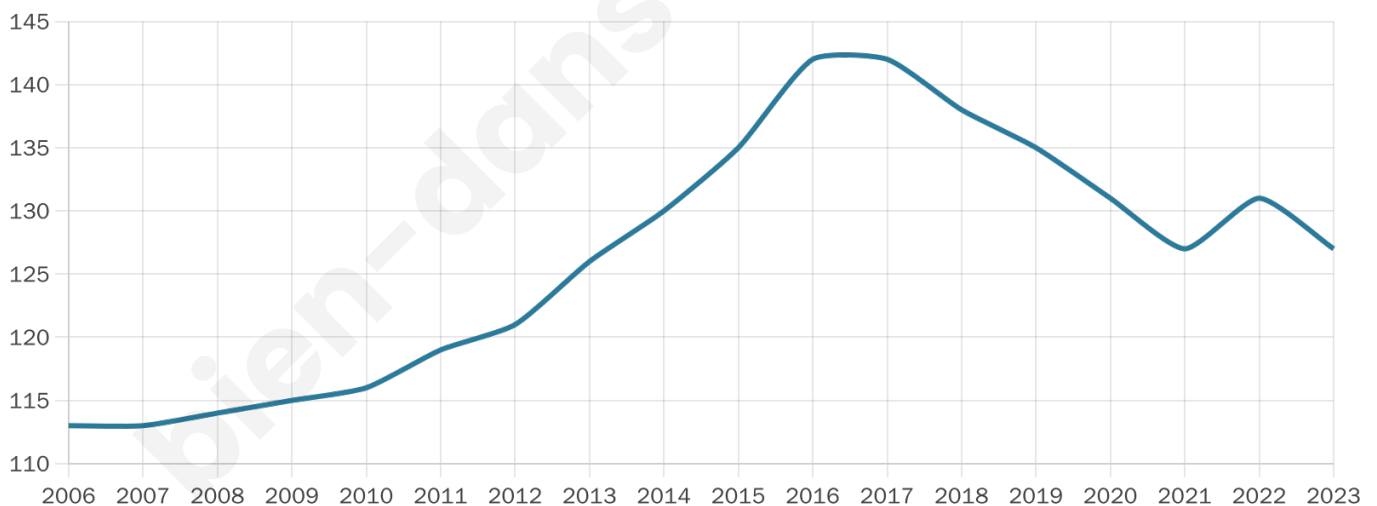
42 h/km²



Revenu moyen

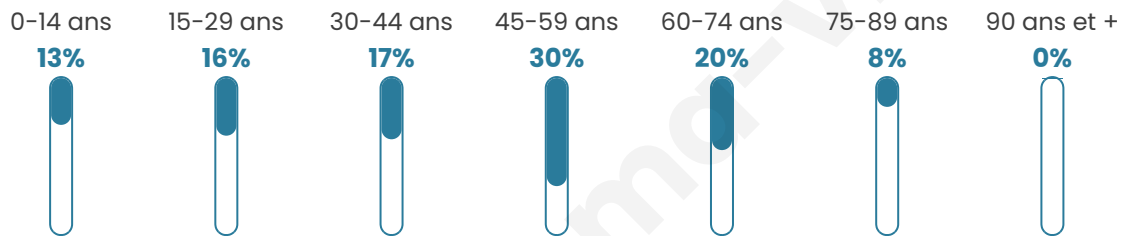
32 040 €/an

Evolution du nombre d'habitants

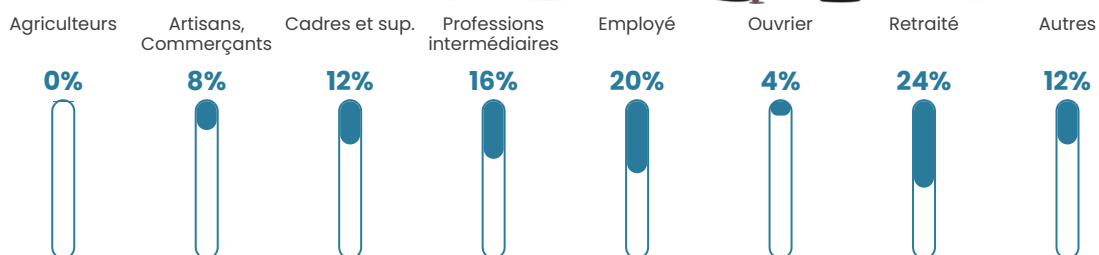


Sources : Institut national de la statistique et des études économiques (insee) selon Les dernières parutions officielles de 2024 portant sur les années 2020, 2021 et 2022.

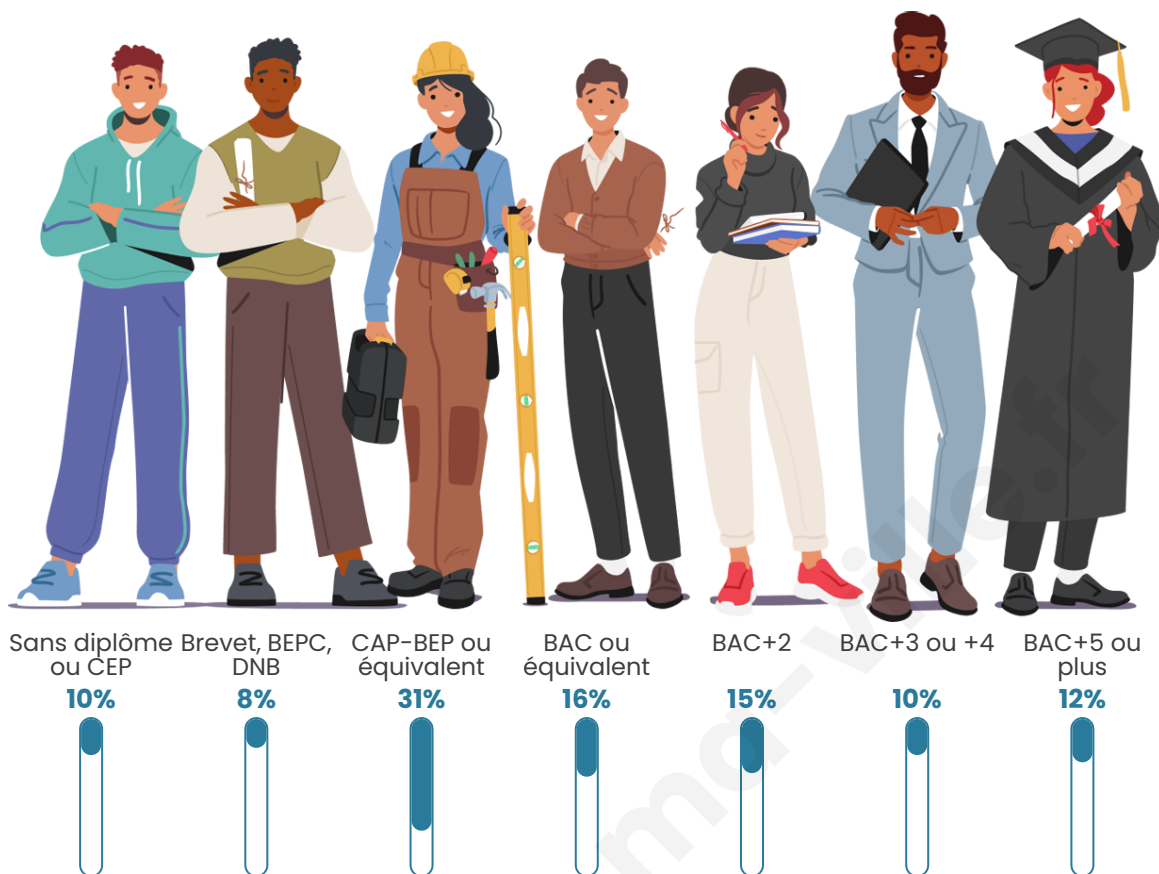
Tranche d'âge




Activité professionnelle



Niveau de diplôme




Composition des ménages



Profils électoraux



Premier tour

| | | |
|---|-----------------------|---------|
|  | Emmanuel MACRON | 34.31 % |
|  | Marine LE PEN | 20.59 % |
|  | Jean-Luc MÉLENCHON | 19.61 % |
|  | Yannick JADOT | 6.86 % |
|  | Éric ZEMMOUR | 5.88 % |
|  | Jean LASSALLE | 3.92 % |
|  | Valérie PÉCRESE | 3.92 % |
|  | Anne HIDALGO | 1.96 % |
|  | Nicolas DUPONT-AIGNAN | 1.96 % |
|  | Nathalie ARTHAUD | 0.98 % |
|  | Fabien ROUSSEL | 0.00 % |
|  | Philippe POUTOU | 0.00 % |

125 inscrits

Participation : 81.6%
Votes blancs : 0.00%
Votes nuls : 0.00%

Second tour

| | | |
|---|-----------------|---------|
|  | Emmanuel MACRON | 63,44 % |
|  | Marine LE PEN | 36,56 % |

125 inscrits

Participation : 80.8%
Votes blancs : 7.92%
Votes nuls : 0%

Sécurité



Agressions physiques / sexuelles

0



Cambriolages

0



Vols / dégradations

0



Stupéfiants

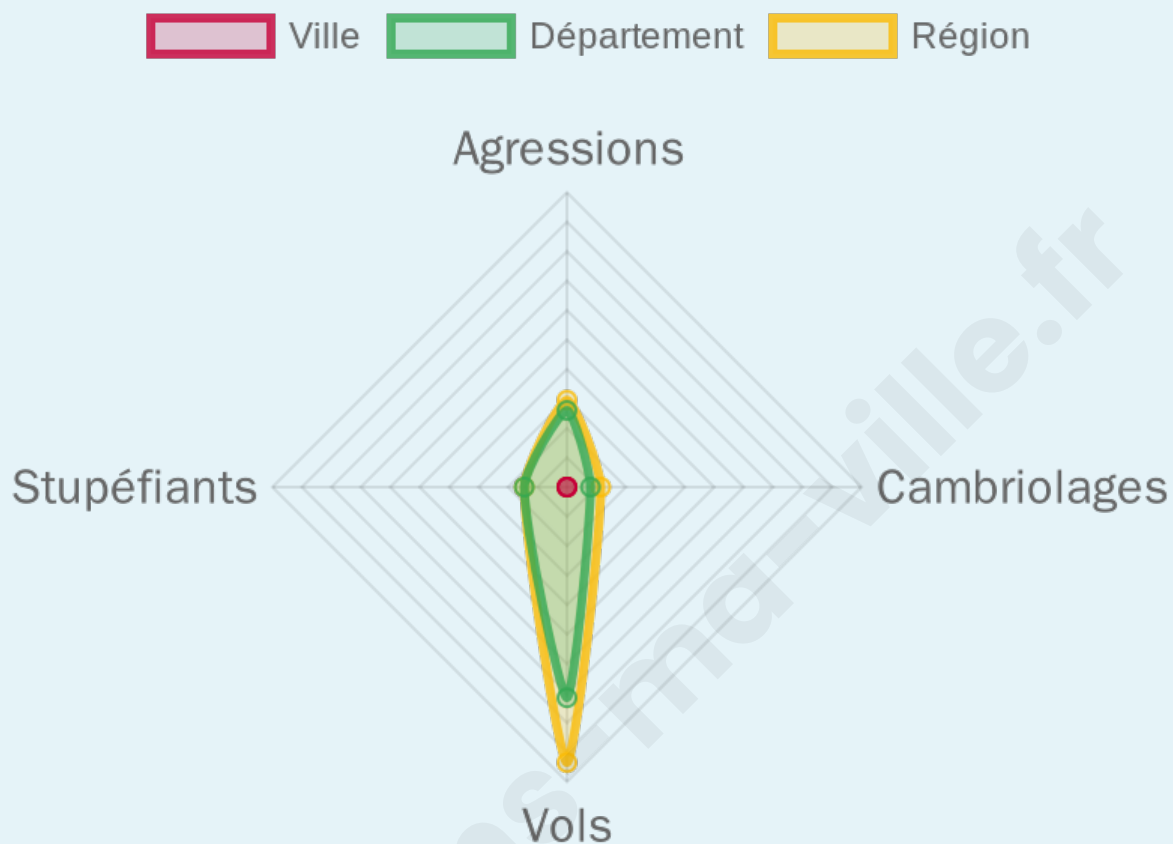
0

Evolution du nombre d'infractions



Pour comparer

(en proportion du nombre d'habitants)



Sources : Bases statistiques communale, départementale et régionale de la délinquance enregistrée par la police et la gendarmerie nationales selon les dernières parutions officielles de 2025 portant sur l'année 2024 ([data.gouv](https://data.gouv.fr)).

Agressions physiques / sexuelles : Violences sexuelles, coups et blessures volontaires intrafamiliaux, coups et blessures volontaires, autres coups, blessures volontaires et vols violents sans arme.

Cambriolages : Cambriolages de logements.

Vols : Vols avec armes, vols d'accessoires sur véhicules, vols dans les véhicules, vols de véhicules, vols sans violence contre des personnes, destructions, dégradations volontaires et escroqueries.

Stupéfiants : Trafic de stupéfiants dont (AFD) et usage de stupéfiants.

Services à la population



Commerce

| | |
|--------------------|-------------------------------------|
| Hypermarché | X Maulette 7km |
| Supermarché | X Maulette 5km |
| Superette | X Goussainville 2km |
| Boulangerie | X Bû 3km |
| Boucherie | X Bû 3km |
| Restaurant | X Goussainville 2km |
| Garage | X Goussainville 2km |
| Station-service | X Maulette 6km |
| Banque | X Bû 3km |
| La poste | 1 |
| Coiffeur | X Marchezais 2km |
| Tabac | X Bû 3km |
| Bars / discothèque | X Broué 2km |
| Bibliothèque | X Dreux 12km |
| Cinéma | X Dreux 14km |
| Vétérinaire | X Houdan 4km |



Santé

| | |
|----------------------------------|--|
| Pharmacie | X Bû 3km |
| Hôpital | X Dreux 13km |
| Laboratoire d'analyses médicales | X Houdan 5km |
| Etablissement pour handicapé | X Houdan 4km |
| EHPA | X Houdan 5km |
| Médecin | X Houdan 5km |
| Dentiste | X Houdan 5km |
| Chirurgien | X Houdan 5km |
| Dermatologue | X Dreux 11km |
| Anesthésiste | X Mantes-la-Jolie 27km |
| Gastro-entérologue | X Cherisy 9km |
| Gynécologue | X Houdan 5km |
| Cancérologue | X Mainvilliers 37km |
| Neurologue | X Cherisy 9km |
| Ophtalmologue | X Dreux 12km |
| ORL | X Dreux 14km |
| Cardiologue | X Cherisy 9km |
| Pédiatre | X Cherisy 9km |
| Pneumologue | X Dreux 13km |
| Psychologue | X Dreux 13km |
| Radiologue | X Houdan 5km |
| Rhumatologue | X Dreux 12km |
| Sage-femme | X Houdan 5km |



Éducation

| | |
|-------------------------|-------------------------------------|
| Crèche | X Bû 3km |
| Ecole maternelle Public | X Houdan 5km |
| Ecole maternelle Privé | X Trappes 35km |
| Ecole primaire Public | X Goussainville 2km |
| Ecole primaire Privé | X Houdan 5km |
| Collège Public | X Bû 3km |
| Collège Privé | X Dreux 13km |
| Lycée Public | X Dreux 13km |
| Lycée Privé | X Anet 10km |

Sources : Base Sirene des entreprises et de leurs établissements selon les dernières parutions officielles de 2025 portant sur l'année 2024 ([data.gouv](#)). Liste, localisation et tarifs des professionnels de santé selon les dernières parutions officielles de 2025 portant sur l'année 2024 ([opendatasoft](#)) et FINISS Extraction du Fichier des établissements selon les dernières parutions officielles de 2025 portant sur l'année 2024 ([data.gouv](#)). Adresse et géolocalisation des établissements d'enseignement du premier et second degrés selon les dernières parutions officielles de 2025 portant sur l'année 2024 ([data.education.gouv](#))

Villes autour de Havelu

| Ville | Habitants | Superficie | Pop densité | Pop active | Taux chômage | Revenu moyen | Prix immobilier |
|---------------------------------|-----------|--------------------|-----------------------|------------|--------------|--------------|------------------------|
| Marchezais | 413 | 2 km ² | 207 h/km ² | 56.4% | 2.9% | 27 950 €/an | 2 673 €/m ² |
| Goussainville (2 avis) | 1 335 | 13 km ² | 103 h/km ² | 52.7% | 4% | 27 040 €/an | 2 765 €/m ² |
| Bû (1 avis) | 2 077 | 22 km ² | 94 h/km ² | 47.7% | 3.9% | 26 320 €/an | 2 147 €/m ² |
| Broué | 837 | 12 km ² | 70 h/km ² | 57.1% | 3.7% | 26 850 €/an | 2 103 €/m ² |
| Serville | 359 | 5 km ² | 72 h/km ² | 54.9% | 3.9% | 25 130 €/an | 2 391 €/m ² |
| Saint-Lubin-de-la-Haye (1 avis) | 937 | 14 km ² | 67 h/km ² | 54% | 3.5% | 28 620 €/an | 2 666 €/m ² |
| Houdan (15 avis) | 3 721 | 10 km ² | 372 h/km ² | 48.8% | 5.1% | 24 540 €/an | 2 853 €/m ² |
| Germainville (1 avis) | 338 | 8 km ² | 42 h/km ² | 45.6% | 2.1% | 27 700 €/an | 1 687 €/m ² |
| Boutigny-Prouais | 1 704 | 32 km ² | 53 h/km ² | 50.2% | 3.8% | 29 980 €/an | 2 171 €/m ² |
| Dannemarie (1 avis) | 229 | 3 km ² | 76 h/km ² | 45% | 2.6% | 32 960 €/an | 2 897 €/m ² |
| Maulette | 1 088 | 7 km ² | 155 h/km ² | 48.3% | 3.9% | 28 930 €/an | 3 194 €/m ² |
| La Chapelle-Forainvilliers | 211 | 5 km ² | 42 h/km ² | 52.6% | 4.7% | 26 720 €/an | 2 473 €/m ² |
| Rouvres | 802 | 16 km ² | 50 h/km ² | 50.6% | 4% | 27 020 €/an | 2 222 €/m ² |
| Abondant (3 avis) | 2 434 | 34 km ² | 72 h/km ² | 49.5% | 3.8% | 26 810 €/an | 2 126 €/m ² |
| Gressey (3 avis) | 533 | 7 km ² | 76 h/km ² | 50.1% | 2.6% | 31 200 €/an | 2 665 €/m ² |

bien-dans-ma-ville.fr



Vous aimez votre ville ? Notez-la !

Et faites-nous part de vos remarques constructives



Avec

BIEN dans ma **VILLE** 