



Version web

Ville de Hauts de Seine

Présenté par

BIEN dans
ma **VILLE** 

Sommaire

Situation géographique	3
Statistiques sur la population	4
Evolution du nombre d'habitants	4
Tranche d'âge	5
0-14 ans	5
15-29 ans	5
30-44 ans	5
45-59 ans	5
60-74 ans	5
75-89 ans	5
90 ans et +	5
Activité professionnelle	5
Agriculteurs	5
Artisans, Commerçants	5
Cadres et sup.	5
Professions intermédiaires	5
Employé	5
Ouvrier	5
Retraité	5
Autres	5
Niveau de diplôme	6
Sans diplôme ou CEP	6
Brevet, BEPC, DNB	6
CAP-BEP ou équivalent	6
BAC ou équivalent	6
BAC+2	6
BAC+3 ou +4	6
BAC+5 ou plus	6
Composition des ménages	6
Couple sans enfant	6
Couple avec enfant(s)	6
Famille monoparentale	6
Colocation / Autre	6
Personnes seules	6
Profil électoraux	7
Premier tour	7
Sécurité	8
Evolution du nombre d'infractions	8
Pour comparer	9
Services à la population	10
Commerce	10
Éducation	10
Villes autour de Hauts de Bienne	11
Avis sur la ville de Hauts de Bienne	12
Moyenne par critère	12
Villes autour de Hauts de Bienne	12
Répartition des avis par note	12
Répartition des avis par note	12

Situation géographique



i Informations clés

- **Région** : Bourgogne-Franche-Comté
- **Département** : Jura
- **Code postal** : 39400
- **Superficie** : 23 km²

RÉGION
BOURGOGNE
FRANCHE
COMTE

Ju
ra LE DÉPARTEMENT



Statistiques sur la population



Nombre d'habitants

5 032



Age moyen

39 ans



Pop active

49%



Taux chômage

9.2%



Pop densité

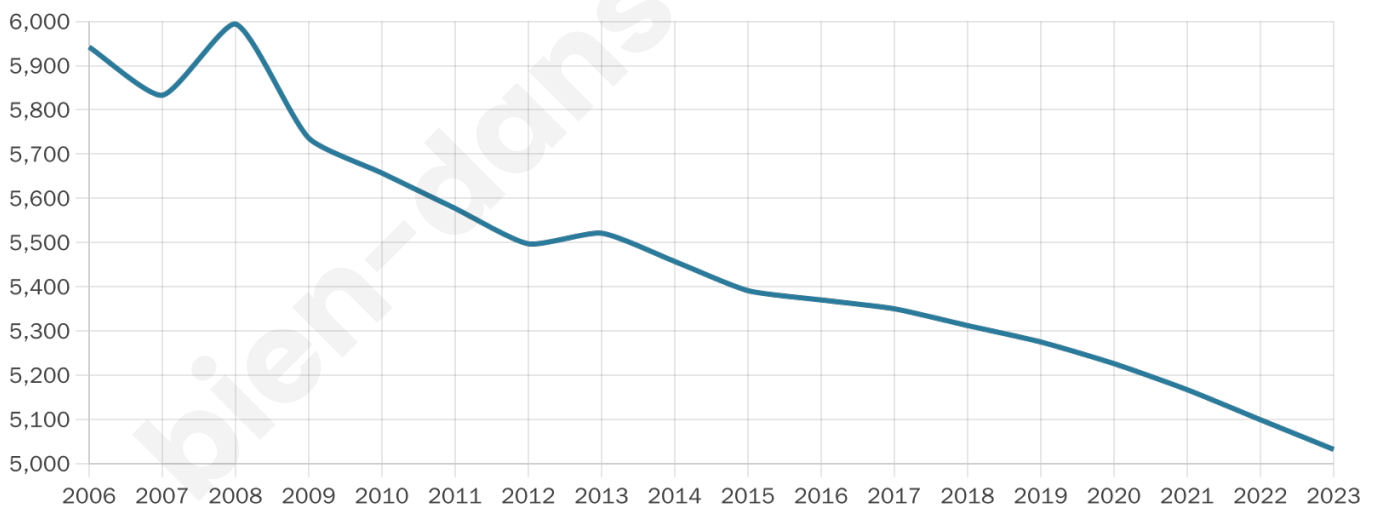
219 h/km²



Revenu moyen

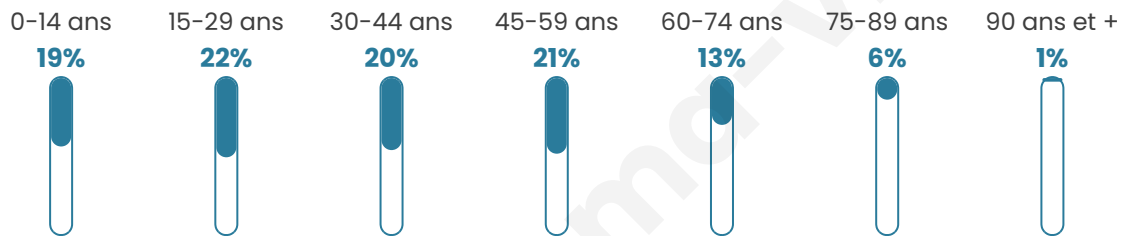
23 510 €/an

Evolution du nombre d'habitants

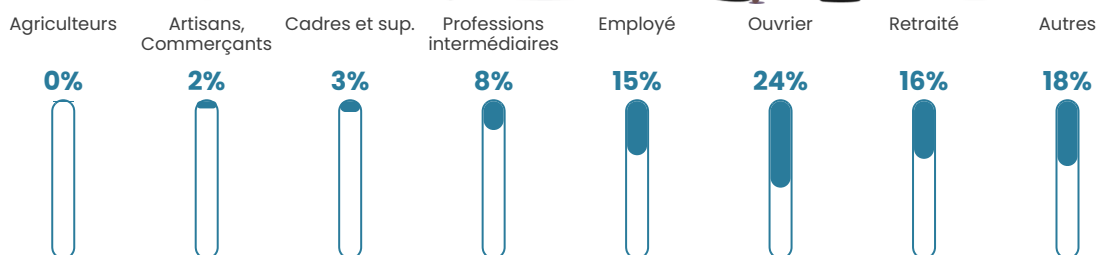


Sources : Institut national de la statistique et des études économiques (insee) selon Les dernières parutions officielles de 2024 portant sur les années 2020, 2021 et 2022.

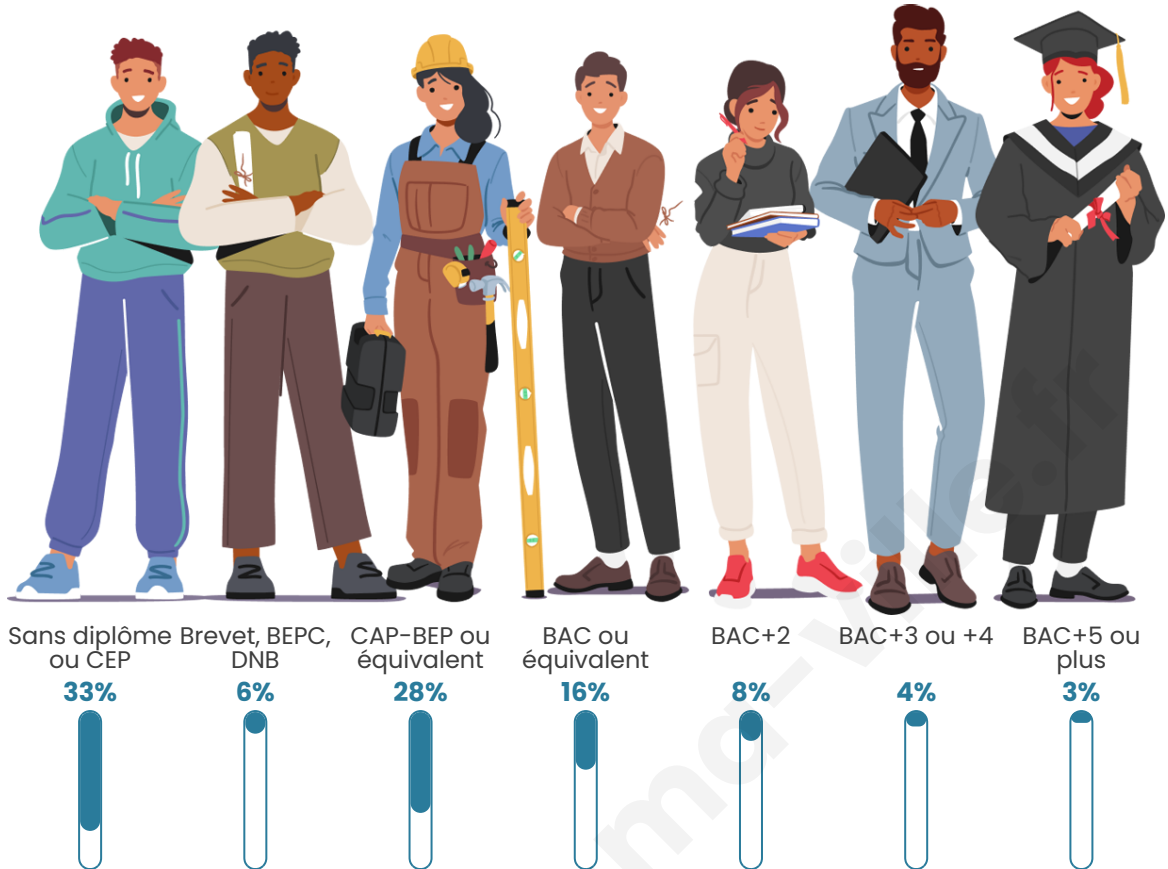
Tranche d'âge




Activité professionnelle



Niveau de diplôme







Composition des ménages



Profils électoraux

Premier tour

	Jean-Luc MÉLENCHON	26.41 %
	Marine LE PEN	23.74 %
	Emmanuel MACRON	22.97 %
	Éric ZEMMOUR	6.87 %
	Jean LASSALLE	4.26 %
	Valérie PÉCRESSÉ	3.91 %
	Yannick JADOT	3.79 %
	Nicolas DUPONT- AIGNAN	3.20 %
	Anne HIDALGO	1.48 %
	Fabien ROUSSEL	1.24 %
	Nathalie ARTHAUD	1.07 %
	Philippe POUTOU	1.07 %



2 606 inscrits

Participation : 66.16%

Votes blancs : 1.39%

Votes nuls : 0.64%

Second tour

	Emmanuel MACRON	56,05 %
	Marine LE PEN	43,95 %

2 605 inscrits

Participation : 62.76%

Votes blancs : 7.89%

Votes nuls : 2.63%

Sécurité



Agressions physiques / sexuelles

63



Cambriolages

7



Vols / dégradations

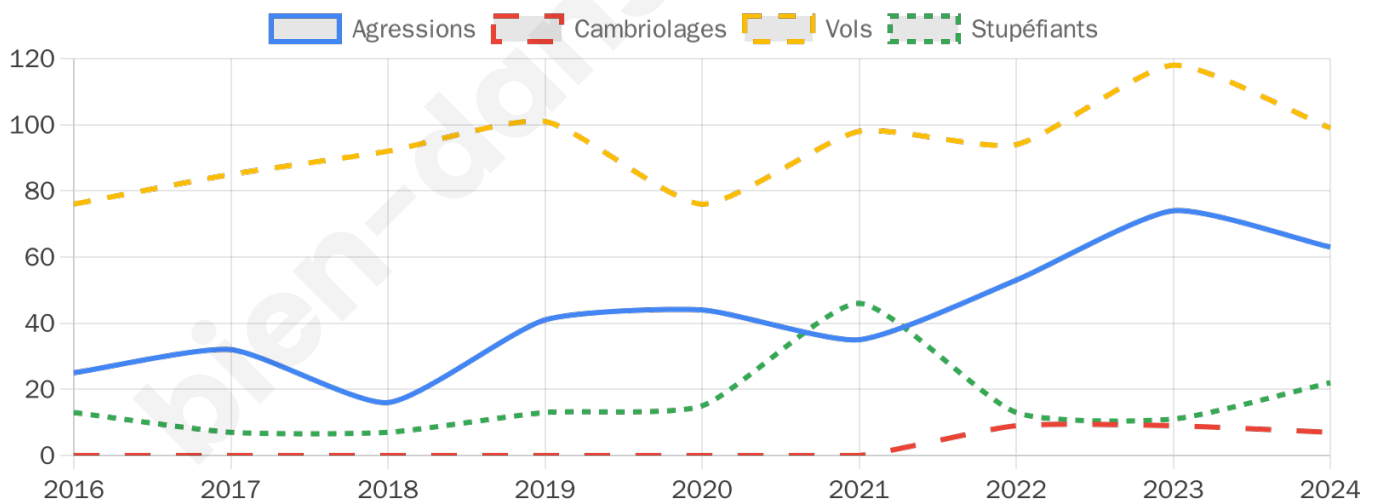
99



Stupéfiants

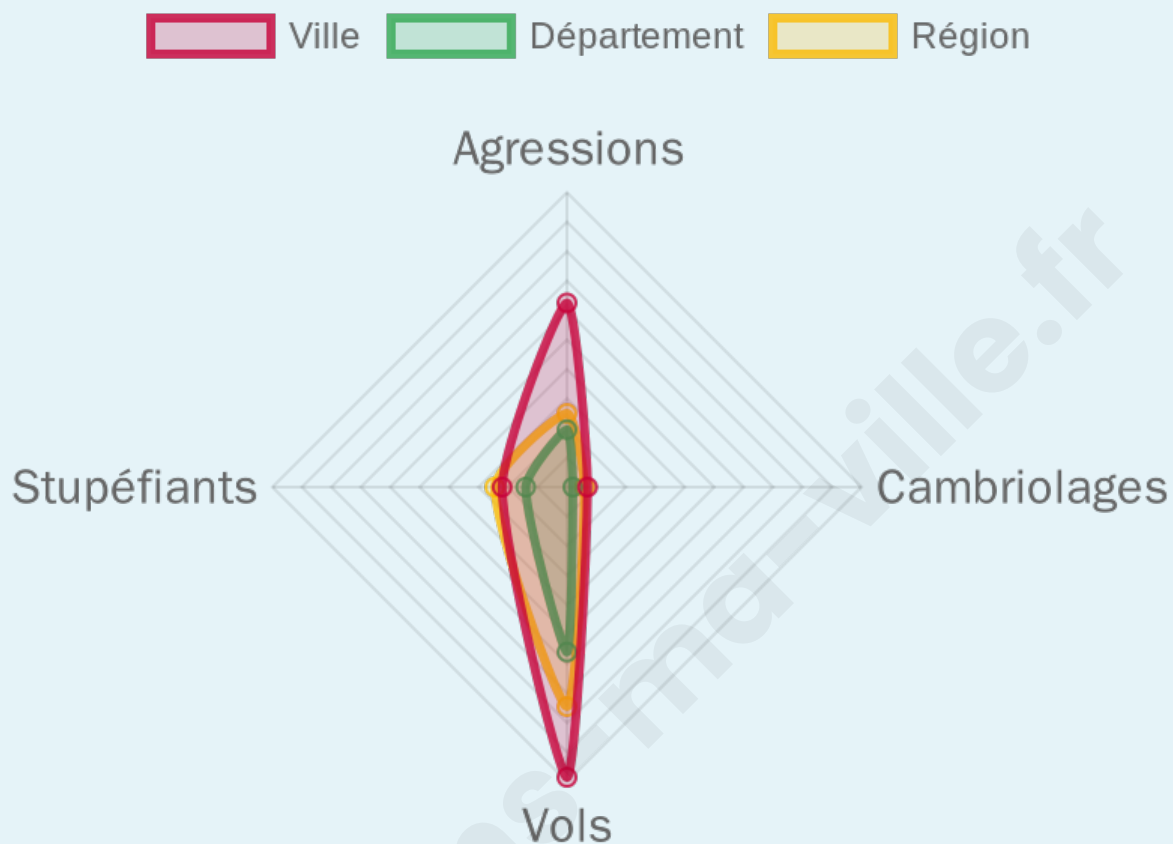
22

Evolution du nombre d'infractions



Pour comparer

(en proportion du nombre d'habitants)



Sources : Bases statistiques communale, départementale et régionale de la délinquance enregistrée par la police et la gendarmerie nationales selon les dernières parutions officielles de 2025 portant sur l'année 2024 ([data.gouv](https://data.gouv.fr)).

Agressions physiques / sexuelles : Violences sexuelles, coups et blessures volontaires intrafamiliaux, coups et blessures volontaires, autres coups, blessures volontaires et vols violents sans arme.

Cambriolages : Cambriolages de logements.

Vols : Vols avec armes, vols d'accessoires sur véhicules, vols dans les véhicules, vols de véhicules, vols sans violence contre des personnes, destructions, dégradations volontaires et escroqueries.

Stupéfiants : Trafic de stupéfiants dont (AFD) et usage de stupéfiants.

Services à la population



Commerce

Hypermarché	X <u>Gex</u> 21km
Supermarché	2
Superette	6
Boulangerie	4
Boucherie	X <u>Les Rousses</u> 4km
Restaurant	6
Garage	6
Station-service	1
Banque	6
La poste	X <u>Bellefontaine</u> 6km
Coiffeur	7
Tabac	X <u>Saint-Claude</u> 19km
Bars / discothèque	5
Bibliothèque	X <u>Prémanon</u> 6km
Cinéma	X <u>Les Rousses</u> 4km
Vétérinaire	1



Santé

Pharmacie	2
Hôpital	2
Laboratoire d'analyses médicales	1
Etablissement pour handicapé	2
EHPA	1
Médecin	4
Dentiste	3
Chirurgien	X <u>Saint-Claude</u> 19km
Dermatologue	X <u>Vaux-lès-Saint-Claude</u> 28km
Anesthésiste	X <u>Prévessin-Moëns</u> 30km
Gastro-entérologue	X <u>La Chaux-du-Dombief</u> 13km
Gynécologue	X <u>Cessy</u> 22km
Cancérologue	X <u>Annemasse</u> 40km
Neurologue	X <u>Saint-Genis-Pouilly</u> 31km
Ophthalmologue	X <u>Les Rousses</u> 4km
ORL	X <u>Thonon-les-Bains</u> 37km
Cardiologue	X <u>Divonne-les-Bains</u> 19km
Pédiatre	X <u>Gex</u> 20km
Pneumologue	X <u>Vaux-lès-Saint-Claude</u> 28km
Psychologue	X <u>Champagnole</u> 27km
Radiologue	X <u>Saint-Claude</u> 19km
Rhumatologue	X <u>Prévessin-Moëns</u> 30km
Sage-femme	1



Éducation

Crèche	X <u>Morbier</u> 3km
Ecole maternelle Public	2
Ecole maternelle Privé	X <u>Divonne-les-Bains</u> 20km
Ecole primaire Public	2
Ecole primaire Privé	1
Collège Public	1
Collège Privé	1
Lycée Public	1
Lycée Privé	X <u>Cessy</u> 21km

Sources : Base Sirene des entreprises et de leurs établissements selon les dernières parutions officielles de 2025 portant sur l'année 2024 ([data.gouv](#)). Liste, localisation et tarifs des professionnels de santé selon les dernières parutions officielles de 2025 portant sur l'année 2024 ([opendatasoft](#)) et FINISS Extraction du Fichier des établissements selon les dernières parutions officielles de 2025 portant sur l'année 2024 ([data.gouv](#)). Adresse et géolocalisation des établissements d'enseignement du premier et second degrés selon les dernières parutions officielles de 2025 portant sur l'année 2024 ([data.education.gouv](#))

Villes autour de Hauts de Bienne

Ville	Habitants	Superficie	Pop densité	Pop active	Taux chômage	Revenu moyen	Prix immobilier
Morbier	2 456	41 km ²	60 h/km ²	48.3%	4.9%	31 520 €/an	2 201 €/m ²
Les Rousses (5 avis)	3 740	38 km ²	98 h/km ²	57.4%	3.4%	36 440 €/an	2 494 €/m ²
Bellefontaine	494	24 km ²	21 h/km ²	50%	3%	29 530 €/an	2 732 €/m ²
Prémanon (1 avis)	1 265	28 km ²	45 h/km ²	56%	2.5%	38 060 €/an	2 650 €/m ²
Bois-d'Amont	1 738	12 km ²	145 h/km ²	52.3%	4%	36 680 €/an	2 088 €/m ²
Saint-Laurent-en-Grandvaux (1 avis)	1 815	17 km ²	107 h/km ²	46.6%	3.3%	26 170 €/an	1 862 €/m ²
Grande-Rivière Château	644	39 km ²	17 h/km ²	49.1%	3.6%	27 950 €/an	1 673 €/m ²
Longchaumois (2 avis)	1 139	57 km ²	20 h/km ²	50.6%	4%	29 070 €/an	1 283 €/m ²
Saint-Pierre	383	16 km ²	24 h/km ²	50.4%	1.6%	28 550 €/an	1 077 €/m ²
La Chaumusse	389	10 km ²	39 h/km ²	56.8%	4.9%	29 460 €/an	1 647 €/m ²
Lac-des-Rouges-Truites	397	19 km ²	21 h/km ²	48.4%	2.8%	30 730 €/an	2 208 €/m ²
Chapelle-des-Bois	268	39 km ²	7 h/km ²	48.9%	1.5%	24 880 €/an	NC
Fort-du-Plasne (1 avis)	484	12 km ²	40 h/km ²	49.4%	3.3%	24 360 €/an	1 093 €/m ²
La Rixouse	184	12 km ²	15 h/km ²	58.2%	3.3%	26 770 €/an	1 235 €/m ²
Nanchez (1 avis)	764	31 km ²	25 h/km ²	50.7%	4.2%	25 270 €/an	1 175 €/m ²

Avis sur la ville de Hauts de Bienne



Moyenne par critère



Villes autour de Hauts de Bienne

Ville	Note globale	Sécurité	Éducation	Sport Loisir	Environnement	Vie pratique
Morbier	-	-	-	-	-	-
Les Rousses (5 avis)	4.3	4.4	4.0	4.6	4.8	3.8
Bellefontaine	-	-	-	-	-	-
Prémanon (1 avis)	3.8	5.0	3.0	4.0	5.0	2.0
Bois-d'Amont	-	-	-	-	-	-
Saint-Laurent-en-Grandvaux (1 avis)	3.2	4.0	4.0	4.0	0.0	4.0
Grande-Rivière Château	-	-	-	-	-	-
Longchaumois (2 avis)	4.5	5.0	4.5	4.0	4.5	4.5
Saint-Pierre	-	-	-	-	-	-
La Chaumusse	-	-	-	-	-	-
Lac-des-Rouges-Truites	-	-	-	-	-	-
Chapelle-des-Bois	-	-	-	-	-	-
Fort-du-Plasne (1 avis)	3.6	5.0	5.0	3.0	5.0	0.0
La Rixouse	-	-	-	-	-	-
Nanchez (1 avis)	3.6	5.0	3.0	3.0	5.0	2.0



Vous aimez votre ville ? Notez-la !

Et faites-nous part de vos remarques constructives



Avec

BIEN dans
ma **VILLE** 