



Version web

# Ville de Hautot-sur-Seine

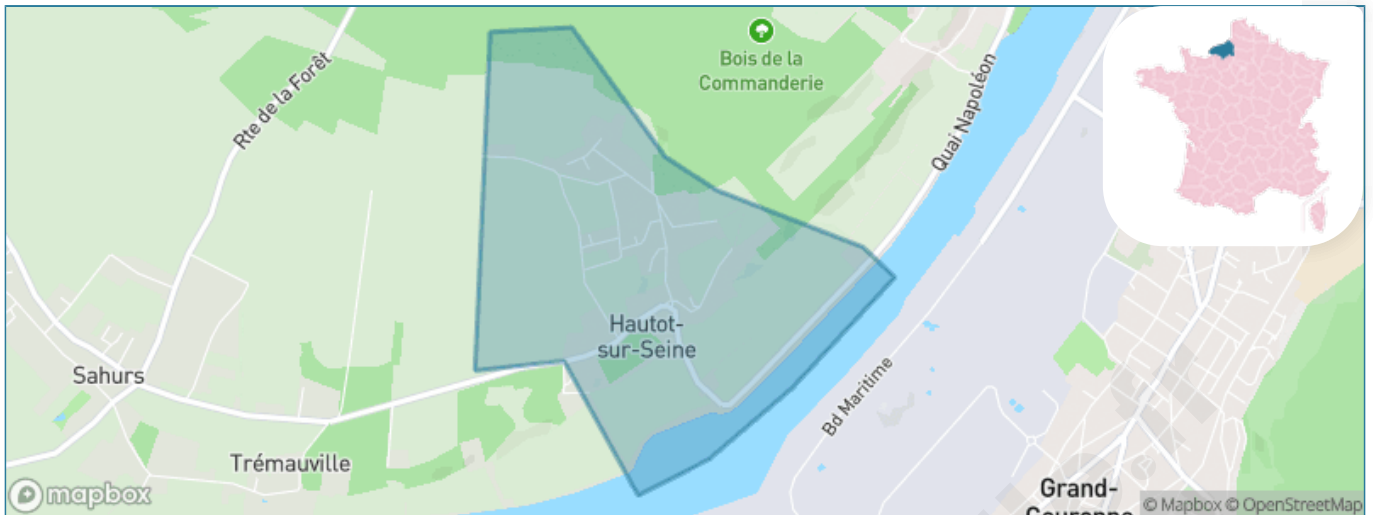
Présenté par

**BIEN** dans  
ma **VILLE** 

# Sommaire

Situation géographique .....	3
Statistiques sur la population .....	4
Evolution du nombre d'habitants .....	4
Tranche d'âge .....	5
0-14 ans .....	5
15-29 ans .....	5
30-44 ans .....	5
45-59 ans .....	5
60-74 ans .....	5
75-89 ans .....	5
90 ans et + .....	5
Activité professionnelle .....	5
Agriculteurs .....	5
Artisans, Commerçants .....	5
Cadres et sup. ....	5
Professions intermédiaires .....	5
Employé .....	5
Ouvrier .....	5
Retraité .....	5
Autres .....	5
Niveau de diplôme .....	6
Sans diplôme ou CEP .....	6
Brevet, BEPC, DNB .....	6
CAP-BEP ou équivalent .....	6
BAC ou équivalent .....	6
BAC+2 .....	6
BAC+3 ou +4 .....	6
BAC+5 ou plus .....	6
Composition des ménages .....	6
Couple sans enfant .....	6
Couple avec enfant(s) .....	6
Famille monoparentale .....	6
Colocation / Autre .....	6
Personnes seules .....	6
Profils électoraux .....	7
Premier tour .....	7
Sécurité .....	8
Evolution du nombre d'infractions .....	8
Pour comparer .....	9
Services à la population .....	10
Commerce .....	10
Éducation .....	10
Villes autour de Hautot-sur-Seine .....	11

# Situation géographique



## i Informations clés

- **Région** : Normandie
- **Département** : Seine-Maritime
- **Métropole** : Métropole Rouen Normandie
- **Code postal** : 76113
- **Superficie** : 2 km<sup>2</sup>



# Statistiques sur la population



Nombre d'habitants

**399**



Age moyen

**43 ans**



Pop active

**47.1%**



Taux chômage

**4.1%**



Pop densité

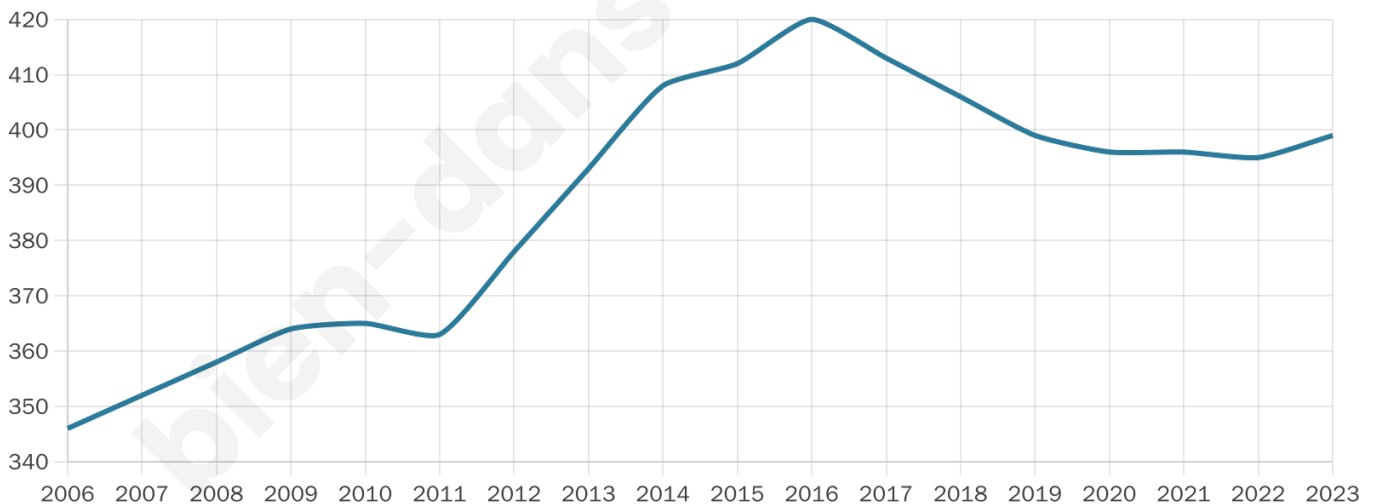
**200 h/km<sup>2</sup>**



Revenu moyen

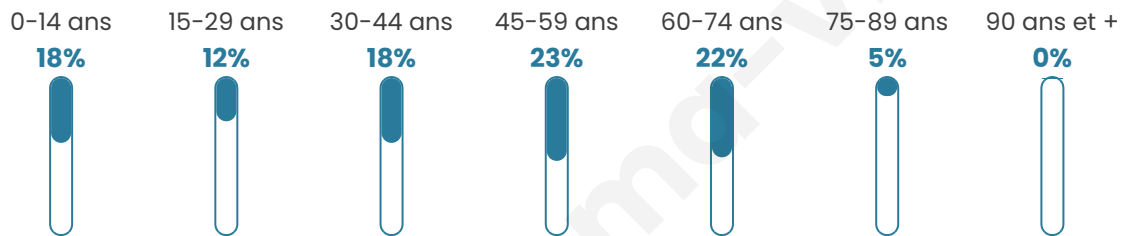
**25 350 €/an**

## Evolution du nombre d'habitants

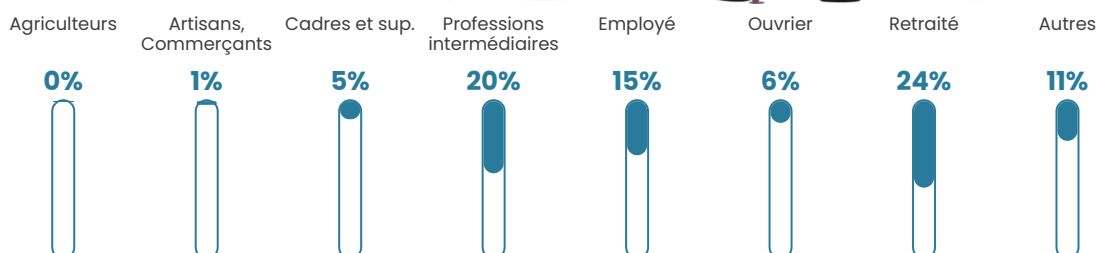


Sources : Institut national de la statistique et des études économiques (insee) selon Les dernières parutions officielles de 2024 portant sur les années 2020, 2021 et 2022.


## Tranche d'âge




## Activité professionnelle



## Niveau de diplôme















## Composition des ménages



# Profils électoraux

## Premier tour

	Emmanuel MACRON	31.78 %
	Marine LE PEN	20.93 %
	Jean-Luc MÉLENCHON	19.38 %
	Éric ZEMMOUR	8.14 %
	Yannick JADOT	6.59 %
	Fabien ROUSSEL	4.26 %
	Jean LASSALLE	3.10 %
	Anne HIDALGO	2.71 %
	Valérie PÉCRESSE	1.55 %
	Philippe POUTOU	0.78 %
	Nathalie ARTHAUD	0.39 %
	Nicolas DUPONT- AIGNAN	0.39 %



### 311 inscrits

Participation : 85.21%

Votes blancs : 2.64%

Votes nuls : 0.00%

## Second tour

	Emmanuel MACRON	60,63 %
	Marine LE PEN	39,37 %

### 311 inscrits

Participation : 81.03%

Votes blancs : 11.11%

Votes nuls : 1.19%

# Sécurité



Agressions physiques / sexuelles

0



Cambriolages

0



Vols / dégradations

0



Stupéfiants

0

## Evolution du nombre d'infractions



## Pour comparer

(en proportion du nombre d'habitants)



Sources : Bases statistiques communale, départementale et régionale de la délinquance enregistrée par la police et la gendarmerie nationales selon les dernières parutions officielles de 2025 portant sur l'année 2024 ([data.gouv](https://data.gouv.fr)).

Agressions physiques / sexuelles : Violences sexuelles, coups et blessures volontaires intrafamiliaux, coups et blessures volontaires, autres coups, blessures volontaires et vols violents sans arme.

Cambriolages : Cambriolages de logements.

Vols : Vols avec armes, vols d'accessoires sur véhicules, vols dans les véhicules, vols de véhicules, vols sans violence contre des personnes, destructions, dégradations volontaires et escroqueries.

Stupéfiants : Trafic de stupéfiants dont (AFD) et usage de stupéfiants.

# Services à la population



## Commerce

Hypermarché	X <a href="#">Saint-Étienne-du-Rouvray</a> 7km
Supermarché	X <a href="#">Grand-Couronne</a> 2km
Superette	X <a href="#">Grand-Couronne</a> 2km
Boulangerie	X <a href="#">Grand-Couronne</a> 2km
Boucherie	X <a href="#">Grand-Couronne</a> 2km
Restaurant	1
Garage	X <a href="#">Val-de-la-Haye</a> 2km
Station-service	X <a href="#">Moulineaux</a> 2km
Banque	X <a href="#">Grand-Couronne</a> 2km
La poste	X <a href="#">Grand-Couronne</a> 2km
Coiffeur	X <a href="#">Val-de-la-Haye</a> 2km
Tabac	X <a href="#">Grand-Couronne</a> 2km
Bars / discothèque	1
Bibliothèque	X <a href="#">Saint-Étienne-du-Rouvray</a> 7km
Cinéma	X <a href="#">Le Grand-Quevilly</a> 7km
Vétérinaire	X <a href="#">Grand-Couronne</a> 2km



## Santé

Pharmacie	X <a href="#">Grand-Couronne</a> 2km
Hôpital	X <a href="#">Le Grand-Quevilly</a> 6km
Laboratoire d'analyses médicales	X <a href="#">Grand-Couronne</a> 2km
Etablissement pour handicapé	X <a href="#">Grand-Couronne</a> 5km
EHPA	X <a href="#">Grand-Couronne</a> 2km
Médecin	X <a href="#">Grand-Couronne</a> 2km
Dentiste	X <a href="#">Grand-Couronne</a> 2km
Chirurgien	X <a href="#">Saint-Aubin-lès-Elbeuf</a> 7km
Dermatologue	X <a href="#">Le Grand-Quevilly</a> 7km
Anesthésiste	X <a href="#">Rouen</a> 10km
Gastro-entérologue	X <a href="#">Rouen</a> 10km
Gynécologue	X <a href="#">Sotteville-lès-Rouen</a> 10km
Cancérologue	X <a href="#">Rouen</a> 11km
Neurologue	X <a href="#">Cléon</a> 8km
Ophtalmologue	X <a href="#">Tourville-la-Rivière</a> 9km
ORL	X <a href="#">Saint-Aubin-lès-Elbeuf</a> 8km
Cardiologue	X <a href="#">Elbeuf</a> 8km
Pédiatre	X <a href="#">Saint-Étienne-du-Rouvray</a> 7km
Pneumologue	X <a href="#">Saint-Aubin-lès-Elbeuf</a> 8km
Psychologue	X <a href="#">Grand-Couronne</a> 4km
Radiologue	X <a href="#">Saint-Aubin-lès-Elbeuf</a> 8km
Rhumatologue	X <a href="#">Elbeuf</a> 9km
Sage-femme	X <a href="#">Grand-Couronne</a> 4km



## Éducation

Crèche	X <a href="#">Grand-Couronne</a> 2km
Ecole maternelle Public	X <a href="#">Grand-Couronne</a> 2km
Ecole maternelle Privé	X <a href="#">Morainville-Jouveaux</a> 42km
Ecole primaire Public	1
Ecole primaire Privé	X <a href="#">Saint-Aubin-lès-Elbeuf</a> 8km
Collège Public	X <a href="#">Grand-Couronne</a> 2km
Collège Privé	X <a href="#">Cléon</a> 7km
Lycée Public	X <a href="#">Grand-Couronne</a> 3km
Lycée Privé	X <a href="#">Le Petit-Quevilly</a> 8km

Sources : Base Sirene des entreprises et de leurs établissements selon les dernières parutions officielles de 2025 portant sur l'année 2024 ([data.gouv](#)). Liste, localisation et tarifs des professionnels de santé selon les dernières parutions officielles de 2025 portant sur l'année 2024 ([opendatasoft](#)) et FINISS Extraction du Fichier des établissements selon les dernières parutions officielles de 2025 portant sur l'année 2024 ([data.gouv](#)). Adresse et géolocalisation des établissements d'enseignement du premier et second degrés selon les dernières parutions officielles de 2025 portant sur l'année 2024 ([data.education.gouv](#))

## Villes autour de Hautot-sur-Seine

Ville	Habitants	Superficie	Pop densité	Pop active	Taux chômage	Revenu moyen	Prix immobilier
Val-de-la-Haye (1 avis)	689	10 km <sup>2</sup>	69 h/km <sup>2</sup>	49.5%	4.1%	25 200 €/an	2 423 €/m <sup>2</sup>
Moulineaux	954	3 km <sup>2</sup>	318 h/km <sup>2</sup>	49.9%	4.6%	22 970 €/an	1 681 €/m <sup>2</sup>
Grand-Couronne (2 avis)	9 768	16 km <sup>2</sup>	611 h/km <sup>2</sup>	42.1%	5.4%	21 100 €/an	1 848 €/m <sup>2</sup>
Grandcamp-Maisy (2 avis)	1 522	14 km <sup>2</sup>	109 h/km <sup>2</sup>	31.6%	3.2%	22 590 €/an	1 642 €/m <sup>2</sup>
Petit-Couronne (6 avis)	8 683	12 km <sup>2</sup>	724 h/km <sup>2</sup>	45.8%	7.8%	21 220 €/an	1 708 €/m <sup>2</sup>
Sahurs	1 216	11 km <sup>2</sup>	111 h/km <sup>2</sup>	47.6%	3.1%	25 060 €/an	1 616 €/m <sup>2</sup>
La Bouille (1 avis)	706	1 km <sup>2</sup>	706 h/km <sup>2</sup>	52.3%	5.5%	23 950 €/an	1 383 €/m <sup>2</sup>
Saint-Pierre-de-Manneville	881	10 km <sup>2</sup>	88 h/km <sup>2</sup>	46.9%	3.1%	26 100 €/an	2 036 €/m <sup>2</sup>
Caumont (2 avis)	1 149	6 km <sup>2</sup>	192 h/km <sup>2</sup>	43%	3.3%	27 710 €/an	1 584 €/m <sup>2</sup>
Quevillon	587	11 km <sup>2</sup>	53 h/km <sup>2</sup>	47.9%	3.2%	28 870 €/an	1 618 €/m <sup>2</sup>
Le Grand-Quevilly (10 avis)	25 789	11 km <sup>2</sup>	2 344 h/km <sup>2</sup>	43.6%	6%	20 510 €/an	2 237 €/m <sup>2</sup>
Cléon (3 avis)	4 795	6 km <sup>2</sup>	799 h/km <sup>2</sup>	40%	10.1%	19 240 €/an	1 606 €/m <sup>2</sup>
Orival	818	9 km <sup>2</sup>	91 h/km <sup>2</sup>	50.2%	5.6%	23 850 €/an	1 446 €/m <sup>2</sup>
Mauny	150	10 km <sup>2</sup>	15 h/km <sup>2</sup>	53.3%	6%	27 410 €/an	1 721 €/m <sup>2</sup>
Saint-Ouen-de-Thouberville (4 avis)	2 419	6 km <sup>2</sup>	403 h/km <sup>2</sup>	47.7%	3.4%	25 260 €/an	1 930 €/m <sup>2</sup>

bien-dans-ma-ville.fr



# Vous aimez votre ville ? Notez-la !

Et faites-nous part de vos remarques constructives



Avec

**BIEN** dans ma **VILLE** 