



Version web

# Ville de Hauteville-lès-Dijon

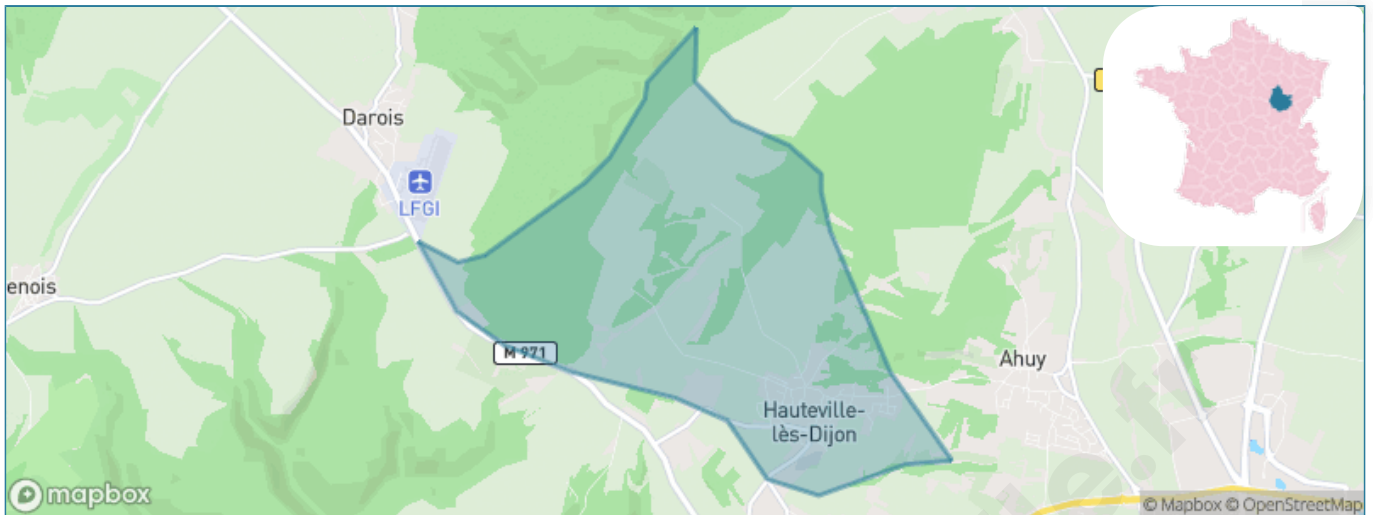
Présenté par

**BIEN** dans ma **VILLE** 

# Sommaire

Situation géographique .....	3
Statistiques sur la population .....	4
Evolution du nombre d'habitants .....	4
Tranche d'âge .....	5
0-14 ans .....	5
15-29 ans .....	5
30-44 ans .....	5
45-59 ans .....	5
60-74 ans .....	5
75-89 ans .....	5
90 ans et + .....	5
Activité professionnelle .....	5
Agriculteurs .....	5
Artisans, Commerçants .....	5
Cadres et sup. ....	5
Professions intermédiaires .....	5
Employé .....	5
Ouvrier .....	5
Retraité .....	5
Autres .....	5
Niveau de diplôme .....	6
Sans diplôme ou CEP .....	6
Brevet, BEPC, DNB .....	6
CAP-BEP ou équivalent .....	6
BAC ou équivalent .....	6
BAC+2 .....	6
BAC+3 ou +4 .....	6
BAC+5 ou plus .....	6
Composition des ménages .....	6
Couple sans enfant .....	6
Couple avec enfant(s) .....	6
Famille monoparentale .....	6
Colocation / Autre .....	6
Personnes seules .....	6
Profil électoraux .....	7
Premier tour .....	7
Sécurité .....	8
Evolution du nombre d'infractions .....	8
Pour comparer .....	9
Services à la population .....	10
Commerce .....	10
Éducation .....	10
Villes autour de Hauteville-lès-Dijon .....	12
Avis sur la ville de Hauteville-lès-Dijon .....	13
Moyenne par critère .....	13
Villes autour de Hauteville-lès-Dijon .....	13
Répartition des avis par note .....	13
Répartition des avis par note .....	13

# Situation géographique



## i Informations clés

- **Région** : Bourgogne-Franche-Comté
- **Département** : Côte-d'or
- **Métropole** : Dijon Métropole
- **Code postal** : 21121
- **Superficie** : 9 km<sup>2</sup>

RÉGION  
BOURGOGNE  
FRANCHE  
COMTE

Côte  
d'Or  
LE DÉPARTEMENT



# Statistiques sur la population



Nombre d'habitants

**1 195**



Age moyen

**44 ans**



Pop active

**41.7%**



Taux chômage

**3.5%**



Pop densité

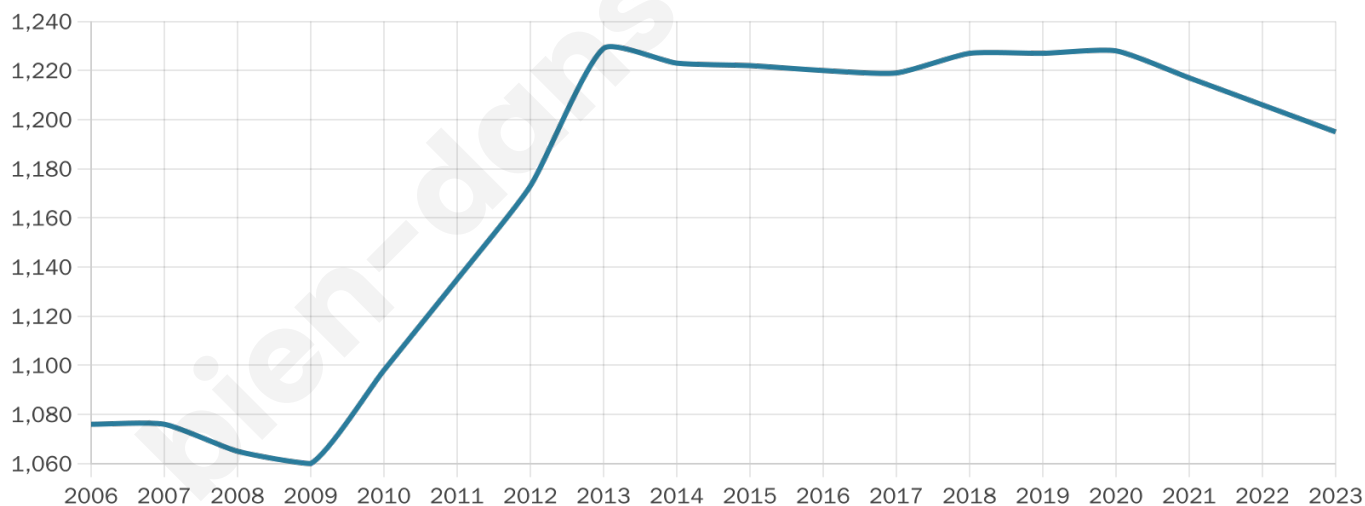
**133 h/km<sup>2</sup>**



Revenu moyen

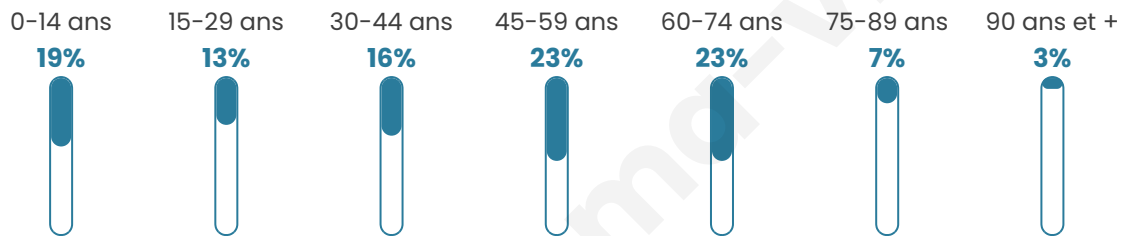
**31 780 €/an**

## Evolution du nombre d'habitants

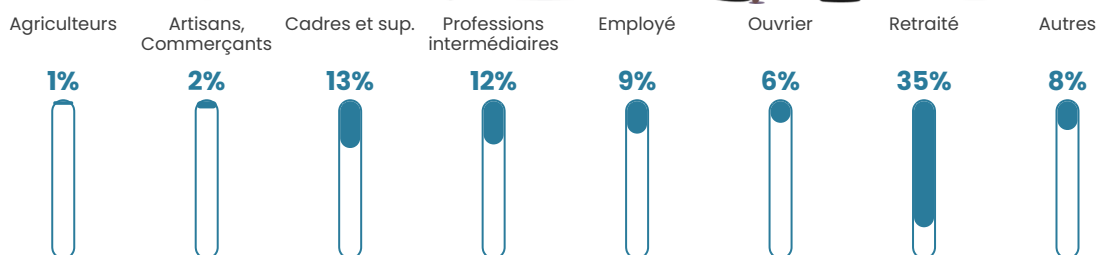


Sources : Institut national de la statistique et des études économiques (insee) selon Les dernières parutions officielles de 2024 portant sur les années 2020, 2021 et 2022.


## Tranche d'âge




## Activité professionnelle



## Niveau de diplôme



## Composition des ménages





# Profils électoraux

## Premier tour

	Emmanuel MACRON	42.08 %
	Marine LE PEN	19.01 %
	Jean-Luc MÉLENCHON	12.17 %
	Éric ZEMMOUR	8.37 %
	Valérie PÉCRESE	6.59 %
	Yannick JADOT	5.07 %
	Nicolas DUPONT- AIGNAN	2.28 %
	Anne HIDALGO	1.65 %
	Fabien ROUSSEL	1.27 %
	Jean LASSALLE	1.27 %
	Philippe POUTOU	0.25 %
	Nathalie ARTHAUD	0.00 %

## Second tour

	Emmanuel MACRON	68,22 %
	Marine LE PEN	31,78 %

### 972 inscrits

Participation : 78.4%

Votes blancs : 5.12%

Votes nuls : 1.97%

### 972 inscrits

Participation : 82.72%

Votes blancs : 1.24%

Votes nuls : 0.62%

# Sécurité



Agressions physiques / sexuelles

0



Cambriolages

6



Vols / dégradations

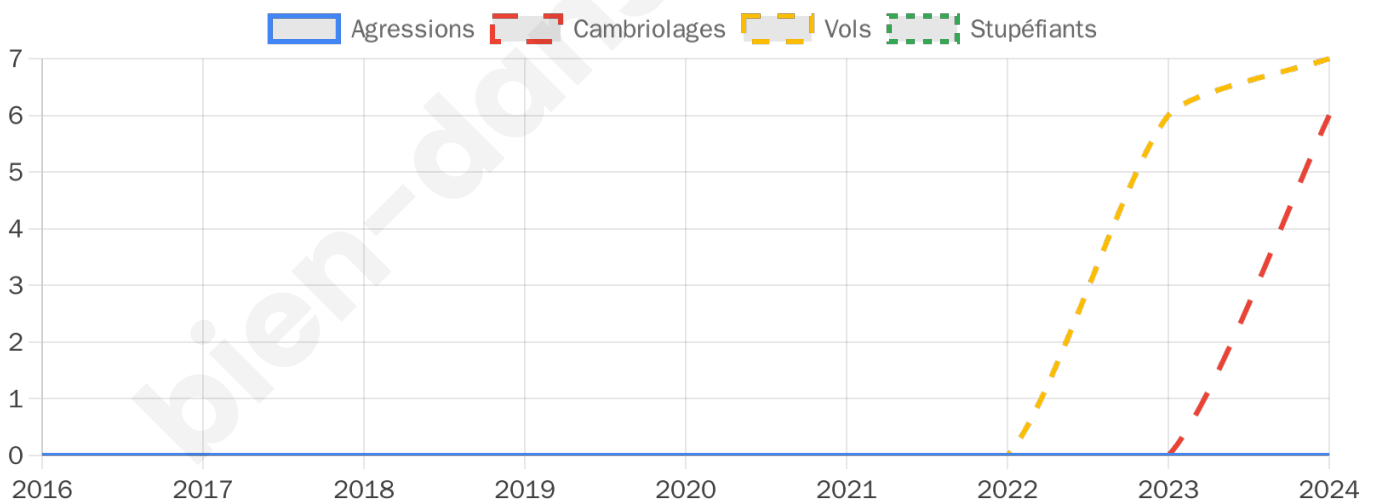
7



Stupéfiants

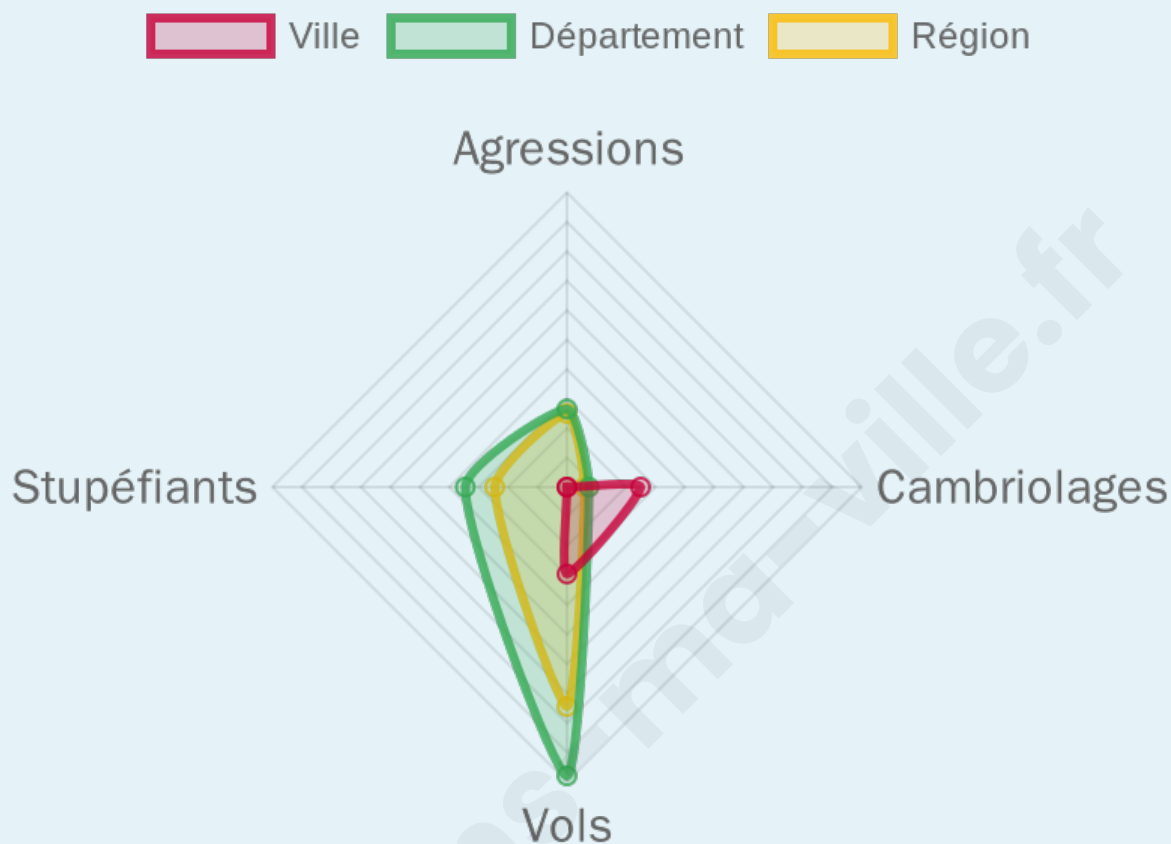
0

## Evolution du nombre d'infractions



## Pour comparer

(en proportion du nombre d'habitants)



Sources : Bases statistiques communale, départementale et régionale de la délinquance enregistrée par la police et la gendarmerie nationales selon les dernières parutions officielles de 2025 portant sur l'année 2024 ([data.gouv](https://data.gouv.fr)).

Agressions physiques / sexuelles : Violences sexuelles, coups et blessures volontaires intrafamiliaux, coups et blessures volontaires, autres coups, blessures volontaires et vols violents sans arme.

Cambriolages : Cambriolages de logements.

Vols : Vols avec armes, vols d'accessoires sur véhicules, vols dans les véhicules, vols de véhicules, vols sans violence contre des personnes, destructions, dégradations volontaires et escroqueries.

Stupéfiants : Trafic de stupéfiants dont (AFD) et usage de stupéfiants.

# Services à la population



## Commerce

Hypermarché	X <a href="#">Fontaine-lès-Dijon</a> 2km
Supermarché	X <a href="#">Fontaine-lès-Dijon</a> 2km
Superette	X <a href="#">Fontaine-lès-Dijon</a> 3km
Boulangerie	X <a href="#">Ahuy</a> 2km
Boucherie	X <a href="#">Ahuy</a> 3km
Restaurant	X <a href="#">Daix</a> 2km
Garage	X <a href="#">Fontaine-lès-Dijon</a> 2km
Station-service	X <a href="#">Fontaine-lès-Dijon</a> 3km
Banque	X <a href="#">Ahuy</a> 3km
La poste	<b>2</b>
Coiffeur	<b>2</b>
Tabac	X <a href="#">Ahuy</a> 2km
Bars / discothèque	X <a href="#">Ahuy</a> 2km
Bibliothèque	X <a href="#">Dijon</a> 5km
Cinéma	X <a href="#">Dijon</a> 5km
Vétérinaire	X <a href="#">Daix</a> 2km



## Santé

Pharmacie	X <a href="#">Talant</a> 3km
Hôpital	X <a href="#">Dijon</a> 7km
Laboratoire d'analyses médicales	X <a href="#">Talant</a> 3km
Etablissement pour handicapé	X <a href="#">Dijon</a> 4km
EHPA	<b>1</b>
Médecin	<b>2</b>
Dentiste	X <a href="#">Ahuy</a> 2km
Chirurgien	X <a href="#">Dijon</a> 4km
Dermatologue	X <a href="#">Dijon</a> 4km
Anesthésiste	X <a href="#">Talant</a> 4km
Gastro-entérologue	X <a href="#">Dijon</a> 4km
Gynécologue	X <a href="#">Fontaine-lès-Dijon</a> 3km
Cancérologue	X <a href="#">Chalon-sur-Saône</a> 64km
Neurologue	X <a href="#">Dijon</a> 4km
Ophthalmologue	X <a href="#">Talant</a> 4km
ORL	X <a href="#">Talant</a> 4km
Cardiologue	X <a href="#">Talant</a> 4km
Pédiatre	X <a href="#">Fontaine-lès-Dijon</a> 3km
Pneumologue	X <a href="#">Talant</a> 4km
Psychologue	X <a href="#">Fontaine-lès-Dijon</a> 3km
Radiologue	X <a href="#">Dijon</a> 4km
Rhumatologue	X <a href="#">Dijon</a> 4km
Sage-femme	X <a href="#">Talant</a> 3km



## Éducation

Crèche	X <a href="#">Ahuy</a> 2km
Ecole maternelle Public	<b>1</b>
Ecole maternelle Privé	X <a href="#">Domrémy-la-Pucelle</a> 130km
Ecole primaire Public	<b>1</b>
Ecole primaire Privé	X <a href="#">Dijon</a> 4km
Collège Public	X <a href="#">Talant</a> 3km
Collège Privé	X <a href="#">Dijon</a> 4km
Lycée Public	X <a href="#">Dijon</a> 4km
Lycée Privé	X <a href="#">Dijon</a> 3km

Sources : Base Sirene des entreprises et de leurs établissements selon les dernières parutions officielles de 2025 portant sur l'année 2024 ([data.gouv](#)). Liste, localisation et tarifs des professionnels de santé selon les dernières parutions officielles de 2025 portant sur l'année 2024 ([opendatasoft](#)) et FINESS Extraction du Fichier des établissements selon les dernières parutions officielles de 2025 portant sur l'année 2024 ([data.gouv](#)). Adresse et géolocalisation des établissements d'enseignement du premier et second degrés selon les

bien-dans-ma-ville.fr

## Villes autour de Hauteville-lès-Dijon

Ville	Habitants	Superficie	Pop densité	Pop active	Taux chômage	Revenu moyen	Prix immobilier
Daix	1 515	11 km <sup>2</sup>	138 h/km <sup>2</sup>	42.3%	2.3%	33 340 €/an	4 246 €/m <sup>2</sup>
Ahuy (1 avis)	1 718	6 km <sup>2</sup>	286 h/km <sup>2</sup>	41.3%	2.9%	26 760 €/an	2 559 €/m <sup>2</sup>
Fontaine-lès-Dijon (2 avis)	9 252	4 km <sup>2</sup>	2 313 h/km <sup>2</sup>	40.3%	3.2%	28 750 €/an	2 387 €/m <sup>2</sup>
Asnières-lès-Dijon (1 avis)	1 310	4 km <sup>2</sup>	328 h/km <sup>2</sup>	47.6%	2.7%	30 220 €/an	3 352 €/m <sup>2</sup>
Plombières-lès-Dijon	2 497	16 km <sup>2</sup>	156 h/km <sup>2</sup>	46.7%	4.1%	23 480 €/an	1 940 €/m <sup>2</sup>
Messigny-et-Vantoux	1 720	33 km <sup>2</sup>	52 h/km <sup>2</sup>	40.9%	2.6%	31 400 €/an	2 430 €/m <sup>2</sup>
Étaules	339	16 km <sup>2</sup>	21 h/km <sup>2</sup>	47.5%	3.8%	30 430 €/an	3 623 €/m <sup>2</sup>
Darois	493	8 km <sup>2</sup>	62 h/km <sup>2</sup>	38.9%	1%	30 290 €/an	3 161 €/m <sup>2</sup>
Bellefond	918	2 km <sup>2</sup>	459 h/km <sup>2</sup>	44.4%	2.1%	31 070 €/an	2 676 €/m <sup>2</sup>
Talant (10 avis)	11 896	4 km <sup>2</sup>	2 974 h/km <sup>2</sup>	40.1%	6.1%	23 800 €/an	2 008 €/m <sup>2</sup>
Dijon (174 avis)	161 830	40 km <sup>2</sup>	4 046 h/km <sup>2</sup>	46.9%	6.4%	22 720 €/an	2 183 €/m <sup>2</sup>
Norges-la-Ville	961	11 km <sup>2</sup>	87 h/km <sup>2</sup>	51.1%	2.3%	29 200 €/an	2 102 €/m <sup>2</sup>
Ruffey-lès-Echirey	1 385	11 km <sup>2</sup>	126 h/km <sup>2</sup>	46.4%	3%	27 650 €/an	1 580 €/m <sup>2</sup>
Saint-Apollinaire (3 avis)	7 544	10 km <sup>2</sup>	754 h/km <sup>2</sup>	47.7%	3.9%	25 330 €/an	2 470 €/m <sup>2</sup>
Prenois	460	19 km <sup>2</sup>	24 h/km <sup>2</sup>	52.8%	2.6%	28 510 €/an	1 527 €/m <sup>2</sup>

# Avis sur la ville de Hauteville-lès-Dijon



## Moyenne par critère



## Villes autour de Hauteville-lès-Dijon

Ville	Note globale	Sécurité	Éducation	Sport Loisir	Environnement	Vie pratique
Daix	-	-	-	-	-	-
Ahuy (1 avis)	2.4	2.0	3.0	3.0	1.0	3.0
Fontaine-lès-Dijon (2 avis)	4.2	4.5	4.0	4.5	4.5	3.5
Asnières-lès-Dijon (1 avis)	4.2	4.0	4.0	4.0	5.0	4.0
Plombières-lès-Dijon	-	-	-	-	-	-
Messigny-et-Vantoux	-	-	-	-	-	-
Étaules	-	-	-	-	-	-
Darois	-	-	-	-	-	-
Bellefond	-	-	-	-	-	-
Talant (10 avis)	2.6	2.0	2.8	2.7	3.0	2.6
Dijon (174 avis)	3.6	3.3	3.9	3.7	3.4	3.7
Norges-la-Ville	-	-	-	-	-	-
Ruffey-lès-Echirey	-	-	-	-	-	-
Saint-Apollinaire (3 avis)	4.5	4.3	4.0	4.7	5.0	4.3
Prenois	-	-	-	-	-	-



# Vous aimez votre ville ? Notez-la !

Et faites-nous part de vos remarques constructives



Avec

**BIEN** dans  
ma **VILLE** 