



Version web

Ville de Hauteville

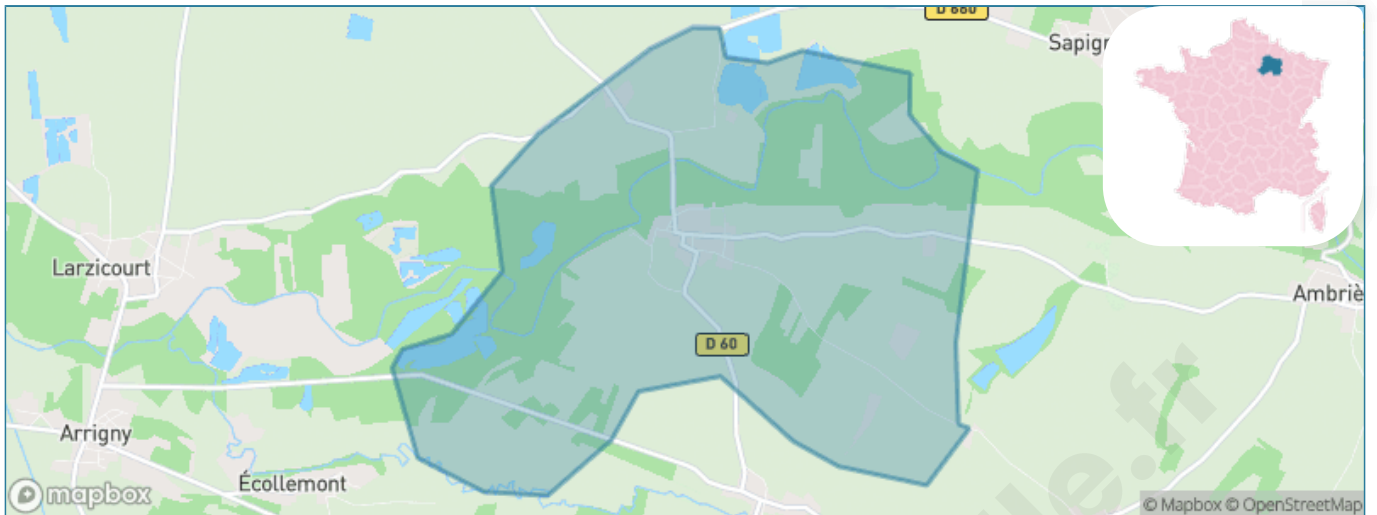
Présenté par

BIEN dans
ma **VILLE** 

Sommaire

Situation géographique	3
Statistiques sur la population	4
Evolution du nombre d'habitants	4
Tranche d'âge	5
0-14 ans	5
15-29 ans	5
30-44 ans	5
45-59 ans	5
60-74 ans	5
75-89 ans	5
90 ans et +	5
Activité professionnelle	5
Agriculteurs	5
Artisans, Commerçants	5
Cadres et sup.	5
Professions intermédiaires	5
Employé	5
Ouvrier	5
Retraité	5
Autres	5
Niveau de diplôme	6
Sans diplôme ou CEP	6
Brevet, BEPC, DNB	6
CAP-BEP ou équivalent	6
BAC ou équivalent	6
BAC+2	6
BAC+3 ou +4	6
BAC+5 ou plus	6
Composition des ménages	6
Couple sans enfant	6
Couple avec enfant(s)	6
Famille monoparentale	6
Colocation / Autre	6
Personnes seules	6
Profils électoraux	7
Premier tour	7
Sécurité	8
Evolution du nombre d'infractions	8
Pour comparer	9
Services à la population	10
Commerce	10
Éducation	10
Villes autour de Hauteville	11

Situation géographique



i Informations clés

- **Région** : Grand Est
- **Département** : Marne
- **Code postal** : 51290
- **Superficie** : 10 km²



Marne
LE DÉPARTEMENT

Statistiques sur la population



Nombre d'habitants

230



Age moyen

41 ans



Pop active

48.7%



Taux chômage

6.2%



Pop densité

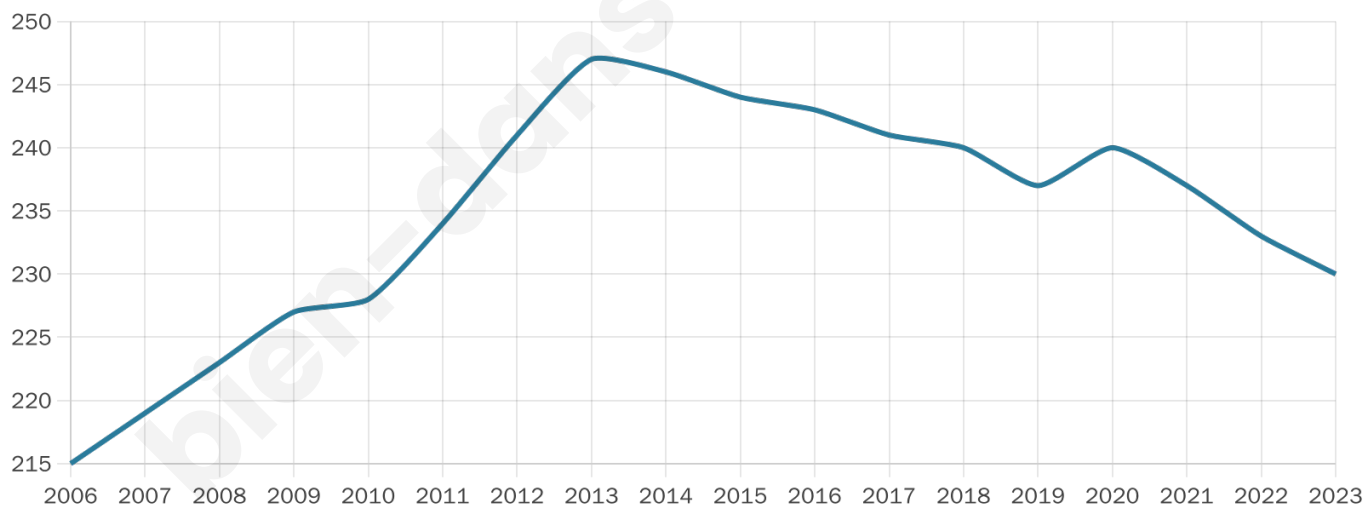
23 h/km²



Revenu moyen

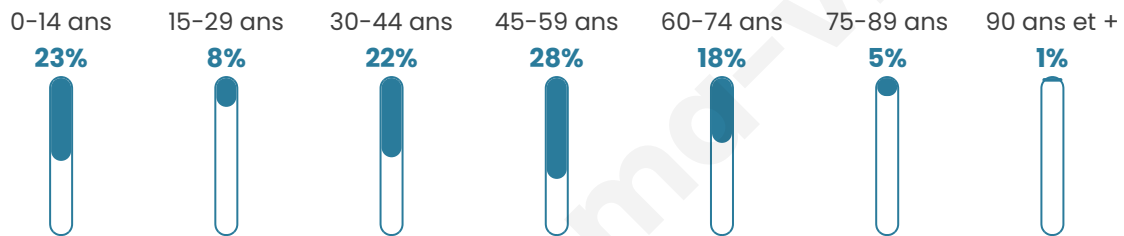
21 320 €/an

Evolution du nombre d'habitants

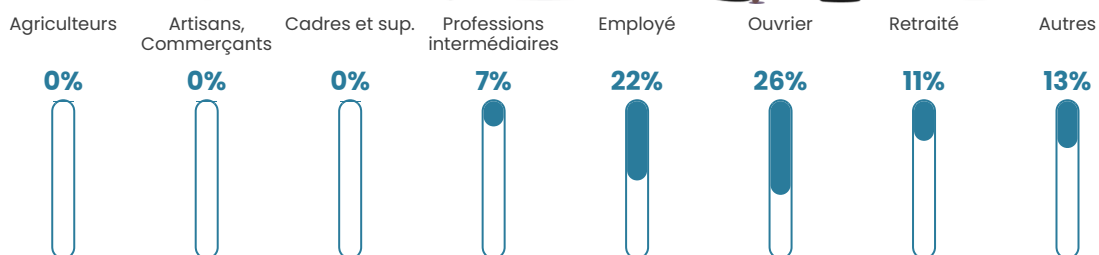


Sources : Institut national de la statistique et des études économiques (insee) selon Les dernières parutions officielles de 2024 portant sur les années 2020, 2021 et 2022.


Tranche d'âge




Activité professionnelle



Niveau de diplôme













Composition des ménages



Profils électoraux

Premier tour

	Marine LE PEN	49.01 %
	Emmanuel MACRON	12.58 %
	Éric ZEMMOUR	9.27 %
	Jean-Luc MÉLENCHON	8.61 %
	Jean LASSALLE	4.64 %
	Valérie PÉCRESSÉ	4.64 %
	Nicolas DUPONT-AIGNAN	4.64 %
	Yannick JADOT	3.31 %
	Philippe POUTOU	2.65 %
	Fabien ROUSSEL	0.66 %
	Nathalie ARTHAUD	0.00 %
	Anne HIDALGO	0.00 %



208 inscrits

Participation : 73.56%

Votes blancs : 1.31%

Votes nuls : 0.00%

Second tour

	Emmanuel MACRON	31,58 %
	Marine LE PEN	68,42 %

208 inscrits

Participation : 77.88%

Votes blancs : 5.56%

Votes nuls : 0.62%

Sécurité



Agressions physiques / sexuelles

0



Cambriolages

0



Vols / dégradations

0



Stupéfiants

0

Evolution du nombre d'infractions



Pour comparer

(en proportion du nombre d'habitants)



Sources : Bases statistiques communale, départementale et régionale de la délinquance enregistrée par la police et la gendarmerie nationales selon les dernières parutions officielles de 2025 portant sur l'année 2024 (data.gouv.fr).

Agressions physiques / sexuelles : Violences sexuelles, coups et blessures volontaires intrafamiliaux, coups et blessures volontaires, autres coups, blessures volontaires et vols violents sans arme.

Cambriolages : Cambriolages de logements.

Vols : Vols avec armes, vols d'accessoires sur véhicules, vols dans les véhicules, vols de véhicules, vols sans violence contre des personnes, destructions, dégradations volontaires et escroqueries.

Stupéfiants : Trafic de stupéfiants dont (AFD) et usage de stupéfiants.

Services à la population



Commerce

Hypermarché	X Saint-Dizier 12km
Supermarché	X Saint-Dizier 13km
Superette	X Éclaron-Braucourt-Sainte-Livière 8km
Boulangerie	X Orconte 4km
Boucherie	X Saint-Dizier 13km
Restaurant	X Perthes 4km
Garage	X Perthes 4km
Station-service	X Hallignicourt 7km
Banque	X Éclaron-Braucourt-Sainte-Livière 9km
La poste	X Saint-Eulien 9km
Coiffeur	X Écollemont 3km
Tabac	X Éclaron-Braucourt-Sainte-Livière 9km
Bars / discothèque	X Sainte-Marie-du-Lac-Nuisement 4km
Bibliothèque	X Saint-Dizier 14km
Cinéma	X Saint-Dizier 13km
Vétérinaire	X Éclaron-Braucourt-Sainte-Livière 9km



Santé

Pharmacie	X Thiéblemont-Farémont 7km
Hôpital	X Saint-Dizier 15km
Laboratoire d'analyses médicales	X Saint-Dizier 12km
Etablissement pour handicapé	X Saint-Dizier 13km
EHPA	X Thiéblemont-Farémont 7km
Médecin	X Saint-Remy-en-Bouzemont-Saint-Genest-et-Isson 9km
Dentiste	X Villiers-en-Lieu 10km
Chirurgien	X Saint-Dizier 15km
Dermatologue	X Saint-Dizier 13km
Anesthésiste	X Saint-Martin-sur-le-Pré 49km
Gastro-entérologue	X Bar-sur-Aube 45km
Gynécologue	X Vitry-le-François 17km
Cancérologue	X Bezannes 86km
Neurologue	X Saint-Martin-sur-le-Pré 49km
Ophtalmologue	X Vitry-le-François 17km
ORL	X Saint-Dizier 15km
Cardiologue	X Saint-Dizier 14km
Pédiatre	X Bar-le-Duc 32km
Pneumologue	X Verdun 73km
Psychologue	X Saint-Dizier 13km
Radiologue	X Saint-Dizier 13km
Rhumatologue	X Vitry-le-François 17km
Sage-femme	X Saint-Remy-en-Bouzemont-Saint-Genest-et-Isson 9km



Éducation

Crèche	X Larzacourt 4km
Ecole maternelle Public	X Saint-Eulien 10km
Ecole maternelle Privé	X Domrémy-la-Pucelle 70km
Ecole primaire Public	X Thiéblemont-Farémont 6km
Ecole primaire Privé	X Saint-Dizier 12km
Collège Public	X Saint-Dizier 12km
Collège Privé	X Saint-Dizier 13km
Lycée Public	X Saint-Dizier 14km
Lycée Privé	X Saint-Dizier 13km

Sources : Base Sirene des entreprises et de leurs établissements selon les dernières parutions officielles de 2025 portant sur l'année 2024 ([data.gouv](#)). Liste, localisation et tarifs des professionnels de santé selon les dernières parutions officielles de 2025 portant sur l'année 2024 ([opendatasoft](#)) et FINISS Extraction du Fichier des établissements selon les dernières parutions officielles de 2025 portant sur l'année 2024 ([data.gouv](#)). Adresse et géolocalisation des établissements d'enseignement du premier et second degrés selon les dernières parutions officielles de 2025 portant sur l'année 2024 ([data.education.gouv](#))

Villes autour de Hauteville

Ville	Habitants	Superficie	Pop densité	Pop active	Taux chômage	Revenu moyen	Prix immobilier
Sainte-Marie-du-Lac-Nuisement	277	17 km ²	16 h/km ²	41.5%	4.7%	25 120 €/an	NC
Écollemont	64	2 km ²	32 h/km ²	40.6%	4.7%	NC	1 304 €/m ²
Sapignicourt (1 avis)	365	4 km ²	91 h/km ²	40.5%	6%	20 500 €/an	873 €/m ²
Larzacourt	269	16 km ²	17 h/km ²	42.4%	4.1%	23 100 €/an	983 €/m ²
Landricourt	130	5 km ²	26 h/km ²	46.9%	1.5%	23 710 €/an	1 120 €/m ²
Orconte	365	13 km ²	28 h/km ²	47.1%	4.1%	22 180 €/an	878 €/m ²
Perthes	518	13 km ²	40 h/km ²	42.5%	7.7%	20 360 €/an	854 €/m ²
Arrigny	227	16 km ²	14 h/km ²	46.7%	3.5%	23 670 €/an	865 €/m ²
Ambrières	210	10 km ²	21 h/km ²	52.4%	6.7%	24 720 €/an	1 301 €/m ²
Heiltz-le-Hutier	233	10 km ²	23 h/km ²	49.4%	5.6%	23 810 €/an	NC
Thiéblemont-Farémont	513	9 km ²	57 h/km ²	37%	3.1%	22 590 €/an	NC
Isle-sur-Marne	96	5 km ²	19 h/km ²	45.8%	4.2%	NC	NC
Laneuville-au-Pont	233	4 km ²	58 h/km ²	43.8%	4.7%	24 070 €/an	1 577 €/m ²
Vouillers	257	8 km ²	32 h/km ²	48.2%	4.7%	22 840 €/an	1 739 €/m ²
Hallignicourt	238	11 km ²	22 h/km ²	44.1%	5.5%	19 890 €/an	825 €/m ²

bien-dans-ma-ville.fr



Vous aimez votre ville ? Notez-la !

Et faites-nous part de vos remarques constructives



Avec

BIEN dans ma **VILLE** 