



Version web

# Ville de Hauterive-la-Fresse

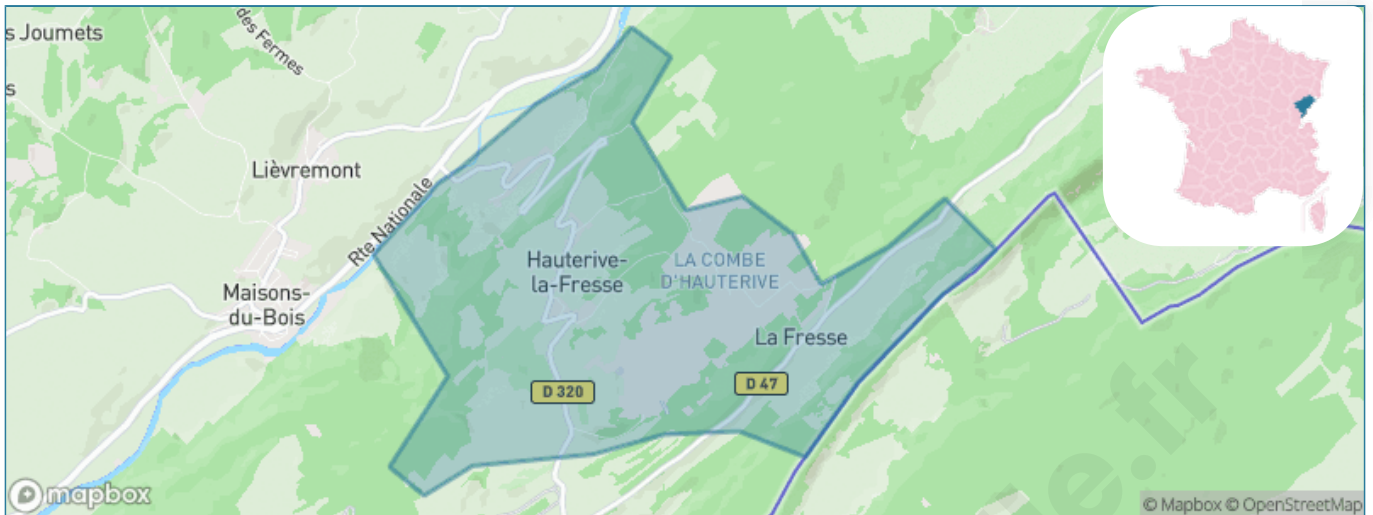
Présenté par

**BIEN** dans ma **VILLE** 

# Sommaire

Situation géographique .....	3
Statistiques sur la population .....	4
Evolution du nombre d'habitants .....	4
Tranche d'âge .....	5
0-14 ans .....	5
15-29 ans .....	5
30-44 ans .....	5
45-59 ans .....	5
60-74 ans .....	5
75-89 ans .....	5
90 ans et + .....	5
Activité professionnelle .....	5
Agriculteurs .....	5
Artisans, Commerçants .....	5
Cadres et sup. ....	5
Professions intermédiaires .....	5
Employé .....	5
Ouvrier .....	5
Retraité .....	5
Autres .....	5
Niveau de diplôme .....	6
Sans diplôme ou CEP .....	6
Brevet, BEPC, DNB .....	6
CAP-BEP ou équivalent .....	6
BAC ou équivalent .....	6
BAC+2 .....	6
BAC+3 ou +4 .....	6
BAC+5 ou plus .....	6
Composition des ménages .....	6
Couple sans enfant .....	6
Couple avec enfant(s) .....	6
Famille monoparentale .....	6
Colocation / Autre .....	6
Personnes seules .....	6
Profils électoraux .....	7
Premier tour .....	7
Sécurité .....	8
Evolution du nombre d'infractions .....	8
Pour comparer .....	9
Services à la population .....	10
Commerce .....	10
Éducation .....	10
Villes autour de Hauterive-la-Fresse .....	11

# Situation géographique



## i Informations clés

- **Région** : Bourgogne-Franche-Comté
- **Département** : Doubs
- **Code postal** : 25650
- **Superficie** : 7 km<sup>2</sup>

**RÉGION**  
**BOURGOGNE**  
**FRANCHE**  
**COMTE**

**Doubs**  
le Département

# Statistiques sur la population



Nombre d'habitants

**227**



Age moyen

**34 ans**



Pop active

**52.4%**



Taux chômage

**2.9%**



Pop densité

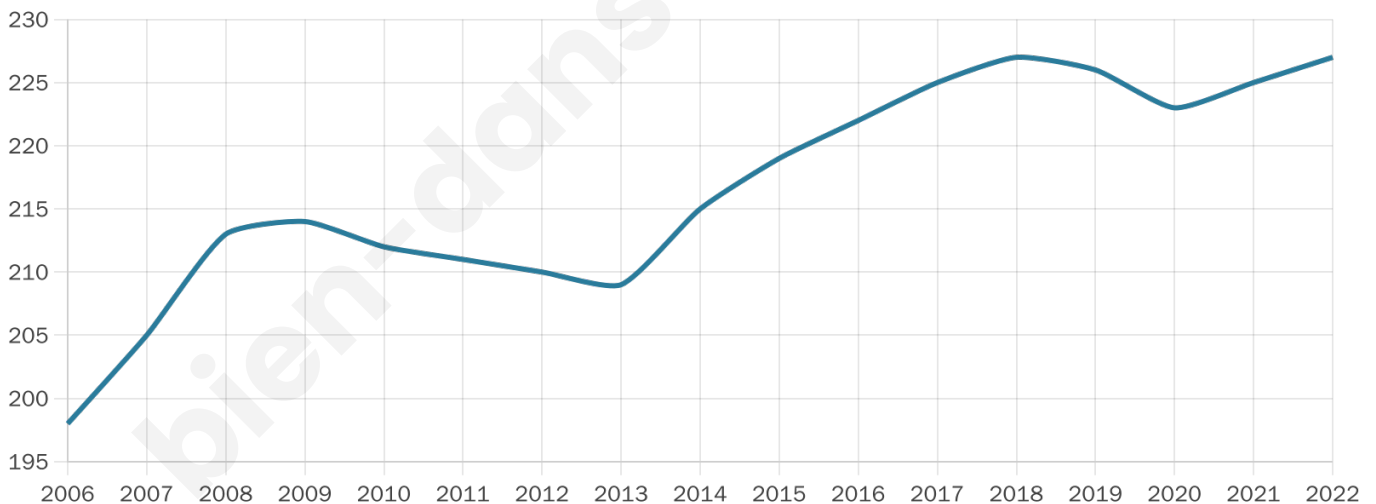
**32 h/km<sup>2</sup>**



Revenu moyen

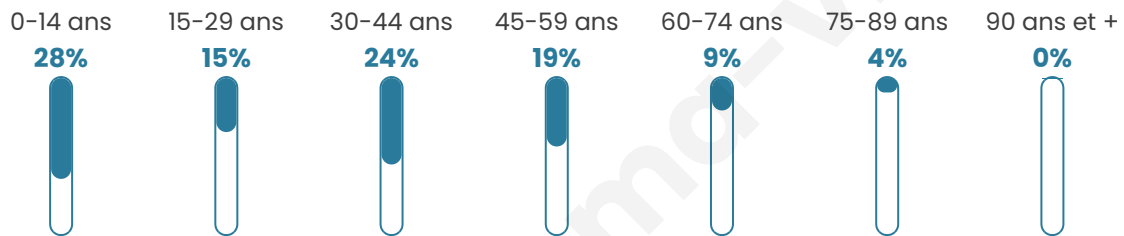
**32 770 €/an**

## Evolution du nombre d'habitants

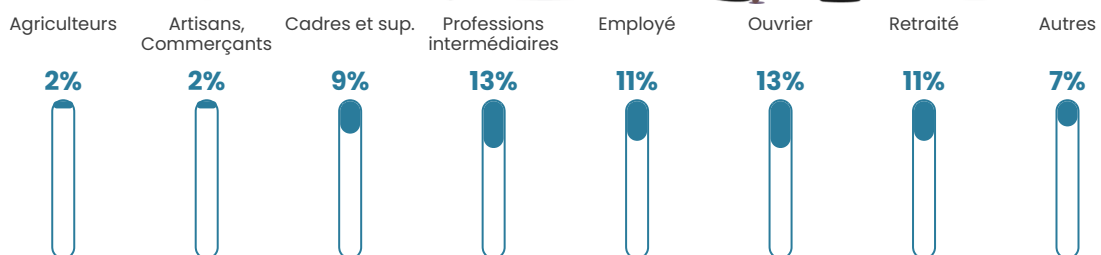


Sources : Institut national de la statistique et des études économiques (insee) selon Les dernières parutions officielles de 2024 portant sur les années 2020, 2021 et 2022.


## Tranche d'âge



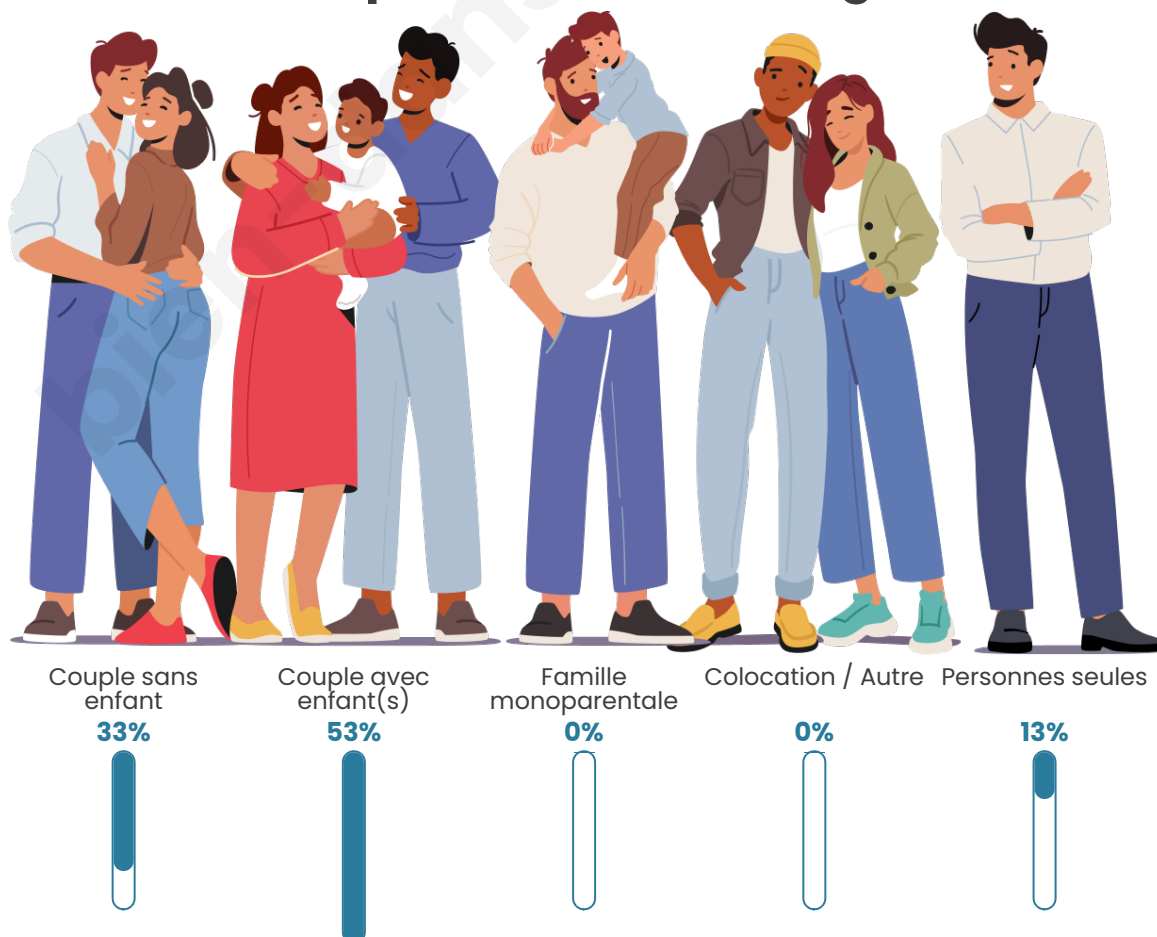
## Activité professionnelle



## Niveau de diplôme



## Composition des ménages



# Profils électoraux

## Premier tour

	Marine LE PEN	26.39 %
	Emmanuel MACRON	18.06 %
	Jean-Luc MÉLENCHON	11.81 %
	Nicolas DUPONT-AIGNAN	8.33 %
	Jean LASSALLE	7.64 %
	Valérie PÉCRESSÉ	7.64 %
	Yannick JADOT	6.94 %
	Éric ZEMMOUR	5.56 %
	Anne HIDALGO	2.78 %
	Fabien ROUSSEL	2.08 %
	Philippe POUTOU	2.08 %
	Nathalie ARTHAUD	0.69 %



### 179 inscrits

Participation : 81.56%

Votes blancs : 0.68%

Votes nuls : 0.68%

## Second tour

	Emmanuel MACRON	42,64 %
	Marine LE PEN	57,36 %

### 179 inscrits

Participation : 79.89%

Votes blancs : 6.29%

Votes nuls : 3.5%

# Sécurité



Agressions physiques / sexuelles

0



Cambriolages

0



Vols / dégradations

0



Stupéfiants

0

## Evolution du nombre d'infractions



## Pour comparer

(en proportion du nombre d'habitants)



Sources : Bases statistiques communale, départementale et régionale de la délinquance enregistrée par la police et la gendarmerie nationales selon les dernières parutions officielles de 2025 portant sur l'année 2024 ([data.gouv](https://data.gouv.fr)).

Agressions physiques / sexuelles : Violences sexuelles, coups et blessures volontaires intrafamiliaux, coups et blessures volontaires, autres coups, blessures volontaires et vols violents sans arme.

Cambriolages : Cambriolages de logements.

Vols : Vols avec armes, vols d'accessoires sur véhicules, vols dans les véhicules, vols de véhicules, vols sans violence contre des personnes, destructions, dégradations volontaires et escroqueries.

Stupéfiants : Trafic de stupéfiants dont (AFD) et usage de stupéfiants.

# Services à la population



## Commerce

Hypermarché	X <a href="#">Doubs</a> 9km
Supermarché	X <a href="#">Pontarlier</a> 10km
Superette	X <a href="#">La Chaux</a> 6km
Boulangerie	X <a href="#">Montbenoît</a> 3km
Boucherie	X <a href="#">Montbenoît</a> 3km
Restaurant	X <a href="#">Ville-du-Pont</a> 5km
Garage	X <a href="#">Montbenoît</a> 3km
Station-service	X <a href="#">Doubs</a> 8km
Banque	X <a href="#">Montbenoît</a> 3km
La poste	X <a href="#">Ville-du-Pont</a> 5km
Coiffeur	X <a href="#">Maisons-du-Bois-Lièvremon</a> 2km
Tabac	X <a href="#">Pontarlier</a> 10km
Bars / discothèque	X <a href="#">Arçon</a> 6km
Bibliothèque	X <a href="#">Pontarlier</a> 10km
Cinéma	X <a href="#">Pontarlier</a> 10km
Vétérinaire	X <a href="#">Pontarlier</a> 10km



## Santé

Pharmacie	X <a href="#">Doubs</a> 9km
Hôpital	X <a href="#">Pontarlier</a> 10km
Laboratoire d'analyses médicales	X <a href="#">Pontarlier</a> 10km
Etablissement pour handicapé	X <a href="#">Gilley</a> 10km
EHPA	X <a href="#">Gilley</a> 9km
Médecin	X <a href="#">Doubs</a> 9km
Dentiste	X <a href="#">Verrières-de-Joux</a> 8km
Chirurgien	X <a href="#">Pontarlier</a> 10km
Dermatologue	X <a href="#">Pontarlier</a> 11km
Anesthésiste	X <a href="#">Salins-les-Bains</a> 43km
Gastro-entérologue	X <a href="#">Pontarlier</a> 10km
Gynécologue	X <a href="#">Pontarlier</a> 10km
Cancérologue	X <a href="#">Annemasse</a> 88km
Neurologue	X <a href="#">Labergement-Sainte-Marie</a> 25km
Ophtalmologue	X <a href="#">Lods</a> 18km
ORL	X <a href="#">Salins-les-Bains</a> 43km
Cardiologue	X <a href="#">Pontarlier</a> 11km
Pédiatre	X <a href="#">Pontarlier</a> 11km
Pneumologue	X <a href="#">Besançon</a> 45km
Psychologue	X <a href="#">Pontarlier</a> 11km
Radiologue	X <a href="#">Pontarlier</a> 10km
Rhumatologue	X <a href="#">Besançon</a> 43km
Sage-femme	X <a href="#">Pontarlier</a> 10km



## Éducation

Crèche	X <a href="#">Ville-du-Pont</a> 5km
Ecole maternelle Public	X <a href="#">Doubs</a> 9km
Ecole maternelle Privé	X <a href="#">Divonne-les-Bains</a> 72km
Ecole primaire Public	X <a href="#">Maisons-du-Bois-Lièvremon</a> 2km
Ecole primaire Privé	X <a href="#">Pontarlier</a> 10km
Collège Public	X <a href="#">Doubs</a> 10km
Collège Privé	X <a href="#">Pontarlier</a> 10km
Lycée Public	X <a href="#">Pontarlier</a> 10km
Lycée Privé	X <a href="#">Pontarlier</a> 10km

Sources : Base Sirene des entreprises et de leurs établissements selon les dernières parutions officielles de 2025 portant sur l'année 2024 ([data.gouv](#)). Liste, localisation et tarifs des professionnels de santé selon les dernières parutions officielles de 2025 portant sur l'année 2024 ([opendatasoft](#)) et FINISS Extraction du Fichier des établissements selon les dernières parutions officielles de 2025 portant sur l'année 2024 ([data.gouv](#)). Adresse et géolocalisation des établissements d'enseignement du premier et second degrés selon les dernières parutions officielles de 2025 portant sur l'année 2024 ([data.education.gouv](#))

## Villes autour de Hauterive-la-Fresse

Ville	Habitants	Superficie	Pop densité	Pop active	Taux chômage	Revenu moyen	Prix immobilier
Montflovin	118	3 km <sup>2</sup>	39 h/km <sup>2</sup>	51.7%	2.5%	36 770 €/an	2 870 €/m <sup>2</sup>
Les Alliés	172	5 km <sup>2</sup>	34 h/km <sup>2</sup>	57.6%	4.1%	32 250 €/an	1 059 €/m <sup>2</sup>
Montbenoît	1 923	5 km <sup>2</sup>	385 h/km <sup>2</sup>	12.1%	0.7%	26 580 €/an	2 270 €/m <sup>2</sup>
Maisons-du-Bois-Lièremont	835	15 km <sup>2</sup>	56 h/km <sup>2</sup>	56.3%	4.6%	29 660 €/an	3 027 €/m <sup>2</sup>
La Longeville (1 avis)	844	15 km <sup>2</sup>	56 h/km <sup>2</sup>	51.8%	2.1%	30 870 €/an	2 476 €/m <sup>2</sup>
Ville-du-Pont	326	15 km <sup>2</sup>	22 h/km <sup>2</sup>	51.5%	3.7%	27 730 €/an	3 441 €/m <sup>2</sup>
Arçon	961	21 km <sup>2</sup>	46 h/km <sup>2</sup>	50.4%	2.5%	28 930 €/an	2 224 €/m <sup>2</sup>
La Chaux	614	16 km <sup>2</sup>	38 h/km <sup>2</sup>	48%	2.4%	27 150 €/an	2 103 €/m <sup>2</sup>
Les Gras	817	15 km <sup>2</sup>	54 h/km <sup>2</sup>	53%	4.2%	33 230 €/an	2 022 €/m <sup>2</sup>
Verrières-de-Joux	464	10 km <sup>2</sup>	46 h/km <sup>2</sup>	59.5%	4.7%	34 880 €/an	2 690 €/m <sup>2</sup>
Bugny	257	4 km <sup>2</sup>	64 h/km <sup>2</sup>	51.4%	3.9%	29 850 €/an	1 810 €/m <sup>2</sup>
Doubs (1 avis)	3 335	8 km <sup>2</sup>	417 h/km <sup>2</sup>	46.3%	3.5%	30 830 €/an	2 401 €/m <sup>2</sup>
Gilley (2 avis)	1 842	17 km <sup>2</sup>	108 h/km <sup>2</sup>	50.9%	2.3%	31 050 €/an	2 135 €/m <sup>2</sup>
Pontarlier (21 avis)	18 067	41 km <sup>2</sup>	441 h/km <sup>2</sup>	49.2%	5.8%	25 080 €/an	2 327 €/m <sup>2</sup>
Saint-Gorgon-Main	250	7 km <sup>2</sup>	36 h/km <sup>2</sup>	57.6%	2.8%	26 980 €/an	2 892 €/m <sup>2</sup>

bien-dans-ma-ville.fr



# Vous aimez votre ville ? Notez-la !

Et faites-nous part de vos remarques constructives



Avec

**BIEN** dans  
ma **VILLE** 