



Version web

# Ville de Hauterive

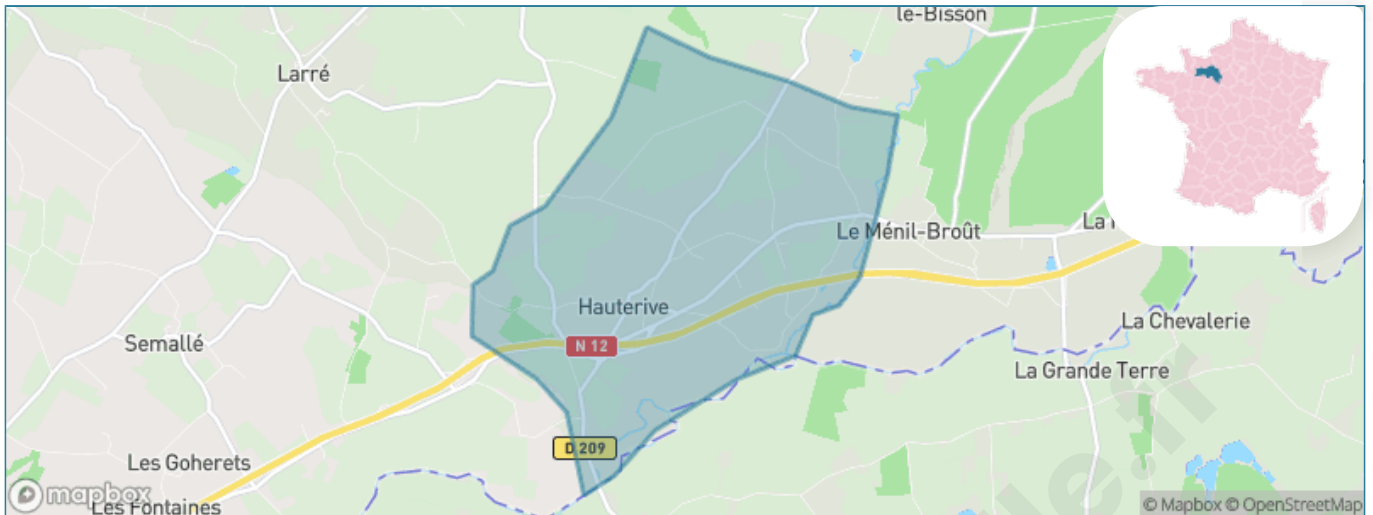
Présenté par

**BIEN** dans  
ma **VILLE** 

# Sommaire

Situation géographique .....	3
Statistiques sur la population .....	4
Evolution du nombre d'habitants .....	4
Tranche d'âge .....	5
0-14 ans .....	5
15-29 ans .....	5
30-44 ans .....	5
45-59 ans .....	5
60-74 ans .....	5
75-89 ans .....	5
90 ans et + .....	5
Activité professionnelle .....	5
Agriculteurs .....	5
Artisans, Commerçants .....	5
Cadres et sup. ....	5
Professions intermédiaires .....	5
Employé .....	5
Ouvrier .....	5
Retraité .....	5
Autres .....	5
Niveau de diplôme .....	6
Sans diplôme ou CEP .....	6
Brevet, BEPC, DNB .....	6
CAP-BEP ou équivalent .....	6
BAC ou équivalent .....	6
BAC+2 .....	6
BAC+3 ou +4 .....	6
BAC+5 ou plus .....	6
Composition des ménages .....	6
Couple sans enfant .....	6
Couple avec enfant(s) .....	6
Famille monoparentale .....	6
Colocation / Autre .....	6
Personnes seules .....	6
Profils électoraux .....	7
Premier tour .....	7
Sécurité .....	8
Evolution du nombre d'infractions .....	8
Pour comparer .....	9
Services à la population .....	10
Commerce .....	10
Éducation .....	10
Villes autour de Hauterive .....	11

# Situation géographique



## i Informations clés

- **Région :** Normandie
- **Département :** Orne
- **Code postal :** 61250
- **Superficie :** 7 km<sup>2</sup>



# Statistiques sur la population



Nombre d'habitants

**457**



Age moyen

**41 ans**



Pop active

**49%**



Taux chômage

**4.6%**



Pop densité

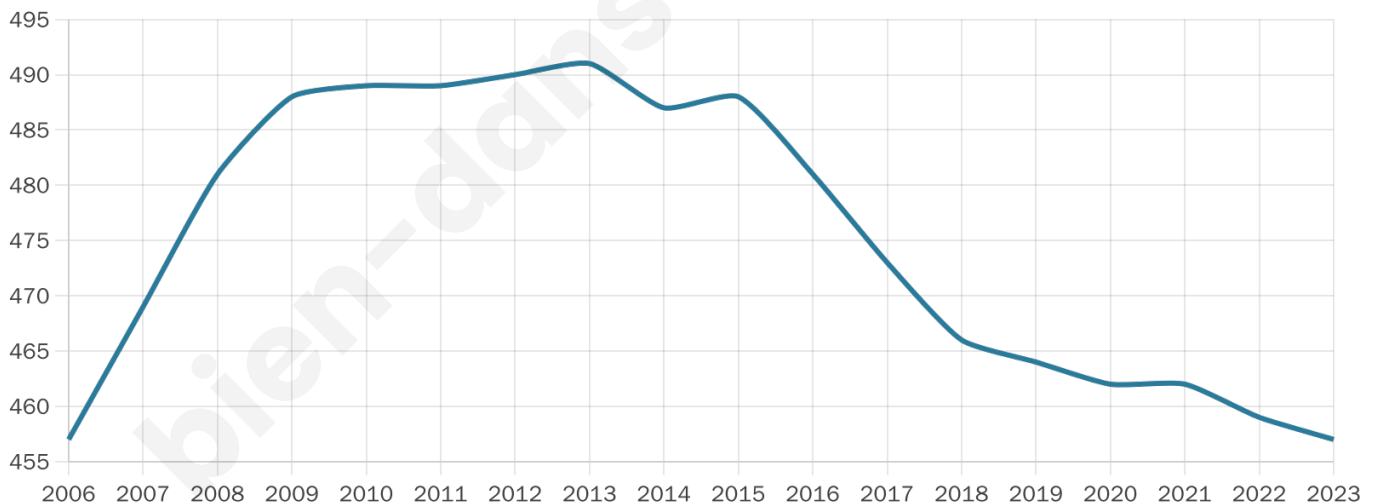
**65 h/km<sup>2</sup>**



Revenu moyen

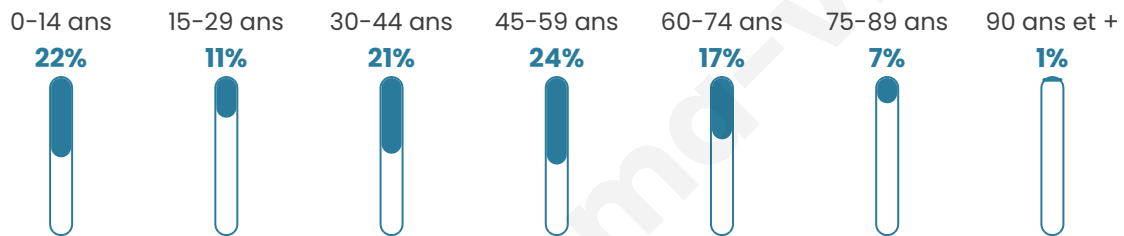
**23 580 €/an**

## Evolution du nombre d'habitants

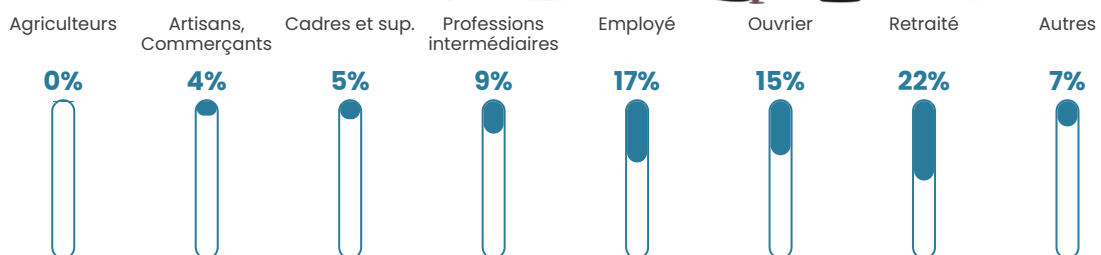


Sources : Institut national de la statistique et des études économiques (insee) selon Les dernières parutions officielles de 2024 portant sur les années 2020, 2021 et 2022.


## Tranche d'âge




## Activité professionnelle



## Niveau de diplôme















## Composition des ménages



# Profils électoraux



## Premier tour

	Marine LE PEN	35.92 %
	Emmanuel MACRON	26.76 %
	Jean-Luc MÉLENCHON	11.62 %
	Éric ZEMMOUR	7.39 %
	Valérie PÉCRESSE	5.99 %
	Yannick JADOT	4.93 %
	Jean LASSALLE	3.52 %
	Nicolas DUPONT-AIGNAN	1.41 %
	Anne HIDALGO	1.06 %
	Philippe POUTOU	1.06 %
	Nathalie ARTHAUD	0.35 %
	Fabien ROUSSEL	0.00 %

### 352 inscrits

Participation : 83.52%  
Votes blancs : 3.06%  
Votes nuls : 0.34%

## Second tour

	Emmanuel MACRON	44,36 %
	Marine LE PEN	55,64 %

### 352 inscrits

Participation : 81.82%  
Votes blancs : 5.21%  
Votes nuls : 2.43%

# Sécurité



Agressions physiques / sexuelles

0



Cambriolages

0



Vols / dégradations

0



Stupéfiants

0

## Evolution du nombre d'infractions



## Pour comparer

(en proportion du nombre d'habitants)



Sources : Bases statistiques communale, départementale et régionale de la délinquance enregistrée par la police et la gendarmerie nationales selon les dernières parutions officielles de 2025 portant sur l'année 2024 ([data.gouv](https://data.gouv.fr)).

Agressions physiques / sexuelles : Violences sexuelles, coups et blessures volontaires intrafamiliaux, coups et blessures volontaires, autres coups, blessures volontaires et vols violents sans arme.

Cambriolages : Cambriolages de logements.

Vols : Vols avec armes, vols d'accessoires sur véhicules, vols dans les véhicules, vols de véhicules, vols sans violence contre des personnes, destructions, dégradations volontaires et escroqueries.

Stupéfiants : Trafic de stupéfiants dont (AFD) et usage de stupéfiants.

# Services à la population



## Commerce

Hypermarché	X <a href="#">Arçonnay</a> 12km
Supermarché	X <a href="#">Alençon</a> 8km
Superette	X <a href="#">Villeneuve-en-Perseigne</a> 6km
Boulangerie	X <a href="#">Villeneuve-en-Perseigne</a> 6km
Boucherie	X <a href="#">Alençon</a> 9km
Restaurant	X <a href="#">Le Ménil-Broût</a> 3km
Garage	1
Station-service	X <a href="#">Valframbert</a> 6km
Banque	X <a href="#">Villeneuve-en-Perseigne</a> 4km
La poste	X <a href="#">Ménil-Erreux</a> 3km
Coiffeur	1
Tabac	X <a href="#">Alençon</a> 9km
Bars / discothèque	X <a href="#">Villeneuve-en-Perseigne</a> 6km
Bibliothèque	X <a href="#">Alençon</a> 9km
Cinéma	X <a href="#">Alençon</a> 9km
Vétérinaire	X <a href="#">Valframbert</a> 8km



## Santé

Pharmacie	X <a href="#">Écouves</a> 8km
Hôpital	X <a href="#">Alençon</a> 11km
Laboratoire d'analyses médicales	X <a href="#">Alençon</a> 10km
Etablissement pour handicapé	X <a href="#">Villeneuve-en-Perseigne</a> 6km
EHPA	X <a href="#">Alençon</a> 9km
Médecin	X <a href="#">Villeneuve-en-Perseigne</a> 5km
Dentiste	X <a href="#">Essay</a> 7km
Chirurgien	X <a href="#">Alençon</a> 9km
Dermatologue	X <a href="#">Alençon</a> 11km
Anesthésiste	X <a href="#">Alençon</a> 11km
Gastro-entérologue	X <a href="#">Alençon</a> 9km
Gynécologue	X <a href="#">Alençon</a> 9km
Cancérologue	X <a href="#">Le Mans</a> 52km
Neurologue	X <a href="#">L'Aigle</a> 44km
Ophtalmologue	X <a href="#">Alençon</a> 9km
ORL	X <a href="#">Alençon</a> 10km
Cardiologue	X <a href="#">Alençon</a> 9km
Pédiatre	X <a href="#">Alençon</a> 9km
Pneumologue	X <a href="#">Alençon</a> 11km
Psychologue	X <a href="#">Alençon</a> 9km
Radiologue	X <a href="#">Alençon</a> 10km
Rhumatologue	X <a href="#">Alençon</a> 11km
Sage-femme	X <a href="#">Alençon</a> 11km



## Éducation

Crèche	X <a href="#">Villeneuve-en-Perseigne</a> 6km
Ecole maternelle Public	X <a href="#">Sées</a> 13km
Ecole maternelle Privé	X <a href="#">Le Mans</a> 53km
Ecole primaire Public	1
Ecole primaire Privé	X <a href="#">Villeneuve-en-Perseigne</a> 6km
Collège Public	X <a href="#">Alençon</a> 9km
Collège Privé	X <a href="#">Alençon</a> 9km
Lycée Public	X <a href="#">Alençon</a> 9km
Lycée Privé	X <a href="#">Alençon</a> 10km

Sources : Base Sirene des entreprises et de leurs établissements selon les dernières parutions officielles de 2025 portant sur l'année 2024 ([data.gouv](#)). Liste, localisation et tarifs des professionnels de santé selon les dernières parutions officielles de 2025 portant sur l'année 2024 ([opendatasoft](#)) et FINISS Extraction du Fichier des établissements selon les dernières parutions officielles de 2025 portant sur l'année 2024 ([data.gouv](#)). Adresse et géolocalisation des établissements d'enseignement du premier et second degrés selon les dernières parutions officielles de 2025 portant sur l'année 2024 ([data.education.gouv](#))

## Villes autour de Hauterive

Ville	Habitants	Superficie	Pop densité	Pop active	Taux chômage	Revenu moyen	Prix immobilier
Ménil-Erreux	204	11 km <sup>2</sup>	19 h/km <sup>2</sup>	42.6%	2.9%	23 820 €/an	512 €/m <sup>2</sup>
Le Ménil-Broût	177	3 km <sup>2</sup>	59 h/km <sup>2</sup>	47.5%	7.9%	22 350 €/an	1 304 €/m <sup>2</sup>
Larré	459	5 km <sup>2</sup>	92 h/km <sup>2</sup>	52.1%	3.1%	24 460 €/an	1 440 €/m <sup>2</sup>
Neuilly-le-Bisson	276	6 km <sup>2</sup>	46 h/km <sup>2</sup>	55.8%	2.9%	24 240 €/an	1 048 €/m <sup>2</sup>
Semallé (2 avis)	379	14 km <sup>2</sup>	27 h/km <sup>2</sup>	39.3%	1.8%	22 870 €/an	791 €/m <sup>2</sup>
Chenay	255	2 km <sup>2</sup>	128 h/km <sup>2</sup>	46.7%	2.4%	23 310 €/an	1 125 €/m <sup>2</sup>
Villeneuve-en-Perseigne (2 avis)	2 174	86 km <sup>2</sup>	25 h/km <sup>2</sup>	46%	2.9%	23 240 €/an	1 133 €/m <sup>2</sup>
Cerisé	844	4 km <sup>2</sup>	211 h/km <sup>2</sup>	43.7%	7.3%	21 400 €/an	1 373 €/m <sup>2</sup>
Les Ventes-de-Bourse	148	21 km <sup>2</sup>	7 h/km <sup>2</sup>	45.3%	4.7%	22 710 €/an	1 268 €/m <sup>2</sup>
Valframbert (2 avis)	1 678	14 km <sup>2</sup>	120 h/km <sup>2</sup>	43.2%	3%	24 230 €/an	1 508 €/m <sup>2</sup>
Saint-Gervais-du-Perron	341	11 km <sup>2</sup>	31 h/km <sup>2</sup>	54.3%	4.1%	21 170 €/an	1 650 €/m <sup>2</sup>
Bursard	199	10 km <sup>2</sup>	20 h/km <sup>2</sup>	51.3%	4%	23 790 €/an	867 €/m <sup>2</sup>
Écouves	1 663	36 km <sup>2</sup>	46 h/km <sup>2</sup>	46%	2.4%	24 590 €/an	1 185 €/m <sup>2</sup>
Marchemaisons	162	8 km <sup>2</sup>	20 h/km <sup>2</sup>	46.3%	2.5%	23 660 €/an	998 €/m <sup>2</sup>
Essay	556	16 km <sup>2</sup>	35 h/km <sup>2</sup>	44.2%	5%	20 310 €/an	776 €/m <sup>2</sup>

bien-dans-ma-ville.fr



# **Vous aimez votre ville ? Notez-la !**

Et faites-nous part de vos remarques constructives



Avec

**BIEN** dans ma **VILLE** 