



Version web

# Ville de Hautefontaine

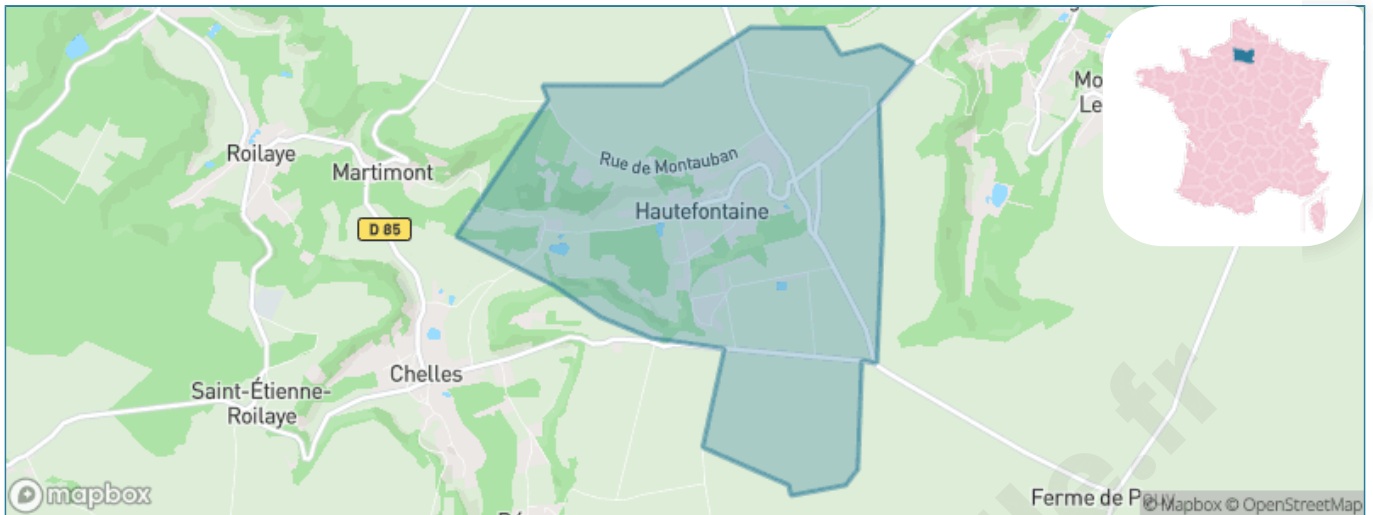
Présenté par

**BIEN** dans  
ma **VILLE** 

# Sommaire

Situation géographique .....	3
Statistiques sur la population .....	4
Evolution du nombre d'habitants .....	4
Tranche d'âge .....	5
0-14 ans .....	5
15-29 ans .....	5
30-44 ans .....	5
45-59 ans .....	5
60-74 ans .....	5
75-89 ans .....	5
90 ans et + .....	5
Activité professionnelle .....	5
Agriculteurs .....	5
Artisans, Commerçants .....	5
Cadres et sup. ....	5
Professions intermédiaires .....	5
Employé .....	5
Ouvrier .....	5
Retraité .....	5
Autres .....	5
Niveau de diplôme .....	6
Sans diplôme ou CEP .....	6
Brevet, BEPC, DNB .....	6
CAP-BEP ou équivalent .....	6
BAC ou équivalent .....	6
BAC+2 .....	6
BAC+3 ou +4 .....	6
BAC+5 ou plus .....	6
Composition des ménages .....	6
Couple sans enfant .....	6
Couple avec enfant(s) .....	6
Famille monoparentale .....	6
Colocation / Autre .....	6
Personnes seules .....	6
Profils électoraux .....	7
Premier tour .....	7
Sécurité .....	8
Evolution du nombre d'infractions .....	8
Pour comparer .....	9
Services à la population .....	10
Commerce .....	10
Éducation .....	10
Villes autour de Hautefontaine .....	12

# Situation géographique



## i Informations clés

- **Région** : Hauts-de-France
- **Département** : Oise
- **Code postal** : 60350
- **Superficie** : 5 km<sup>2</sup>



Région  
Hauts-de-France



Oise  
LE DÉPARTEMENT

# Statistiques sur la population



Nombre d'habitants

**345**



Age moyen

**43 ans**



Pop active

**47.5%**



Taux chômage

**14.3%**



Pop densité

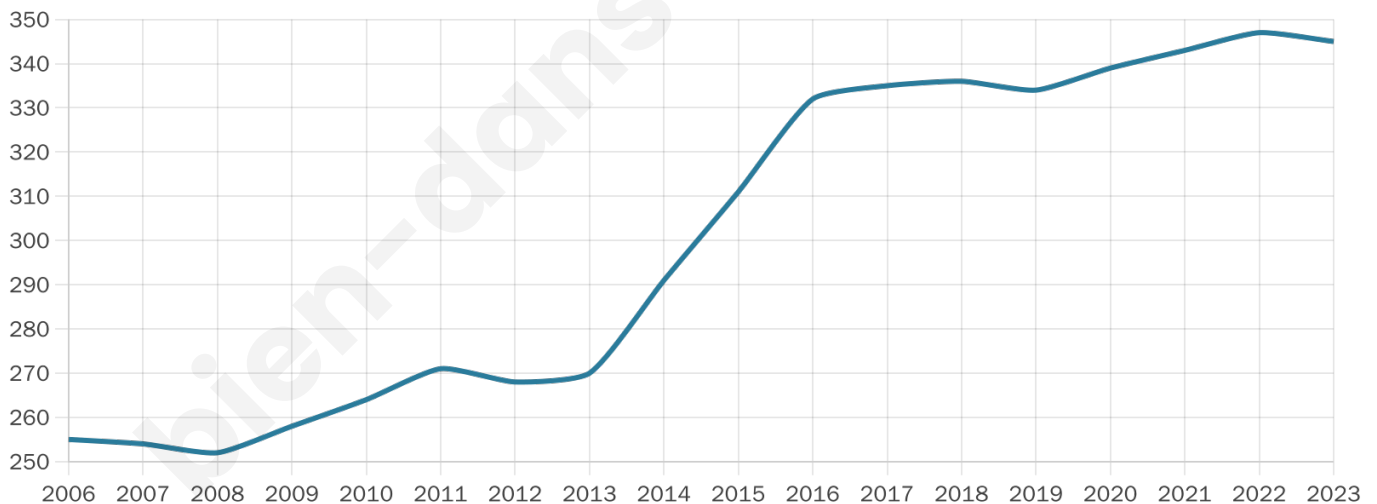
**69 h/km<sup>2</sup>**



Revenu moyen

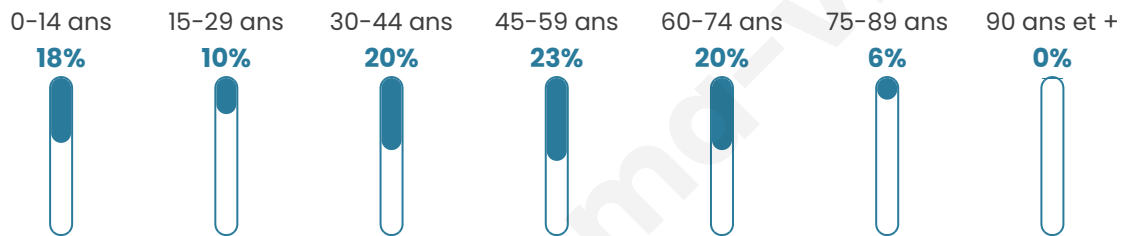
**21 720 €/an**

## Evolution du nombre d'habitants

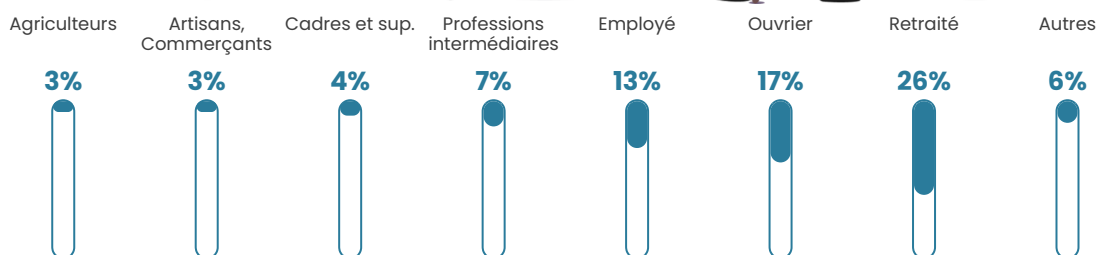


Sources : Institut national de la statistique et des études économiques (insee) selon Les dernières parutions officielles de 2024 portant sur les années 2020, 2021 et 2022.

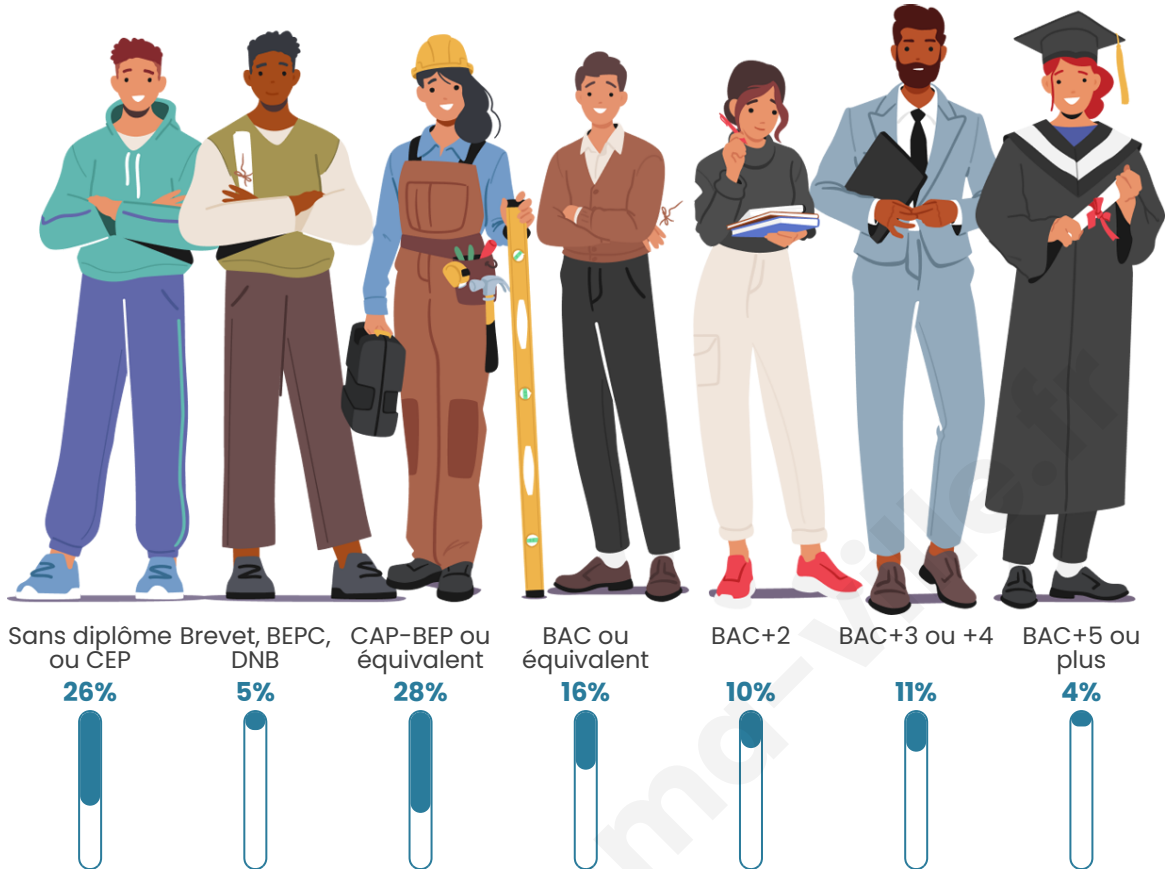
## Tranche d'âge




## Activité professionnelle



## Niveau de diplôme




## Composition des ménages



# Profils électoraux

## Premier tour

	Marine LE PEN	39.36 %
	Jean-Luc MÉLENCHON	14.89 %
	Emmanuel MACRON	14.36 %
	Éric ZEMMOUR	10.11 %
	Yannick JADOT	5.85 %
	Valérie PÉCRESSE	4.79 %
	Jean LASSALLE	4.26 %
	Nicolas DUPONT-AIGNAN	2.66 %
	Nathalie ARTHAUD	1.06 %
	Fabien ROUSSEL	1.06 %
	Anne HIDALGO	1.06 %
	Philippe POUTOU	0.53 %



### 235 inscrits

Participation : 80.43%

Votes blancs : 0.00%

Votes nuls : 0.53%

## Second tour

	Emmanuel MACRON	35,26 %
	Marine LE PEN	64,74 %

### 235 inscrits

Participation : 82.98%

Votes blancs : 8.72%

Votes nuls : 2.56%

# Sécurité



Agressions physiques / sexuelles

0



Cambriolages

0



Vols / dégradations

0



Stupéfiants

0

## Evolution du nombre d'infractions



## Pour comparer

(en proportion du nombre d'habitants)



Sources : Bases statistiques communale, départementale et régionale de la délinquance enregistrée par la police et la gendarmerie nationales selon les dernières parutions officielles de 2025 portant sur l'année 2024 ([data.gouv](https://data.gouv.fr)).

Agressions physiques / sexuelles : Violences sexuelles, coups et blessures volontaires intrafamiliaux, coups et blessures volontaires, autres coups, blessures volontaires et vols violents sans arme.

Cambriolages : Cambriolages de logements.

Vols : Vols avec armes, vols d'accessoires sur véhicules, vols dans les véhicules, vols de véhicules, vols sans violence contre des personnes, destructions, dégradations volontaires et escroqueries.

Stupéfiants : Trafic de stupéfiants dont (AFD) et usage de stupéfiants.

# Services à la population



## Commerce

Hypermarché	X <a href="#">Trosly-Breuil</a> 6km
Supermarché	X <a href="#">Cuise-la-Motte</a> 6km
Superette	1
Boulangerie	X <a href="#">Montigny-Lengrain</a> 5km
Boucherie	1
Restaurant	X <a href="#">Montigny-Lengrain</a> 2km
Garage	X <a href="#">Saint-Étienne-Roilaye</a> 3km
Station-service	X <a href="#">Cuise-la-Motte</a> 5km
Banque	X <a href="#">Vic-sur-Aisne</a> 6km
La poste	X <a href="#">Chelles</a> 3km
Coiffeur	X <a href="#">Montigny-Lengrain</a> 2km
Tabac	X <a href="#">Berny-Rivière</a> 7km
Bars / discothèque	X <a href="#">Jaulzy</a> 3km
Bibliothèque	X <a href="#">Fresnoy-la-Rivière</a> 14km
Cinéma	X <a href="#">Villers-Cotterêts</a> 13km
Vétérinaire	X <a href="#">Croutoy</a> 3km



## Santé

Pharmacie	X <a href="#">Attichy</a> 5km
Hôpital	X <a href="#">Soissons</a> 19km
Laboratoire d'analyses médicales	X <a href="#">Cuise-la-Motte</a> 6km
Etablissement pour handicapé EHPA	X <a href="#">Cuise-la-Motte</a> 5km
Médecin	X <a href="#">Montigny-Lengrain</a> 5km
Dentiste	X <a href="#">Attichy</a> 5km
Chirurgien	X <a href="#">Soissons</a> 18km
Dermatologue	X <a href="#">Soissons</a> 18km
Anesthésiste	X <a href="#">Soissons</a> 18km
Gastro-entérologue	X <a href="#">Compiègne</a> 19km
Gynécologue	X <a href="#">Compiègne</a> 18km
Cancérologue	X <a href="#">Compiègne</a> 19km
Neurologue	X <a href="#">Compiègne</a> 18km
Ophthalmologue	X <a href="#">Choisy-au-Bac</a> 16km
ORL	X <a href="#">Soissons</a> 19km
Cardiologue	X <a href="#">Compiègne</a> 18km
Pédiatre	X <a href="#">Compiègne</a> 18km
Pneumologue	X <a href="#">Soissons</a> 18km
Psychologue	X <a href="#">Pierrefonds</a> 6km
Radiologue	X <a href="#">Villers-Cotterêts</a> 12km
Rhumatologue	X <a href="#">Cuise-la-Motte</a> 6km
Sage-femme	X <a href="#">Compiègne</a> 18km



## Éducation

Crèche	X <a href="#">Cuise-la-Motte</a> 5km
Ecole maternelle Public	1
Ecole maternelle Privé	X <a href="#">Soissons</a> 19km
Ecole primaire Public	X <a href="#">Chelles</a> 3km
Ecole primaire Privé	X <a href="#">Saint-Jean-aux-Bois</a> 14km
Collège Public	X <a href="#">Couloisy</a> 6km
Collège Privé	X <a href="#">Cuise-la-Motte</a> 5km
Lycée Public	X <a href="#">Villers-Cotterêts</a> 13km
Lycée Privé	X <a href="#">Cuise-la-Motte</a> 5km

([data.gouv](#)). Liste, localisation et tarifs des professionnels de santé selon les dernières parutions officielles de 2025 portant sur l'année 2024 ([opendatasoft](#)) et FINESS Extraction du Fichier des établissements selon les dernières parutions officielles de 2025 portant sur l'année 2024 ([data.gouv](#)). Adresse et géolocalisation des établissements d'enseignement du premier et second degrés selon les dernières parutions officielles de 2025 portant sur l'année 2024 ([data.education.gouv](#))

bien-dans-ma-ville.fr

## Villes autour de Hautefontaine

Ville	Habitants	Superficie	Pop densité	Pop active	Taux chômage	Revenu moyen	Prix immobilier
Croutoy	203	3 km <sup>2</sup>	68 h/km <sup>2</sup>	55.2%	4.9%	25 490 €/an	1 773 €/m <sup>2</sup>
Jaulzy (2 avis)	851	7 km <sup>2</sup>	122 h/km <sup>2</sup>	44.5%	5.2%	21 250 €/an	1 660 €/m <sup>2</sup>
Montigny-Lengrain	674	11 km <sup>2</sup>	61 h/km <sup>2</sup>	51.5%	7.3%	23 400 €/an	1 527 €/m <sup>2</sup>
Courtieux	171	2 km <sup>2</sup>	86 h/km <sup>2</sup>	46.2%	2.3%	24 380 €/an	1 425 €/m <sup>2</sup>
Chelles (1 avis)	471	9 km <sup>2</sup>	52 h/km <sup>2</sup>	50.5%	3.8%	25 440 €/an	1 807 €/m <sup>2</sup>
Mortefontaine	208	11 km <sup>2</sup>	19 h/km <sup>2</sup>	49%	6.7%	24 150 €/an	1 647 €/m <sup>2</sup>
Saint-Étienne-Roilaye (1 avis)	301	8 km <sup>2</sup>	38 h/km <sup>2</sup>	50.2%	4.3%	25 010 €/an	1 298 €/m <sup>2</sup>
Couloisy	592	3 km <sup>2</sup>	197 h/km <sup>2</sup>	50%	5.4%	20 830 €/an	1 612 €/m <sup>2</sup>
Vic-sur-Aisne	1 608	5 km <sup>2</sup>	322 h/km <sup>2</sup>	45.1%	6.8%	21 710 €/an	1 329 €/m <sup>2</sup>
Cuise-la-Motte (3 avis)	2 042	10 km <sup>2</sup>	204 h/km <sup>2</sup>	48.2%	5.5%	21 720 €/an	1 821 €/m <sup>2</sup>
Bitry	308	6 km <sup>2</sup>	51 h/km <sup>2</sup>	49.4%	3.9%	23 140 €/an	2 276 €/m <sup>2</sup>
Attichy (2 avis)	1 857	14 km <sup>2</sup>	133 h/km <sup>2</sup>	43.2%	4.6%	23 620 €/an	1 906 €/m <sup>2</sup>
Taillefontaine	257	10 km <sup>2</sup>	26 h/km <sup>2</sup>	47.1%	2.7%	24 440 €/an	1 435 €/m <sup>2</sup>
Ressons-le-Long	790	10 km <sup>2</sup>	79 h/km <sup>2</sup>	48.1%	5.9%	24 180 €/an	1 693 €/m <sup>2</sup>
Pierrefonds (1 avis)	1 877	22 km <sup>2</sup>	85 h/km <sup>2</sup>	42.8%	4%	26 570 €/an	2 213 €/m <sup>2</sup>

bien-dans-ma-ville.fr



# **Vous aimez votre ville ? Notez-la !**

Et faites-nous part de vos remarques constructives



Avec

**BIEN** dans ma **VILLE** 