



Version web

# Ville de Hautefaye

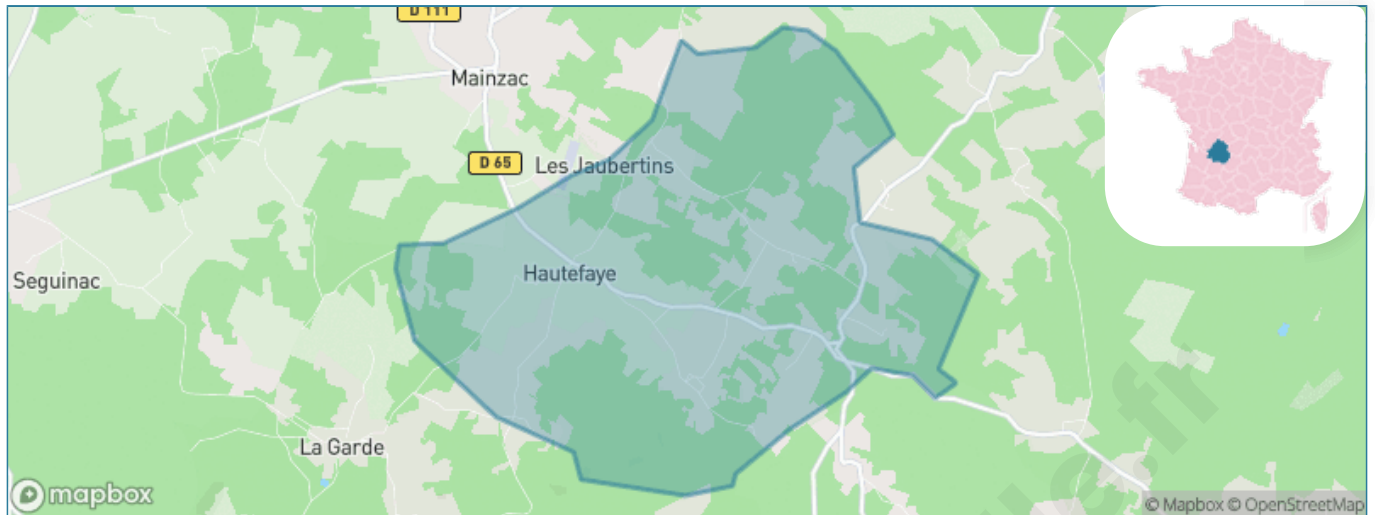
Présenté par

**BIEN** dans  
ma **VILLE** 

# Sommaire

Situation géographique .....	3
Statistiques sur la population .....	4
Evolution du nombre d'habitants .....	4
Tranche d'âge .....	5
0-14 ans .....	5
15-29 ans .....	5
30-44 ans .....	5
45-59 ans .....	5
60-74 ans .....	5
75-89 ans .....	5
90 ans et + .....	5
Activité professionnelle .....	5
Agriculteurs .....	5
Artisans, Commerçants .....	5
Cadres et sup. ....	5
Professions intermédiaires .....	5
Employé .....	5
Ouvrier .....	5
Retraité .....	5
Autres .....	5
Niveau de diplôme .....	6
Sans diplôme ou CEP .....	6
Brevet, BEPC, DNB .....	6
CAP-BEP ou équivalent .....	6
BAC ou équivalent .....	6
BAC+2 .....	6
BAC+3 ou +4 .....	6
BAC+5 ou plus .....	6
Composition des ménages .....	6
Couple sans enfant .....	6
Couple avec enfant(s) .....	6
Famille monoparentale .....	6
Colocation / Autre .....	6
Personnes seules .....	6
Profils électoraux .....	7
Premier tour .....	7
Sécurité .....	8
Evolution du nombre d'infractions .....	8
Pour comparer .....	9
Services à la population .....	10
Commerce .....	10
Éducation .....	10
Villes autour de Hautefaye .....	11

# Situation géographique



## i Informations clés

- **Région** : Nouvelle-Aquitaine
- **Département** : Dordogne
- **Code postal** : 24300
- **Superficie** : 12 km<sup>2</sup>



# Statistiques sur la population



Nombre d'habitants

**123**



Age moyen

**46 ans**



Pop active

**45.5%**



Taux chômage

**4.1%**



Pop densité

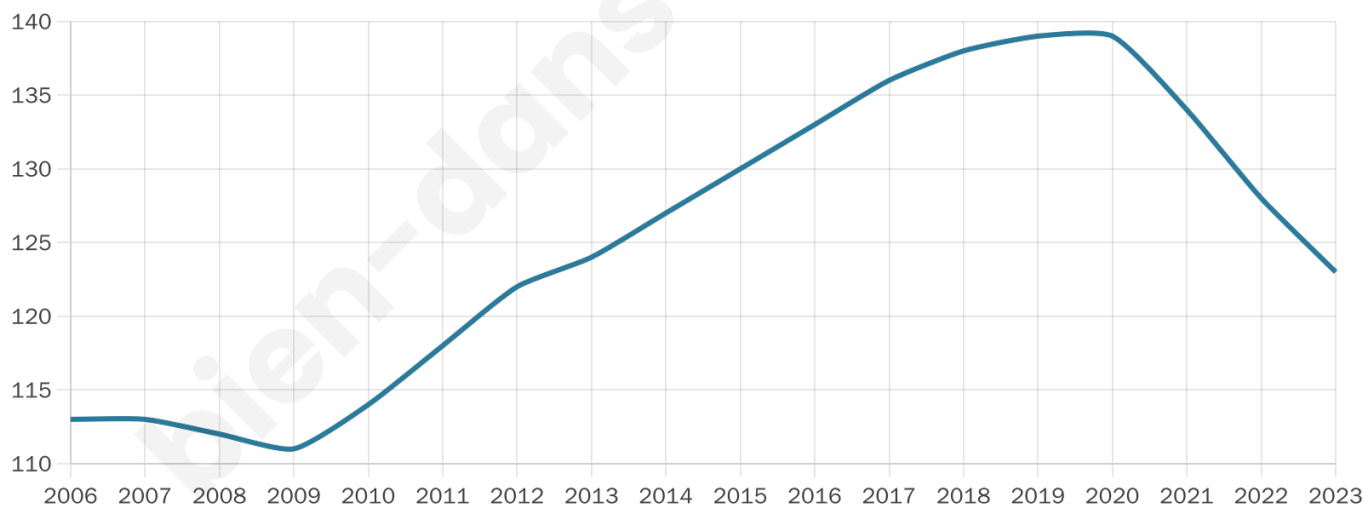
**10 h/km<sup>2</sup>**



Revenu moyen

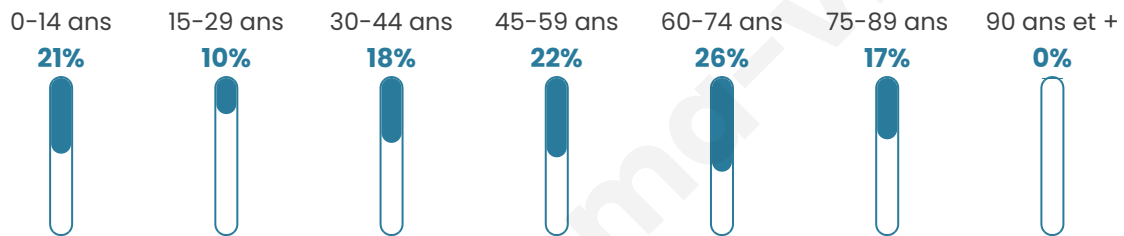
**16 480 €/an**

## Evolution du nombre d'habitants

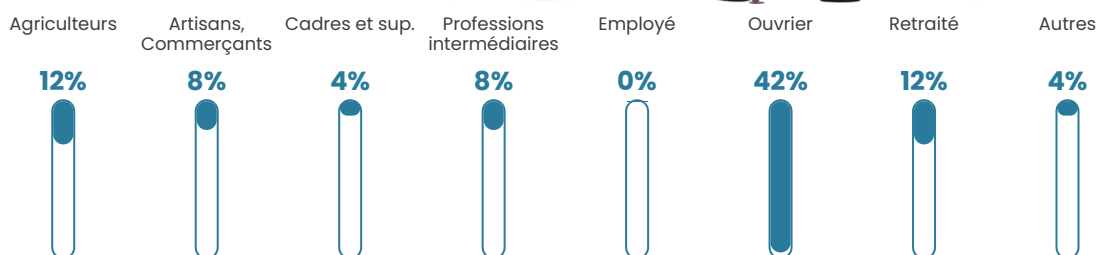


Sources : Institut national de la statistique et des études économiques (insee) selon Les dernières parutions officielles de 2024 portant sur les années 2020, 2021 et 2022.


## Tranche d'âge




## Activité professionnelle



## Niveau de diplôme















## Composition des ménages



# Profils électoraux



## Premier tour

	Marine LE PEN	40.85 %
	Emmanuel MACRON	22.54 %
	Jean-Luc MÉLENCHON	15.49 %
	Jean LASSALLE	8.45 %
	Valérie PÉCRESSE	5.63 %
	Fabien ROUSSEL	2.82 %
	Anne HIDALGO	2.82 %
	Yannick JADOT	1.41 %
	Nathalie ARTHAUD	0.00 %
	Éric ZEMMOUR	0.00 %
	Philippe POUTOU	0.00 %
	Nicolas DUPONT-AIGNAN	0.00 %

### 91 inscrits

Participation : 86.81%  
Votes blancs : 5.06%  
Votes nuls : 5.06%

## Second tour

	Emmanuel MACRON	44,44 %
	Marine LE PEN	55,56 %

### 91 inscrits

Participation : 86.81%  
Votes blancs : 1.27%  
Votes nuls : 7.59%

# Sécurité



Agressions physiques / sexuelles

0



Cambriolages

0



Vols / dégradations

0



Stupéfiants

0

## Evolution du nombre d'infractions



## Pour comparer

(en proportion du nombre d'habitants)

■ Ville ■ Département ■ Région



Sources : Bases statistiques communale, départementale et régionale de la délinquance enregistrée par la police et la gendarmerie nationales selon les dernières parutions officielles de 2025 portant sur l'année 2024 ([data.gouv](https://data.gouv.fr)).

Agressions physiques / sexuelles : Violences sexuelles, coups et blessures volontaires intrafamiliaux, coups et blessures volontaires, autres coups, blessures volontaires et vols violents sans arme.

Cambriolages : Cambriolages de logements.

Vols : Vols avec armes, vols d'accessoires sur véhicules, vols dans les véhicules, vols de véhicules, vols sans violence contre des personnes, destructions, dégradations volontaires et escroqueries.

Stupéfiants : Trafic de stupéfiants dont (AFD) et usage de stupéfiants.

# Services à la population



## Commerce

Hypermarché	X <a href="#">Nontron</a> 14km
Supermarché	X <a href="#">Javerlhac-et-la-Chapelle-Saint-Robert</a> 10km
Superette	X <a href="#">Charras</a> 6km
Boulangerie	X <a href="#">Charras</a> 6km
Boucherie	X <a href="#">Bussière-Badil</a> 13km
Restaurant	X <a href="#">Mareuil en Périgord</a> 3km
Garage	X <a href="#">Charras</a> 5km
Station-service	X <a href="#">Mareuil en Périgord</a> 10km
Banque	X <a href="#">Marthon</a> 9km
La poste	X <a href="#">Grassac</a> 9km
Coiffeur	X <a href="#">Mareuil en Périgord</a> 1km
Tabac	X <a href="#">Marthon</a> 9km
Bars / discothèque	X <a href="#">Charras</a> 6km
Bibliothèque	X <a href="#">Ronsenac</a> 19km
Cinéma	X <a href="#">Marthon</a> 9km
Vétérinaire	X <a href="#">Mareuil en Périgord</a> 10km



## Santé

Pharmacie	X <a href="#">Javerlhac-et-la-Chapelle-Saint-Robert</a> 7km
Hôpital	X <a href="#">Angoulême</a> 29km
Laboratoire d'analyses médicales	X <a href="#">Nontron</a> 14km
Etablissement pour handicapé	X <a href="#">Nontron</a> 14km
EHPA	X <a href="#">Mareuil en Périgord</a> 9km
Médecin	X <a href="#">Javerlhac-et-la-Chapelle-Saint-Robert</a> 7km
Dentiste	X <a href="#">Marthon</a> 9km
Chirurgien	X <a href="#">Saint-Pardoux-la-Rivière</a> 21km
Dermatologue	X <a href="#">La Rochefoucauld-en-Angoumois</a> 24km
Anesthésiste	X <a href="#">Soyaux</a> 25km
Gastro-entérologue	X <a href="#">Soyaux</a> 25km
Gynécologue	X <a href="#">Soyaux</a> 25km
Cancérologue	X <a href="#">Périgueux</a> 43km
Neurologue	X <a href="#">Saint-Michel</a> 30km
Ophtalmologue	X <a href="#">Nontron</a> 14km
ORL	X <a href="#">Angoulême</a> 29km
Cardiologue	X <a href="#">Soyaux</a> 25km
Pédiatre	X <a href="#">Soyaux</a> 25km
Pneumologue	X <a href="#">Nontron</a> 14km
Psychologue	X <a href="#">Angoulême</a> 27km
Radiologue	X <a href="#">La Rochefoucauld-en-Angoumois</a> 24km
Rhumatologue	X <a href="#">Montignac-Charente</a> 39km
Sage-femme	X <a href="#">Nontron</a> 14km



## Éducation

Crèche	X <a href="#">Grassac</a> 9km
Ecole maternelle Public	X <a href="#">Nontron</a> 14km
Ecole maternelle Privé	X <a href="#">Marsac</a> 38km
Ecole primaire Public	X <a href="#">Mareuil en Périgord</a> 4km
Ecole primaire Privé	X <a href="#">Champs-Romain</a> 23km
Collège Public	X <a href="#">Mareuil en Périgord</a> 10km
Collège Privé	X <a href="#">La Rochefoucauld-en-Angoumois</a> 25km
Lycée Public	X <a href="#">Nontron</a> 14km
Lycée Privé	X <a href="#">Angoulême</a> 28km

Sources : Base Sirene des entreprises et de leurs établissements selon les dernières parutions officielles de 2025 portant sur l'année 2024 ([data.gouv](#)). Liste, localisation et tarifs des professionnels de santé selon les dernières parutions officielles de 2025 portant sur l'année 2024 ([opendatasoft](#)) et FINISS Extraction du Fichier des établissements selon les dernières parutions officielles de 2025 portant sur l'année 2024 ([data.gouv](#)). Adresse et géolocalisation des établissements d'enseignement du premier et second degrés selon les dernières parutions officielles de 2025 portant sur l'année 2024 ([data.education.gouv](#))

## Villes autour de Hautefaye

Ville	Habitants	Superficie	Pop densité	Pop active	Taux chômage	Revenu moyen	Prix immobilier
Mainzac	125	11 km <sup>2</sup>	11 h/km <sup>2</sup>	43.2%	0.8%	21 030 €/an	1 019 €/m <sup>2</sup>
Connezac	79	5 km <sup>2</sup>	16 h/km <sup>2</sup>	36.7%	7.6%	NC	1 020 €/m <sup>2</sup>
Charras	346	15 km <sup>2</sup>	23 h/km <sup>2</sup>	43.9%	3.8%	21 180 €/an	1 396 €/m <sup>2</sup>
Souffrignac	150	9 km <sup>2</sup>	17 h/km <sup>2</sup>	40%	1.3%	20 110 €/an	1 169 €/m <sup>2</sup>
Rudeau-Ladosse	154	13 km <sup>2</sup>	12 h/km <sup>2</sup>	27.9%	5.8%	19 740 €/an	556 €/m <sup>2</sup>
Combiers	128	24 km <sup>2</sup>	5 h/km <sup>2</sup>	41.4%	7%	19 710 €/an	1 898 €/m <sup>2</sup>
Javerlhac-et-la-Chapelle-Saint-Robert (1 avis)	830	29 km <sup>2</sup>	29 h/km <sup>2</sup>	42.7%	4.9%	19 930 €/an	794 €/m <sup>2</sup>
Feuillade	283	21 km <sup>2</sup>	13 h/km <sup>2</sup>	41%	2.5%	19 960 €/an	1 858 €/m <sup>2</sup>
Sainte-Croix-de-Mareuil	144	11 km <sup>2</sup>	13 h/km <sup>2</sup>	44.4%	9%	20 320 €/an	885 €/m <sup>2</sup>
Varaignes (1 avis)	358	16 km <sup>2</sup>	22 h/km <sup>2</sup>	41.3%	5%	21 480 €/an	912 €/m <sup>2</sup>
Grassac	308	28 km <sup>2</sup>	11 h/km <sup>2</sup>	44.5%	5.5%	21 580 €/an	810 €/m <sup>2</sup>
Lussas-et-Nontronneau	283	22 km <sup>2</sup>	13 h/km <sup>2</sup>	42.8%	3.9%	20 130 €/an	905 €/m <sup>2</sup>
Teyjat	271	17 km <sup>2</sup>	16 h/km <sup>2</sup>	37.3%	2.6%	18 360 €/an	2 025 €/m <sup>2</sup>
Mareuil en Périgord (2 avis)	2 326	150 km <sup>2</sup>	16 h/km <sup>2</sup>	38.9%	4.2%	20 410 €/an	922 €/m <sup>2</sup>
Marthon	554	12 km <sup>2</sup>	46 h/km <sup>2</sup>	43.3%	4.9%	20 730 €/an	1 164 €/m <sup>2</sup>

bien-dans-ma-ville.fr



# Vous aimez votre ville ? Notez-la !

Et faites-nous part de vos remarques constructives



Avec

**BIEN** dans ma **VILLE** 