



Version web

Ville de Haute-Rivoire

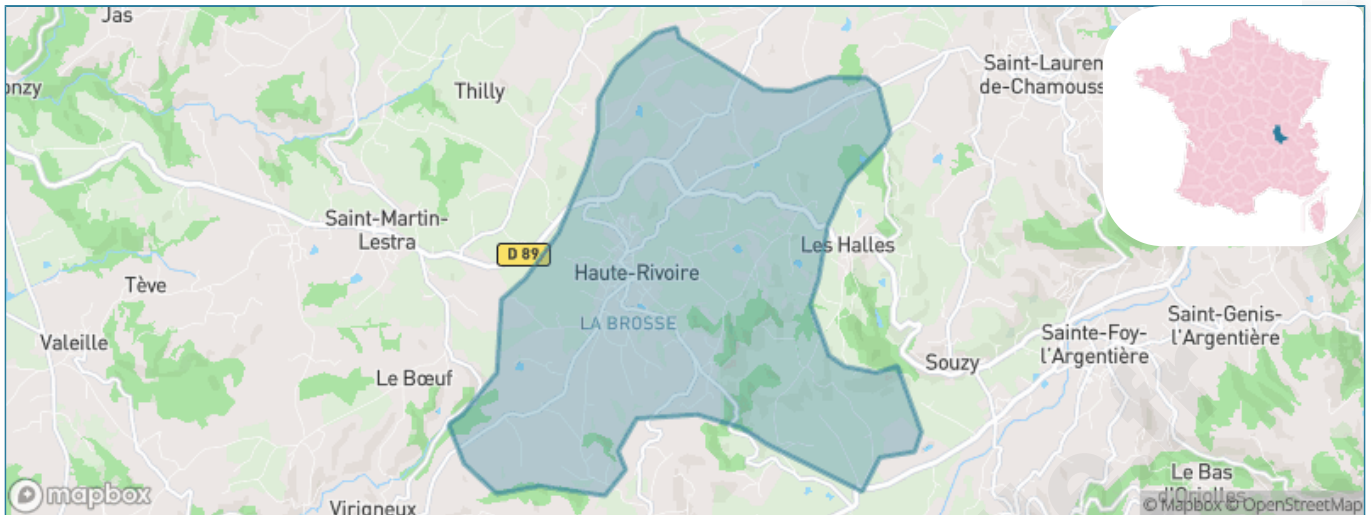
Présenté par

BIEN dans
ma **VILLE** 

Sommaire

Situation géographique	3
Statistiques sur la population	4
Evolution du nombre d'habitants	4
Tranche d'âge	5
0-14 ans	5
15-29 ans	5
30-44 ans	5
45-59 ans	5
60-74 ans	5
75-89 ans	5
90 ans et +	5
Activité professionnelle	5
Agriculteurs	5
Artisans, Commerçants	5
Cadres et sup.	5
Professions intermédiaires	5
Employé	5
Ouvrier	5
Retraité	5
Autres	5
Niveau de diplôme	6
Sans diplôme ou CEP	6
Brevet, BEPC, DNB	6
CAP-BEP ou équivalent	6
BAC ou équivalent	6
BAC+2	6
BAC+3 ou +4	6
BAC+5 ou plus	6
Composition des ménages	6
Couple sans enfant	6
Couple avec enfant(s)	6
Famille monoparentale	6
Colocation / Autre	6
Personnes seules	6
Profil électoraux	7
Premier tour	7
Sécurité	8
Evolution du nombre d'infractions	8
Pour comparer	9
Services à la population	10
Commerce	10
Éducation	10
Villes autour de Haute-Rivoire	11
Avis sur la ville de Haute-Rivoire	12
Moyenne par critère	12
Villes autour de Haute-Rivoire	12
Répartition des avis par note	12
Répartition des avis par note	12

Situation géographique



i Informations clés

- **Région** : Auvergne-Rhône-Alpes
- **Département** : Rhône
- **Code postal** : 69610
- **Superficie** : 20 km²



RHÔNE
LE DÉPARTEMENT

Statistiques sur la population



Nombre d'habitants

1 430



Age moyen

42 ans



Pop active

46.6%



Taux chômage

5.6%



Pop densité

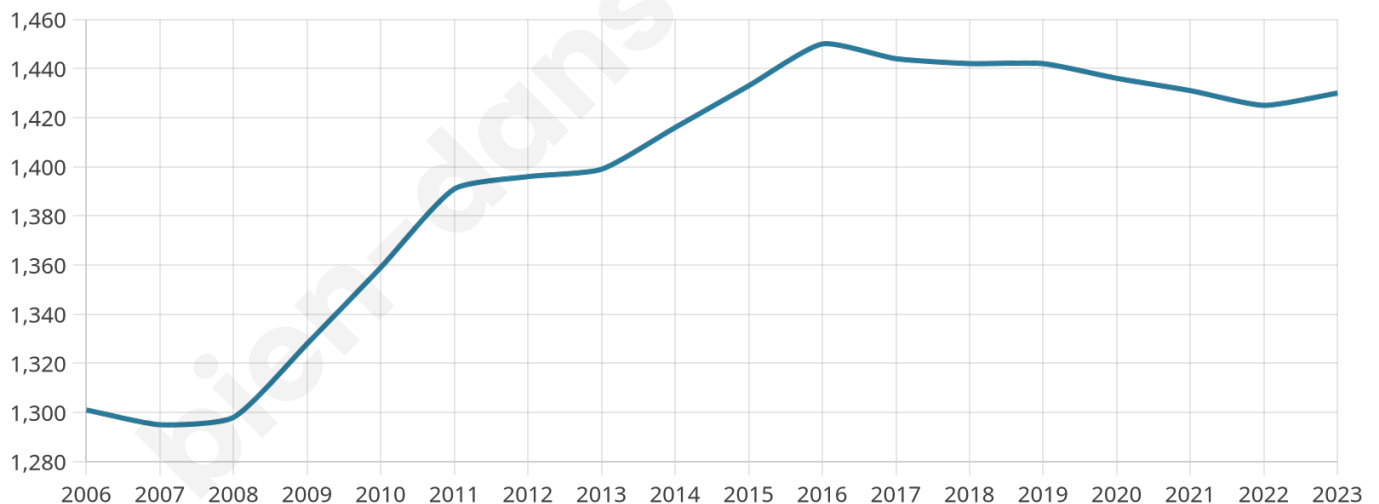
72 h/km²



Revenu moyen

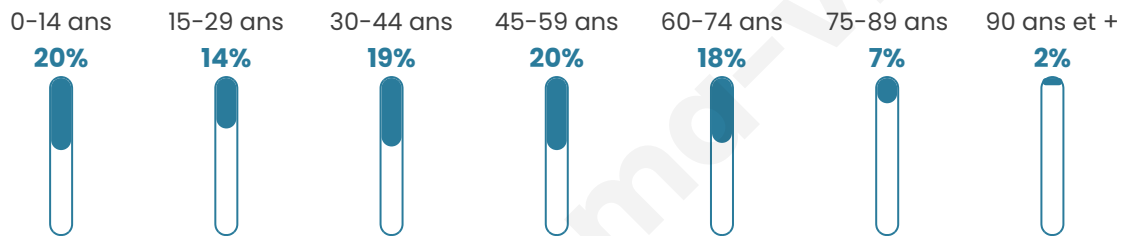
22 560 €/an

Evolution du nombre d'habitants

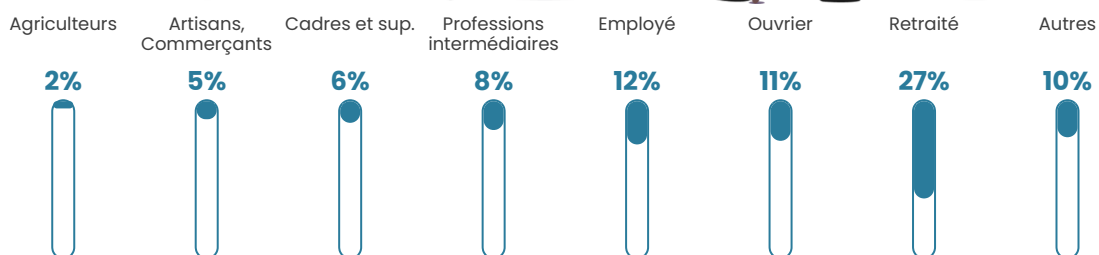


Sources : Institut national de la statistique et des études économiques (insee) selon Les dernières parutions officielles de 2024 portant sur les années 2020, 2021 et 2022.


Tranche d'âge




Activité professionnelle



Niveau de diplôme















Composition des ménages



Profils électoraux

Premier tour

	Marine LE PEN	31.20 %
	Emmanuel MACRON	22.38 %
	Jean-Luc MÉLENCHON	14.45 %
	Éric ZEMMOUR	8.31 %
	Valérie PÉCRESSE	4.99 %
	Nicolas DUPONT-AIGNAN	4.73 %
	Jean LASSALLE	4.09 %
	Yannick JADOT	3.84 %
	Anne HIDALGO	2.94 %
	Fabien ROUSSEL	2.05 %
	Philippe POUTOU	0.64 %
	Nathalie ARTHAUD	0.38 %



984 inscrits

Participation : 80.59%

Votes blancs : 1.13%

Votes nuls : 0.25%

Second tour

	Emmanuel MACRON	44,41 %
	Marine LE PEN	55,59 %

988 inscrits

Participation : 78.64%

Votes blancs : 6.44%

Votes nuls : 1.42%

Sécurité



Agressions physiques / sexuelles

0



Cambriolages

0



Vols / dégradations

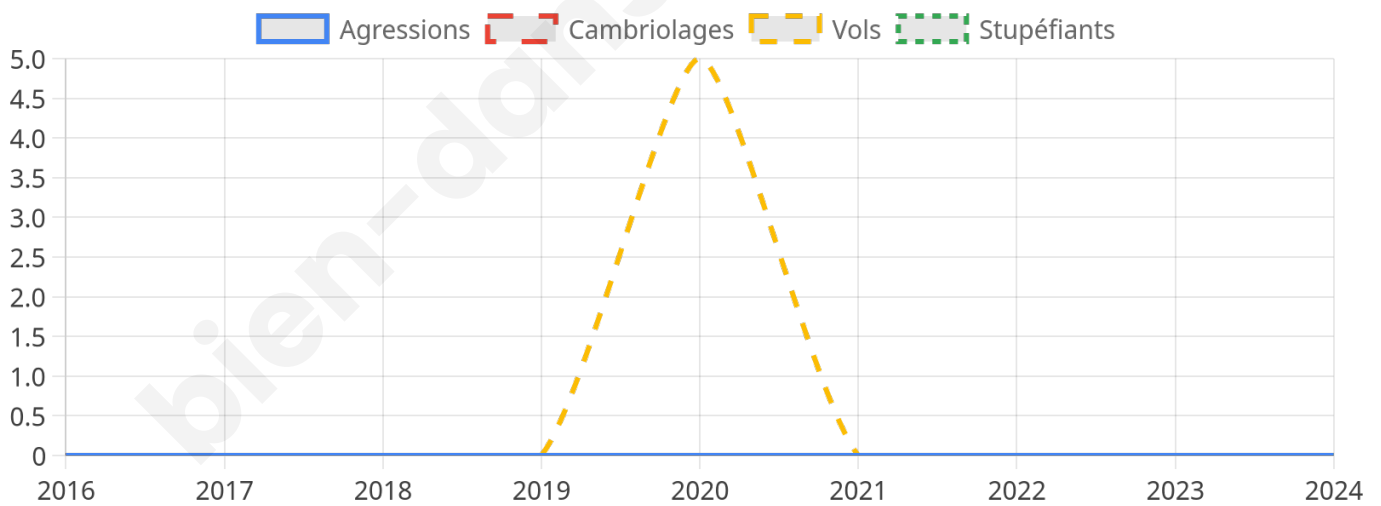
0



Stupéfiants

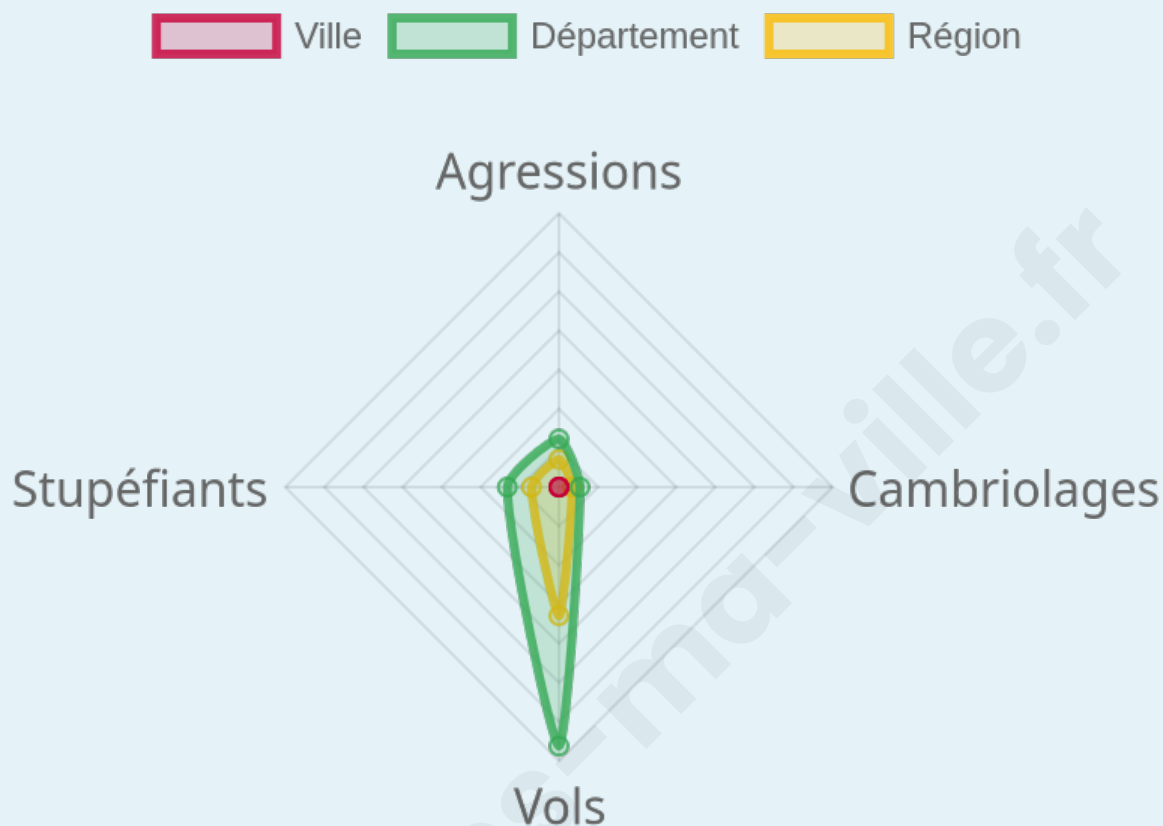
0

Evolution du nombre d'infractions



Pour comparer

(en proportion du nombre d'habitants)



Sources : Bases statistiques communale, départementale et régionale de la délinquance enregistrée par la police et la gendarmerie nationales selon les dernières parutions officielles de 2025 portant sur l'année 2024 ([data.gouv](https://data.gouv.fr)).

Agressions physiques / sexuelles : Violences sexuelles, coups et blessures volontaires intrafamiliaux, coups et blessures volontaires, autres coups, blessures volontaires et vols violents sans arme.

Cambriolages : Cambriolages de logements.

Vols : Vols avec armes, vols d'accessoires sur véhicules, vols dans les véhicules, vols de véhicules, vols sans violence contre des personnes, destructions, dégradations volontaires et escroqueries.

Stupéfiants : Trafic de stupéfiants dont (AFD) et usage de stupéfiants.

Services à la population



Commerce

Hypermarché	X Souzy 5km
Supermarché	X Sainte-Foy-l'Argentière 6km
Superette	1
Boulangerie	1
Boucherie	1
Restaurant	2
Garage	3
Station-service	X Souzy 4km
Banque	X Sainte-Foy-l'Argentière 6km
La poste	1
Coiffeur	1
Tabac	X Saint-Laurent-de-Chamousset 6km
Bars / discothèque	1
Bibliothèque	X Saint-Laurent-de-Chamousset 6km
Cinéma	X Panissières 10km
Vétérinaire	X Saint-Martin-Lestra 4km



Santé

Pharmacie	1
Hôpital	X Feurs 14km
Laboratoire d'analyses médicales	X Sainte-Foy-l'Argentière 5km
Etablissement pour handicapé	2
EHPA	1
Médecin	X Saint-Martin-Lestra 4km
Dentiste	X Saint-Laurent-de-Chamousset 6km
Chirurgien	X Feurs 14km
Dermatologue	X Saint-Galmier 16km
Anesthésiste	X Mornand-en-Forez 22km
Gastro-entérologue	X Maringes 7km
Gynécologue	X Feurs 14km
Cancérologue	X Lyon 31km
Neurologue	X Mornant 24km
Ophthalmologue	X Saint-Martin-en-Haut 14km
ORL	X L'Arbresle 21km
Cardiologue	X Saint-Galmier 15km
Pédiatre	X Feurs 14km
Pneumologue	X Craponne 25km
Psychologue	X Saint-Galmier 15km
Radiologue	X L'Arbresle 22km
Rhumatologue	X L'Arbresle 21km
Sage-femme	X Saint-Laurent-de-Chamousset 6km



Éducation

Crèche	X Saint-Martin-Lestra 4km
Ecole maternelle Public	X Sainte-Foy-l'Argentière 6km
Ecole maternelle Privé	X Montbrison 29km
Ecole primaire Public	1
Ecole primaire Privé	X Saint-Martin-Lestra 4km
Collège Public	X Sainte-Foy-l'Argentière 6km
Collège Privé	X Saint-Laurent-de-Chamousset 6km
Lycée Public	X Chazelles-sur-Lyon 9km
Lycée Privé	X Chazelles-sur-Lyon 9km

Sources : Base Sirene des entreprises et de leurs établissements selon les dernières parutions officielles de 2025 portant sur l'année 2024 ([data.gouv](#)). Liste, localisation et tarifs des professionnels de santé selon les dernières parutions officielles de 2025 portant sur l'année 2024 ([opendatasoft](#)) et FINISS Extraction du Fichier des établissements selon les dernières parutions officielles de 2025 portant sur l'année 2024 ([data.gouv](#)). Adresse et géolocalisation des établissements d'enseignement du premier et second degrés selon les dernières parutions officielles de 2025 portant sur l'année 2024 ([data.education.gouv](#))

Villes autour de Haute-Rivoire

Ville	Habitants	Superficie	Pop densité	Pop active	Taux chômage	Revenu moyen	Prix immobilier
Les Halles	472	3 km ²	157 h/km ²	52.8%	3.8%	22 970 €/an	1 696 €/m ²
Saint-Martin-Lestra (1 avis)	947	16 km ²	59 h/km ²	49.6%	3.6%	21 800 €/an	1 186 €/m ²
Meys	861	14 km ²	62 h/km ²	50.3%	2.7%	22 000 €/an	1 985 €/m ²
Souzy (1 avis)	763	5 km ²	153 h/km ²	51.4%	4.1%	22 510 €/an	1 879 €/m ²
Saint-Clément-les-Places	684	12 km ²	57 h/km ²	52.5%	4.4%	23 090 €/an	1 117 €/m ²
Saint-Barthélemy-Lestra	679	11 km ²	62 h/km ²	49.2%	1.9%	22 140 €/an	1 458 €/m ²
Essertines-en-Donzy	477	7 km ²	68 h/km ²	48.6%	3.8%	22 850 €/an	972 €/m ²
Virigneux	618	11 km ²	56 h/km ²	55.5%	3.1%	23 290 €/an	1 671 €/m ²
Saint-Laurent-de-Chamousset (2 avis)	2 017	17 km ²	119 h/km ²	42.8%	2.7%	24 060 €/an	1 958 €/m ²
Sainte-Foy-l'Argentière	1 312	1 km ²	1 312 h/km ²	42.8%	5.2%	20 920 €/an	2 603 €/m ²
Chambost-Longessaigne	930	15 km ²	62 h/km ²	44.7%	4%	21 860 €/an	1 383 €/m ²
Grézieu-le-Marché	834	11 km ²	76 h/km ²	51.3%	3%	22 700 €/an	1 742 €/m ²
Vailleille	675	16 km ²	42 h/km ²	47.1%	3%	23 430 €/an	1 619 €/m ²
Jas	243	6 km ²	41 h/km ²	46.5%	5.8%	22 800 €/an	1 632 €/m ²
Aveize	1 110	16 km ²	69 h/km ²	47%	1.5%	22 620 €/an	2 089 €/m ²

Avis sur la ville de Haute-Rivoire



Moyenne par critère



Villes autour de Haute-Rivoire

Ville	Note globale	Sécurité	Éducation	Sport Loisir	Environnement	Vie pratique
Les Halles	-	-	-	-	-	-
Saint-Martin-Lestra (1 avis)	3.8	4.0	4.0	4.0	4.0	3.0
Meys	-	-	-	-	-	-
Souzy (1 avis)	4.8	4.0	5.0	5.0	5.0	5.0
Saint-Clément-les-Places	-	-	-	-	-	-
Saint-Barthélemy-Lestra	-	-	-	-	-	-
Essertines-en-Donzy	-	-	-	-	-	-
Virigneux	-	-	-	-	-	-
Saint-Laurent-de-Chamousset (2 avis)	4.3	4.0	4.5	4.5	4.0	4.5
Sainte-Foy-l'Argentière	-	-	-	-	-	-
Chambost-Longessaigne	-	-	-	-	-	-
Grézieu-le-Marché	-	-	-	-	-	-
Vaille	-	-	-	-	-	-
Jas	-	-	-	-	-	-
Aveize	-	-	-	-	-	-



Vous aimez votre ville ? Notez-la !

Et faites-nous part de vos remarques constructives



Avec

BIEN dans ma **VILLE** 