



Version web

# Ville de Haut-Bocage

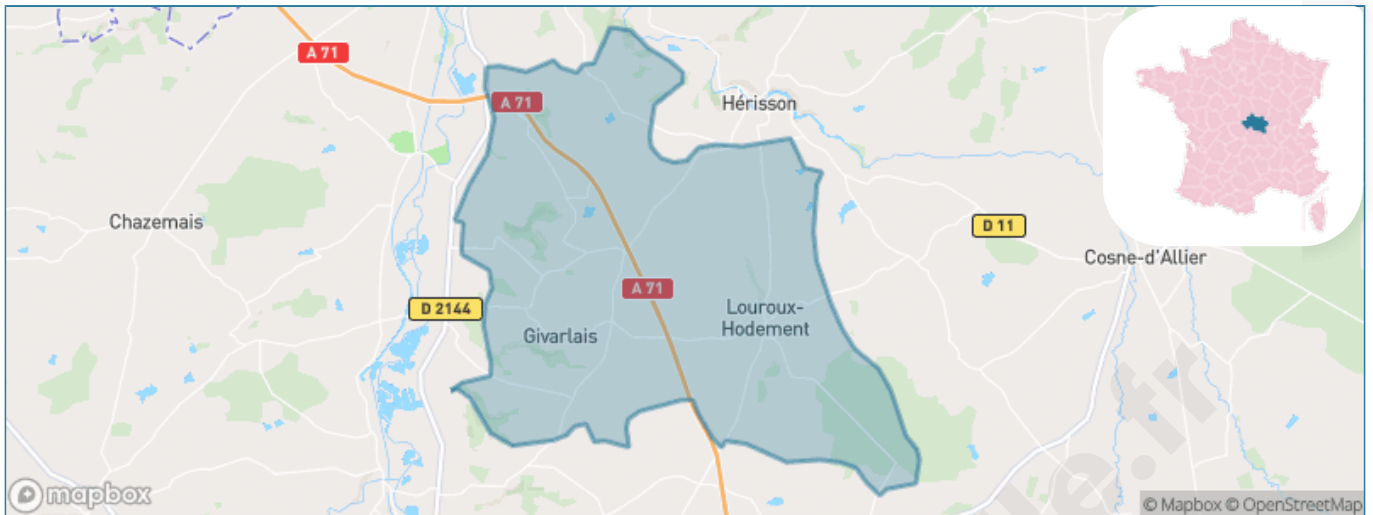
Présenté par

**BIEN** dans  
ma **VILLE** 

# Sommaire

Situation géographique .....	3
Statistiques sur la population .....	4
Evolution du nombre d'habitants .....	4
Tranche d'âge .....	5
0-14 ans .....	5
15-29 ans .....	5
30-44 ans .....	5
45-59 ans .....	5
60-74 ans .....	5
75-89 ans .....	5
90 ans et + .....	5
Activité professionnelle .....	5
Agriculteurs .....	5
Artisans, Commerçants .....	5
Cadres et sup. ....	5
Professions intermédiaires .....	5
Employé .....	5
Ouvrier .....	5
Retraité .....	5
Autres .....	5
Niveau de diplôme .....	6
Sans diplôme ou CEP .....	6
Brevet, BEPC, DNB .....	6
CAP-BEP ou équivalent .....	6
BAC ou équivalent .....	6
BAC+2 .....	6
BAC+3 ou +4 .....	6
BAC+5 ou plus .....	6
Composition des ménages .....	6
Couple sans enfant .....	6
Couple avec enfant(s) .....	6
Famille monoparentale .....	6
Colocation / Autre .....	6
Personnes seules .....	6
Profils électoraux .....	7
Premier tour .....	7
Sécurité .....	8
Evolution du nombre d'infractions .....	8
Pour comparer .....	9
Services à la population .....	10
Commerce .....	10
Éducation .....	10
Villes autour de Haut-Bocage .....	11

# Situation géographique



## i Informations clés

- **Région** : Auvergne-Rhône-Alpes
- **Département** : Allier
- **Code postal** : 03190
- **Superficie** : 70 km<sup>2</sup>



# Statistiques sur la population



Nombre d'habitants

**841**



Age moyen

**45 ans**



Pop active

**52.1%**



Taux chômage

**12.6%**



Pop densité

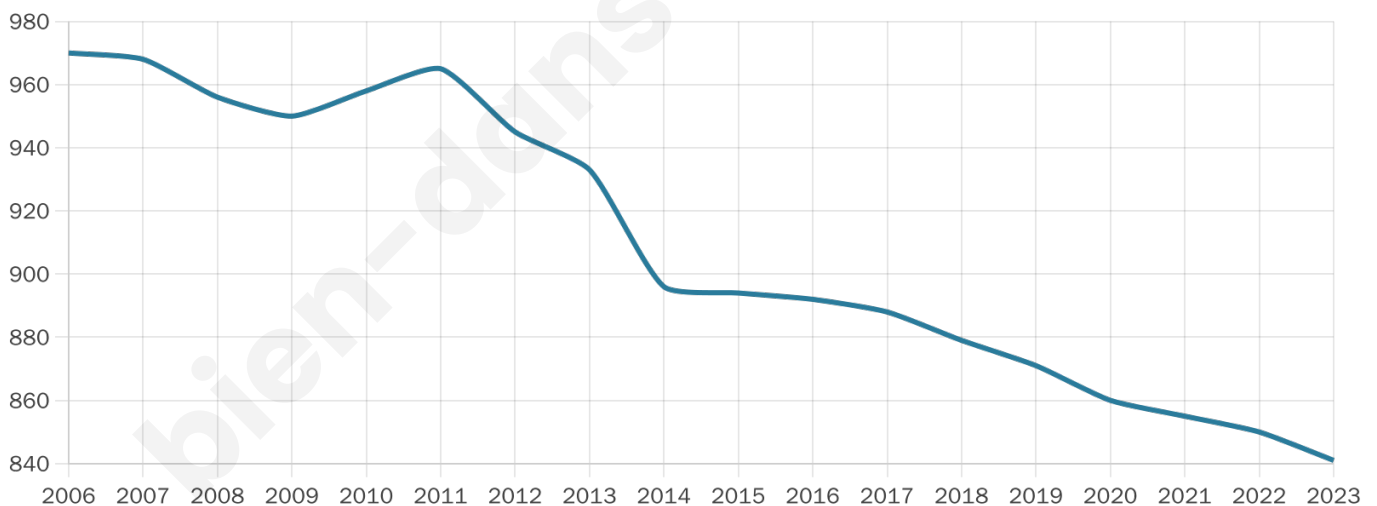
**12 h/km<sup>2</sup>**



Revenu moyen

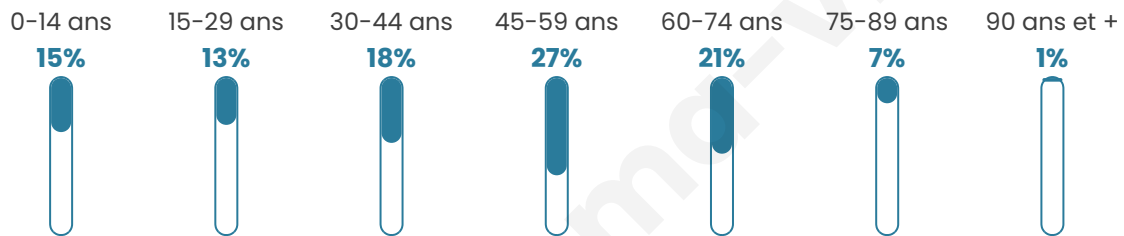
**20 780 €/an**

## Evolution du nombre d'habitants

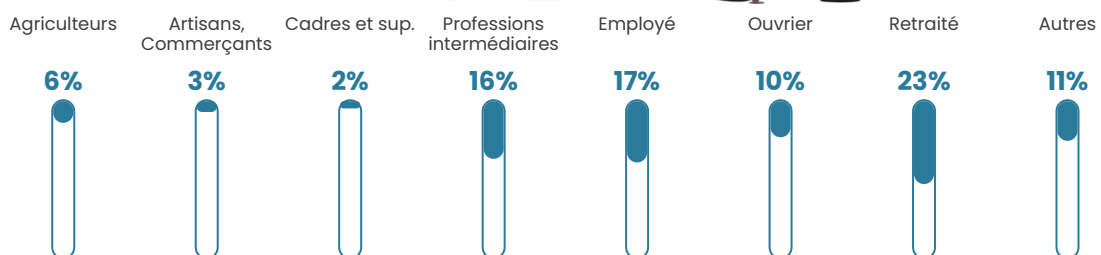


Sources : Institut national de la statistique et des études économiques (insee) selon Les dernières parutions officielles de 2024 portant sur les années 2020, 2021 et 2022.


## Tranche d'âge




## Activité professionnelle



## Niveau de diplôme














## Composition des ménages



# Profils électoraux



## Premier tour

	Marine LE PEN	26.42 %
	Emmanuel MACRON	22.56 %
	Jean-Luc MÉLENCHON	16.46 %
	Éric ZEMMOUR	7.93 %
	Jean LASSALLE	6.50 %
	Yannick JADOT	4.88 %
	Valérie PÉCRESE	4.67 %
	Fabien ROUSSEL	3.66 %
	Nicolas DUPONT-AIGNAN	3.25 %
	Nathalie ARTHAUD	1.22 %
	Anne HIDALGO	1.22 %
	Philippe POUTOU	1.22 %

### 651 inscrits

Participation : 78.8%  
Votes blancs : 3.31%  
Votes nuls : 0.78%

## Second tour

	Emmanuel MACRON	48,21 %
	Marine LE PEN	51,79 %

### 651 inscrits

Participation : 77.11%  
Votes blancs : 6.77%  
Votes nuls : 4.38%

# Sécurité



Agressions physiques / sexuelles

0



Cambriolages

0



Vols / dégradations

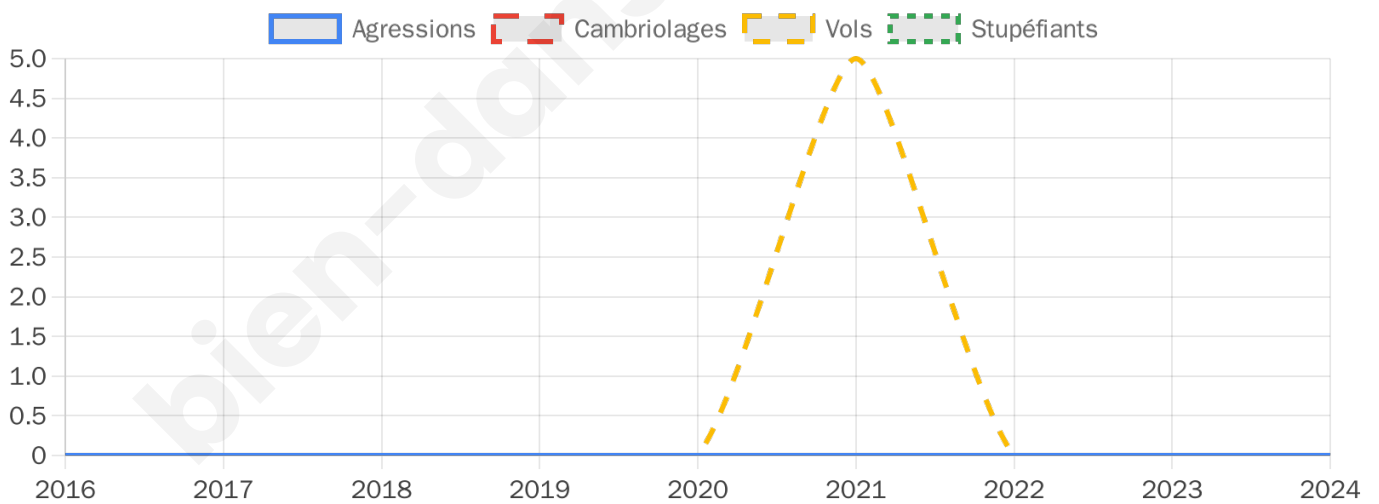
0



Stupéfiants

0

## Evolution du nombre d'infractions



## Pour comparer

(en proportion du nombre d'habitants)



Sources : Bases statistiques communale, départementale et régionale de la délinquance enregistrée par la police et la gendarmerie nationales selon les dernières parutions officielles de 2025 portant sur l'année 2024 ([data.gouv](https://data.gouv.fr)).

Agressions physiques / sexuelles : Violences sexuelles, coups et blessures volontaires intrafamiliaux, coups et blessures volontaires, autres coups, blessures volontaires et vols violents sans arme.

Cambriolages : Cambriolages de logements.

Vols : Vols avec armes, vols d'accessoires sur véhicules, vols dans les véhicules, vols de véhicules, vols sans violence contre des personnes, destructions, dégradations volontaires et escroqueries.

Stupéfiants : Trafic de stupéfiants dont (AFD) et usage de stupéfiants.

# Services à la population



## Commerce

Hypermarché	X <u>Domérat</u> 14km
Supermarché	X <u>Vallon-en-Sully</u> 6km
Superette	<b>1</b>
Boulangerie	<b>2</b>
Boucherie	X <u>Venas</u> 9km
Restaurant	X <u>Reugny</u> 3km
Garage	X <u>Reugny</u> 3km
Station-service	X <u>Vallon-en-Sully</u> 7km
Banque	X <u>Vallon-en-Sully</u> 7km
La poste	X <u>Chazemais</u> 8km
Coiffeur	<b>1</b>
Tabac	X <u>Hérisson</u> 6km
Bars / discothèque	X <u>Hérisson</u> 6km
Bibliothèque	X <u>Cosne-d'Allier</u> 14km
Cinéma	X <u>Montluçon</u> 16km
Vétérinaire	X <u>Vallon-en-Sully</u> 7km



## Santé

Pharmacie	X <u>Estivareilles</u> 7km
Hôpital	X <u>Saint-Angel</u> 14km
Laboratoire d'analyses médicales	X <u>Montluçon</u> 15km
Etablissement pour handicapé	X <u>Villefranche-d'Allier</u> 15km
EHPA	X <u>Hérisson</u> 6km
Médecin	<b>1</b>
Dentiste	X <u>Vallon-en-Sully</u> 7km
Chirurgien	X <u>Désertines</u> 15km
Dermatologue	X <u>Estivareilles</u> 7km
Anesthésiste	X <u>Désertines</u> 15km
Gastro-entérologue	X <u>Montluçon</u> 15km
Gynécologue	X <u>Montluçon</u> 16km
Cancérologue	X <u>Nevers</u> 69km
Neurologue	X <u>Montluçon</u> 15km
Ophthalmologue	X <u>Montluçon</u> 16km
ORL	X <u>Estivareilles</u> 7km
Cardiologue	X <u>Montluçon</u> 15km
Pédiatre	X <u>Fourchambault</u> 68km
Pneumologue	X <u>Désertines</u> 15km
Psychologue	X <u>Montluçon</u> 16km
Radiologue	X <u>Montluçon</u> 15km
Rhumatologue	X <u>Montluçon</u> 15km
Sage-femme	X <u>Désertines</u> 14km



## Éducation

Crèche	X <u>Épineuil-le-Fleuriel</u> 10km
Ecole maternelle Public	<b>1</b>
Ecole maternelle Privé	X <u>Bourges</u> 69km
Ecole primaire Public	<b>2</b>
Ecole primaire Privé	X <u>Montluçon</u> 16km
Collège Public	X <u>Vallon-en-Sully</u> 7km
Collège Privé	X <u>Montluçon</u> 16km
Lycée Public	X <u>Montluçon</u> 15km
Lycée Privé	X <u>Montluçon</u> 16km

Sources : Base Sirene des entreprises et de leurs établissements selon les dernières parutions officielles de 2025 portant sur l'année 2024 ([data.gouv](#)). Liste, localisation et tarifs des professionnels de santé selon les dernières parutions officielles de 2025 portant sur l'année 2024 ([opendatasoft](#)) et FINISS Extraction du Fichier des établissements selon les dernières parutions officielles de 2025 portant sur l'année 2024 ([data.gouv](#)). Adresse et géolocalisation des établissements d'enseignement du premier et second degrés selon les dernières parutions officielles de 2025 portant sur l'année 2024 ([data.education.gouv](#))

## Villes autour de Haut-Bocage

Ville	Habitants	Superficie	Pop densité	Pop active	Taux chômage	Revenu moyen	Prix immobilier
Reugny	266	7 km <sup>2</sup>	38 h/km <sup>2</sup>	40.2%	3.4%	22 020 €/an	1 001 €/m <sup>2</sup>
Nassigny	194	18 km <sup>2</sup>	11 h/km <sup>2</sup>	50%	8.8%	21 980 €/an	1 459 €/m <sup>2</sup>
Hérisson (1 avis)	555	32 km <sup>2</sup>	17 h/km <sup>2</sup>	36.9%	4.7%	21 930 €/an	634 €/m <sup>2</sup>
Vaux	1 165	18 km <sup>2</sup>	65 h/km <sup>2</sup>	48.6%	4.4%	22 840 €/an	1 161 €/m <sup>2</sup>
Vallon-en-Sully (1 avis)	1 457	38 km <sup>2</sup>	38 h/km <sup>2</sup>	39.5%	3.8%	20 790 €/an	762 €/m <sup>2</sup>
Audes (2 avis)	402	28 km <sup>2</sup>	14 h/km <sup>2</sup>	48.8%	3.7%	21 230 €/an	879 €/m <sup>2</sup>
Estivareilles	1 119	11 km <sup>2</sup>	102 h/km <sup>2</sup>	44.1%	3.1%	23 010 €/an	1 148 €/m <sup>2</sup>
Venas	217	32 km <sup>2</sup>	7 h/km <sup>2</sup>	51.6%	4.6%	21 240 €/an	775 €/m <sup>2</sup>
Verneix	574	30 km <sup>2</sup>	19 h/km <sup>2</sup>	50.2%	5.7%	23 170 €/an	1 170 €/m <sup>2</sup>
Chazemais	504	29 km <sup>2</sup>	17 h/km <sup>2</sup>	43.8%	3.4%	21 570 €/an	548 €/m <sup>2</sup>
Épineuil-le-Fleuriel	436	41 km <sup>2</sup>	11 h/km <sup>2</sup>	42.2%	6.7%	20 140 €/an	835 €/m <sup>2</sup>
Saint-Victor	2 100	23 km <sup>2</sup>	91 h/km <sup>2</sup>	43.6%	3.4%	24 700 €/an	843 €/m <sup>2</sup>
Saint-Caprais	103	20 km <sup>2</sup>	5 h/km <sup>2</sup>	41.7%	4.9%	NC	500 €/m <sup>2</sup>
Bizeneuille	296	29 km <sup>2</sup>	10 h/km <sup>2</sup>	44.6%	3.7%	21 760 €/an	964 €/m <sup>2</sup>
Le Brethon	324	44 km <sup>2</sup>	7 h/km <sup>2</sup>	40.1%	4.3%	20 040 €/an	1 083 €/m <sup>2</sup>

bien-dans-ma-ville.fr



# Vous aimez votre ville ? Notez-la !

Et faites-nous part de vos remarques constructives



Avec

**BIEN** dans ma **VILLE** 