



Version web

Ville de Haucourt

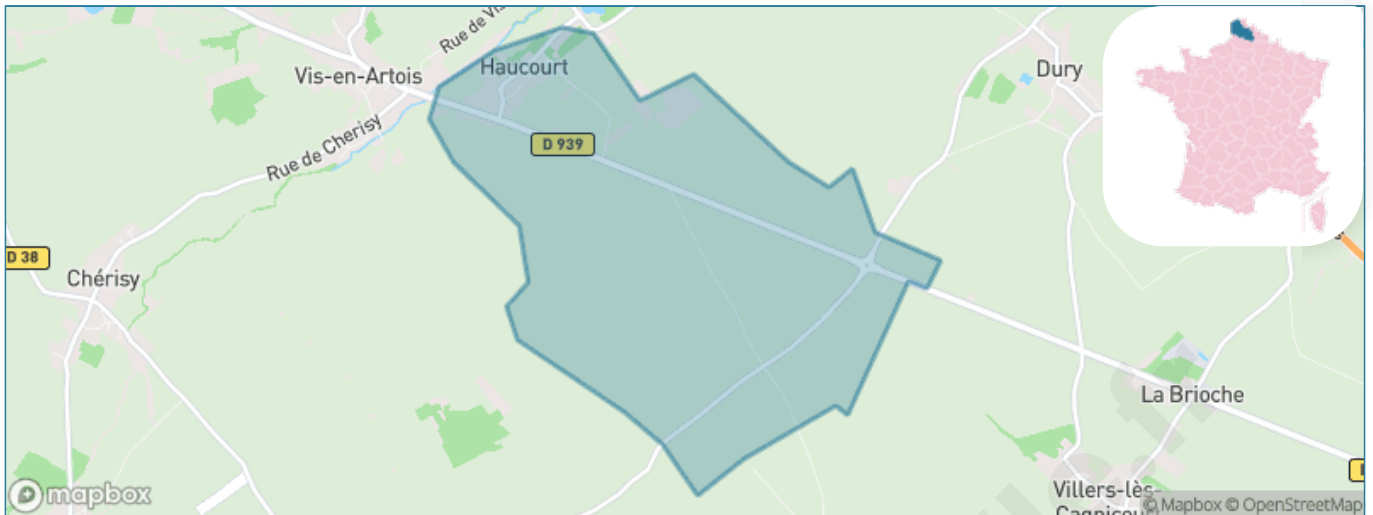
Présenté par

BIEN dans
ma **VILLE** 

Sommaire

Situation géographique	3
Statistiques sur la population	4
Evolution du nombre d'habitants	4
Tranche d'âge	5
0-14 ans	5
15-29 ans	5
30-44 ans	5
45-59 ans	5
60-74 ans	5
75-89 ans	5
90 ans et +	5
Activité professionnelle	5
Agriculteurs	5
Artisans, Commerçants	5
Cadres et sup.	5
Professions intermédiaires	5
Employé	5
Ouvrier	5
Retraité	5
Autres	5
Niveau de diplôme	6
Sans diplôme ou CEP	6
Brevet, BEPC, DNB	6
CAP-BEP ou équivalent	6
BAC ou équivalent	6
BAC+2	6
BAC+3 ou +4	6
BAC+5 ou plus	6
Composition des ménages	6
Couple sans enfant	6
Couple avec enfant(s)	6
Famille monoparentale	6
Colocation / Autre	6
Personnes seules	6
Profils électoraux	7
Premier tour	7
Sécurité	8
Evolution du nombre d'infractions	8
Pour comparer	9
Services à la population	10
Commerce	10
Éducation	10
Villes autour de Haucourt	12

Situation géographique



i Informations clés

- **Région** : Hauts-de-France
- **Département** : Pas-de-Calais
- **Code postal** : 62156
- **Superficie** : 6 km²



Région
Hauts-de-France



Pas-de-Calais
Le Département

Statistiques sur la population



Nombre d'habitants

206



Age moyen

42 ans



Pop active

50.5%



Taux chômage

6.6%



Pop densité

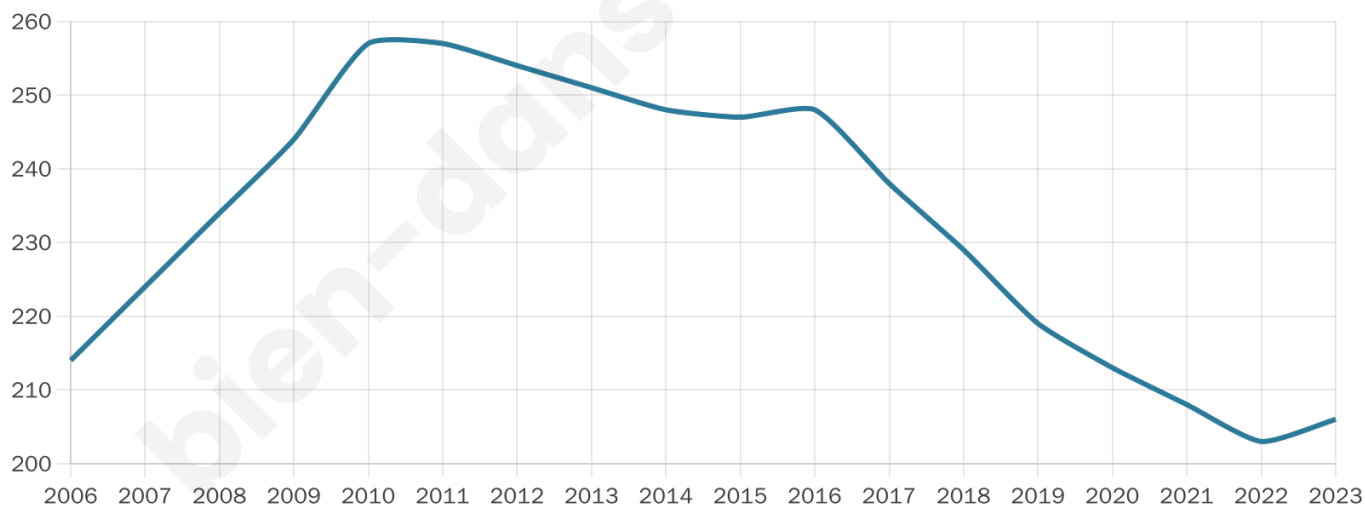
34 h/km²



Revenu moyen

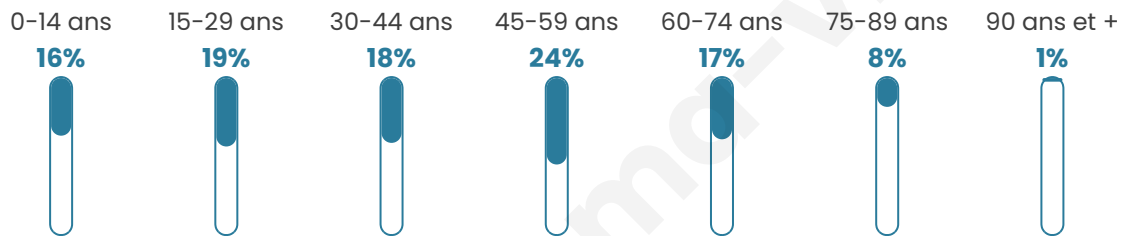
23 070 €/an

Evolution du nombre d'habitants

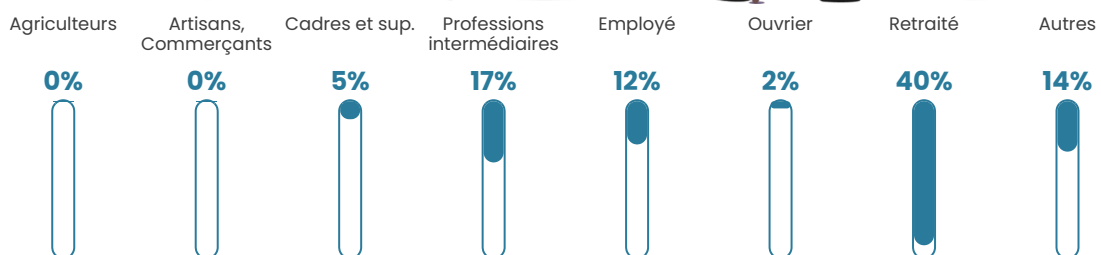


Sources : Institut national de la statistique et des études économiques (insee) selon Les dernières parutions officielles de 2024 portant sur les années 2020, 2021 et 2022.


Tranche d'âge




Activité professionnelle



Niveau de diplôme




Composition des ménages



Profils électoraux

Premier tour

	Marine LE PEN	35.62 %
	Emmanuel MACRON	31.51 %
	Éric ZEMMOUR	7.53 %
	Jean-Luc MÉLENCHON	7.53 %
	Valérie PÉCRESE	7.53 %
	Yannick JADOT	4.11 %
	Philippe POUTOU	3.42 %
	Jean LASSALLE	1.37 %
	Fabien ROUSSEL	0.68 %
	Nicolas DUPONT-AIGNAN	0.68 %
	Nathalie ARTHAUD	0.00 %
	Anne HIDALGO	0.00 %



187 inscrits

Participation : 79.14%

Votes blancs : 0.68%

Votes nuls : 0.68%

Second tour

	Emmanuel MACRON	50,34 %
	Marine LE PEN	49,66 %

187 inscrits

Participation : 80.21%

Votes blancs : 2.67%

Votes nuls : 0.67%

Sécurité



Agressions physiques / sexuelles

0



Cambriolages

0



Vols / dégradations

0



Stupéfiants

0

Evolution du nombre d'infractions



Pour comparer

(en proportion du nombre d'habitants)



Sources : Bases statistiques communale, départementale et régionale de la délinquance enregistrée par la police et la gendarmerie nationales selon les dernières parutions officielles de 2025 portant sur l'année 2024 ([data.gouv](https://data.gouv.fr)).

Agressions physiques / sexuelles : Violences sexuelles, coups et blessures volontaires intrafamiliaux, coups et blessures volontaires, autres coups, blessures volontaires et vols violents sans arme.

Cambriolages : Cambriolages de logements.

Vols : Vols avec armes, vols d'accessoires sur véhicules, vols dans les véhicules, vols de véhicules, vols sans violence contre des personnes, destructions, dégradations volontaires et escroqueries.

Stupéfiants : Trafic de stupéfiants dont (AFD) et usage de stupéfiants.

Services à la population



Commerce

Hypermarché	X <u>Biache-Saint-Vaast</u> 7km
Supermarché	X <u>Vis-en-Artois</u> 1km
Superette	X <u>Lécluse</u> 7km
Boulangerie	X <u>Wancourt</u> 6km
Boucherie	X <u>Sailly-en-Ostrevent</u> 6km
Restaurant	X <u>Dury</u> 4km
Garage	X <u>Vis-en-Artois</u> 1km
Station-service	X <u>Vis-en-Artois</u> 1km
Banque	X <u>Biache-Saint-Vaast</u> 7km
La poste	1
Coiffeur	X <u>Vis-en-Artois</u> 1km
Tabac	X <u>Sailly-en-Ostrevent</u> 5km
Bars / discothèque	X <u>Remy</u> 1km
Bibliothèque	X <u>Tortequesne</u> 8km
Cinéma	X <u>Arras</u> 13km
Vétérinaire	X <u>Croisilles</u> 7km



Santé

Pharmacie	X <u>Vis-en-Artois</u> 1km
Hôpital	X <u>Arras</u> 13km
Laboratoire d'analyses médicales	X <u>Vitry-en-Artois</u> 9km
Etablissement pour handicapé	X <u>Monchy-le-Preux</u> 5km
EHPA	X <u>Croisilles</u> 7km
Médecin	X <u>Vis-en-Artois</u> 1km
Dentiste	X <u>Vis-en-Artois</u> 1km
Chirurgien	X <u>Arras</u> 14km
Dermatologue	X <u>Arras</u> 13km
Anesthésiste	X <u>Lambres-lez-Douai</u> 14km
Gastro-entérologue	X <u>Arras</u> 13km
Gynécologue	X <u>Lambres-lez-Douai</u> 14km
Cancérologue	X <u>Dechy</u> 14km
Neurologue	X <u>Douai</u> 18km
Ophthalmologue	X <u>Vitry-en-Artois</u> 9km
ORL	X <u>Arras</u> 13km
Cardiologue	X <u>Vitry-en-Artois</u> 9km
Pédiatre	X <u>Saint-Nicolas</u> 13km
Pneumologue	X <u>Lambres-lez-Douai</u> 14km
Psychologue	X <u>Arras</u> 13km
Radiologue	X <u>Arras</u> 13km
Rhumatologue	X <u>Arras</u> 16km
Sage-femme	X <u>Croisilles</u> 8km



Éducation

Crèche	X <u>Vis-en-Artois</u> 1km
Ecole maternelle Public	X <u>Vis-en-Artois</u> 1km
Ecole maternelle Privé	X <u>Genech</u> 36km
Ecole primaire Public	X <u>Remy</u> 1km
Ecole primaire Privé	X <u>Feuchy</u> 9km
Collège Public	X <u>Biache-Saint-Vaast</u> 7km
Collège Privé	X <u>Arras</u> 13km
Lycée Public	X <u>Tilloy-lès-Mofflaines</u> 10km
Lycée Privé	X <u>Arras</u> 14km

Sources : Base Sirene des entreprises et de leurs établissements selon les dernières parutions officielles de 2025 portant sur l'année 2024 ([data.gouv](#)). Liste, localisation et tarifs des professionnels de santé selon les dernières parutions officielles de 2025 portant sur l'année

2024 ([opendatasoft](#)) et FINISS Extraction du Fichier des établissements selon les dernières parutions officielles de 2025 portant sur l'année 2024 ([data.gouv](#)). Adresse et géolocalisation des établissements d'enseignement du premier et second degrés selon les dernières parutions officielles de 2025 portant sur l'année 2024 ([data.education.gouv](#))

bien-dans-ma-ville.fr

Villes autour de Haucourt

Ville	Habitants	Superficie	Pop densité	Pop active	Taux chômage	Revenu moyen	Prix immobilier
Vis-en-Artois	632	6 km ²	105 h/km ²	51.3%	4%	23 960 €/an	1 485 €/m ²
Remy	394	3 km ²	131 h/km ²	45.9%	3%	24 200 €/an	1 866 €/m ²
Boiry-Notre-Dame	450	6 km ²	75 h/km ²	46.7%	3.8%	24 920 €/an	993 €/m ²
Éterpigny	252	3 km ²	84 h/km ²	47.6%	1.2%	27 010 €/an	1 613 €/m ²
Cherisy	293	6 km ²	49 h/km ²	49.5%	1%	26 480 €/an	1 386 €/m ²
Hendecourt-lès-Cagnicourt	288	8 km ²	36 h/km ²	54.9%	5.9%	21 040 €/an	1 687 €/m ²
Monchy-le-Preux	679	9 km ²	75 h/km ²	47.1%	5.3%	26 060 €/an	1 568 €/m ²
Étaing (1 avis)	476	5 km ²	95 h/km ²	48.7%	2.1%	23 190 €/an	1 211 €/m ²
Pelves	770	6 km ²	128 h/km ²	47.3%	4.5%	24 480 €/an	1 406 €/m ²
Fontaine-lès-Croisilles	273	6 km ²	46 h/km ²	48.7%	1.5%	25 950 €/an	972 €/m ²
Guémappe	408	4 km ²	102 h/km ²	46.8%	2.7%	25 530 €/an	1 488 €/m ²
Dury (1 avis)	301	5 km ²	60 h/km ²	51.5%	2.3%	21 270 €/an	1 199 €/m ²
Sailly-en-Ostrevent	665	7 km ²	95 h/km ²	49.5%	4.2%	25 410 €/an	1 630 €/m ²
Cagnicourt	421	9 km ²	47 h/km ²	52.5%	5.5%	21 830 €/an	1 162 €/m ²
Villers-lès-Cagnicourt	243	4 km ²	61 h/km ²	50.6%	5.3%	23 570 €/an	913 €/m ²

bien-dans-ma-ville.fr



Vous aimez votre ville ? Notez-la !

Et faites-nous part de vos remarques constructives



Avec

BIEN dans ma **VILLE** 