



Version web

Ville de La Harmoye

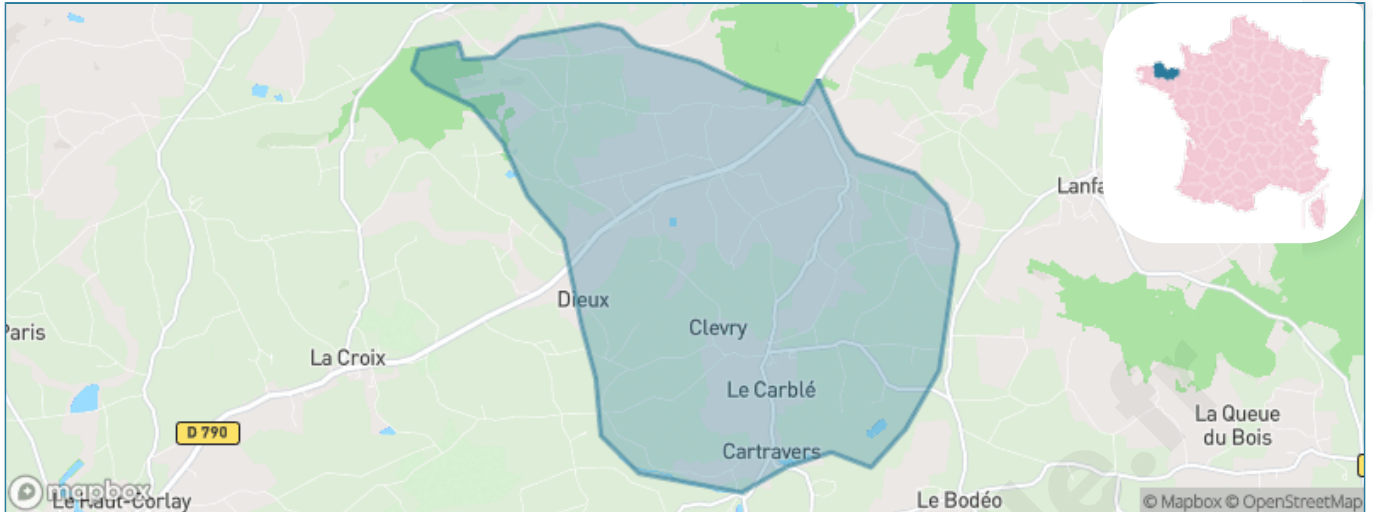
Présenté par

BIEN dans
ma **VILLE** 

Sommaire

Situation géographique	3
Statistiques sur la population	4
Evolution du nombre d'habitants	4
Tranche d'âge	5
0-14 ans	5
15-29 ans	5
30-44 ans	5
45-59 ans	5
60-74 ans	5
75-89 ans	5
90 ans et +	5
Activité professionnelle	5
Agriculteurs	5
Artisans, Commerçants	5
Cadres et sup.	5
Professions intermédiaires	5
Employé	5
Ouvrier	5
Retraité	5
Autres	5
Niveau de diplôme	6
Sans diplôme ou CEP	6
Brevet, BEPC, DNB	6
CAP-BEP ou équivalent	6
BAC ou équivalent	6
BAC+2	6
BAC+3 ou +4	6
BAC+5 ou plus	6
Composition des ménages	6
Couple sans enfant	6
Couple avec enfant(s)	6
Famille monoparentale	6
Colocation / Autre	6
Personnes seules	6
Profils électoraux	7
Premier tour	7
Sécurité	8
Evolution du nombre d'infractions	8
Pour comparer	9
Services à la population	10
Commerce	10
Éducation	10
Villes autour de La Harmoye	11

Situation géographique



i Informations clés

- **Région :** Bretagne
- **Département :** Côtes-d'armor
- **Code postal :** 22320
- **Superficie :** 17 km²



Côtes d'Armor
le Département 

Statistiques sur la population



Nombre d'habitants

386



Age moyen

43 ans



Pop active

49.2%



Taux chômage

9.5%



Pop densité

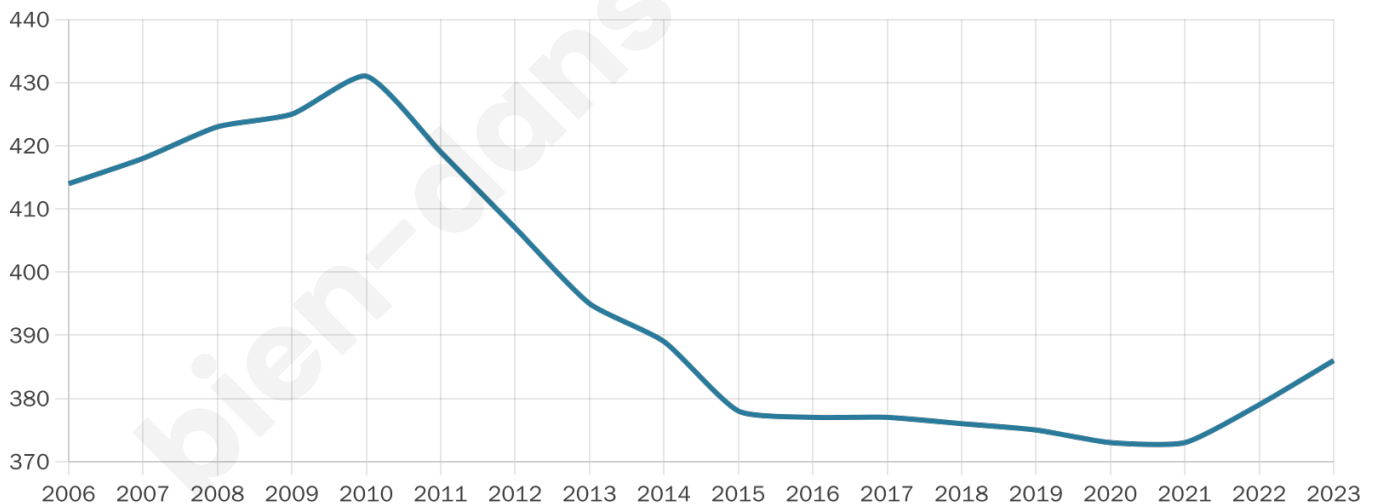
23 h/km²



Revenu moyen

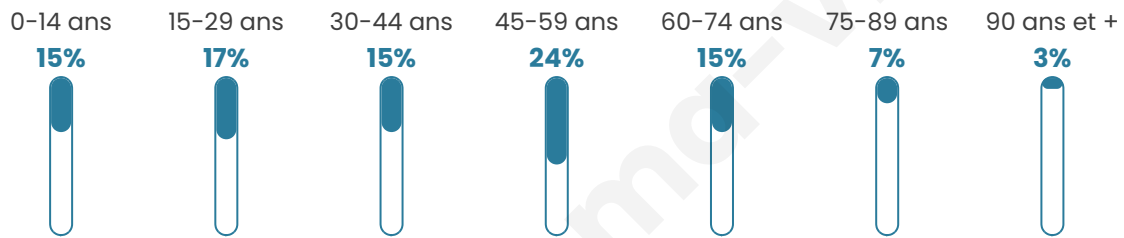
21 700 €/an

Evolution du nombre d'habitants

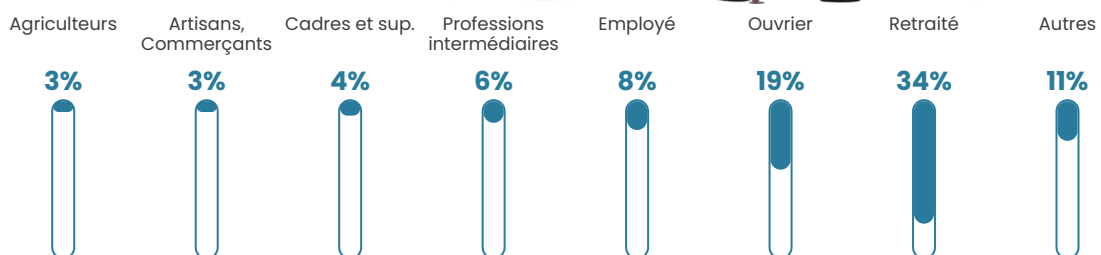


Sources : Institut national de la statistique et des études économiques (insee) selon Les dernières parutions officielles de 2024 portant sur les années 2020, 2021 et 2022.


Tranche d'âge




Activité professionnelle



Niveau de diplôme















Composition des ménages



Profils électoraux

Premier tour

	Emmanuel MACRON	27.66 %
	Jean-Luc MÉLENCHON	25.53 %
	Marine LE PEN	21.70 %
	Yannick JADOT	5.53 %
	Jean LASSALLE	3.83 %
	Anne HIDALGO	3.40 %
	Valérie PÉCRESE	2.98 %
	Fabien ROUSSEL	2.13 %
	Éric ZEMMOUR	2.13 %
	Nicolas DUPONT-AIGNAN	2.13 %
	Nathalie ARTHAUD	1.70 %
	Philippe POUTOU	1.28 %



306 inscrits

Participation : 80.07%

Votes blancs : 3.67%

Votes nuls : 0.41%

Second tour

	Emmanuel MACRON	61,19 %
	Marine LE PEN	38,81 %

307 inscrits

Participation : 76.87%

Votes blancs : 10.17%

Votes nuls : 4.66%

Sécurité



Agressions physiques / sexuelles

0



Cambriolages

0



Vols / dégradations

0



Stupéfiants

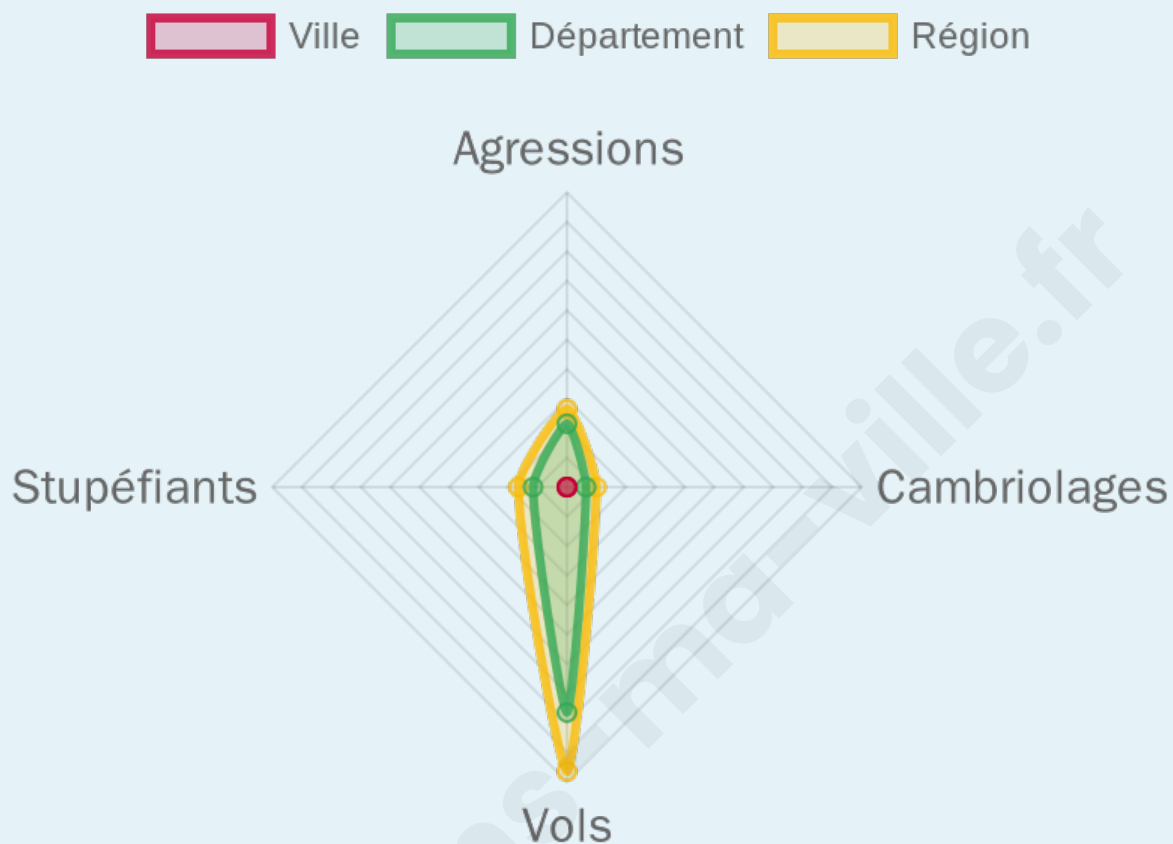
0

Evolution du nombre d'infractions



Pour comparer

(en proportion du nombre d'habitants)



Sources : Bases statistiques communale, départementale et régionale de la délinquance enregistrée par la police et la gendarmerie nationales selon les dernières parutions officielles de 2025 portant sur l'année 2024 ([data.gouv](https://data.gouv.fr)).

Agressions physiques / sexuelles : Violences sexuelles, coups et blessures volontaires intrafamiliaux, coups et blessures volontaires, autres coups, blessures volontaires et vols violents sans arme.

Cambriolages : Cambriolages de logements.

Vols : Vols avec armes, vols d'accessoires sur véhicules, vols dans les véhicules, vols de véhicules, vols sans violence contre des personnes, destructions, dégradations volontaires et escroqueries.

Stupéfiants : Trafic de stupéfiants dont (AFD) et usage de stupéfiants.

Services à la population



Commerce

Hypermarché	X Saint-Brandan 10km
Supermarché	X Corlay 7km
Superette	X Corlay 7km
Boulangerie	X Saint-Martin-des-Prés 3km
Boucherie	1
Restaurant	X Saint-Martin-des-Prés 3km
Garage	X Saint-Martin-des-Prés 3km
Station-service	X Corlay 6km
Banque	X Corlay 7km
La poste	X Le Haut-Corlay 7km
Coiffeur	X Lanfains 4km
Tabac	X Quintin 9km
Bars / discothèque	X Le Haut-Corlay 4km
Bibliothèque	X Cohiniac 14km
Cinéma	X Quintin 9km
Vétérinaire	X Corlay 7km



Santé

Pharmacie	X Corlay 7km
Hôpital	X Quintin 9km
Laboratoire d'analyses médicales	X Quintin 9km
Etablissement pour handicapé	X Ploeuc-L'Hermitage 15km
EHPA	X Corlay 7km
Médecin	X Corlay 7km
Dentiste	X Corlay 7km
Chirurgien	X Tréguieux 23km
Dermatologue	X Loudéac 23km
Anesthésiste	X Saint-Brieuc 24km
Gastro-entérologue	X Noyal-Pontivy 27km
Gynécologue	X Saint-Brieuc 24km
Cancérologue	X Plérin 27km
Neurologue	X Saint-Brieuc 25km
Ophtalmologue	X Loudéac 22km
ORL	X Saint-Brieuc 25km
Cardiologue	X Saint-Brieuc 24km
Pédiatre	X Plouguernevel 24km
Pneumologue	X Saint-Brieuc 25km
Psychologue	X Tréguieux 23km
Radiologue	X Châtelaudren-Plouagat 23km
Rhumatologue	X Saint-Brieuc 25km
Sage-femme	X Quintin 9km



Éducation

Crèche	X Ploeuc-L'Hermitage 11km
Ecole maternelle Public	X Saint-Mayeux 9km
Ecole maternelle Privé	X Saint-Nicolas-du-Tertre 81km
Ecole primaire Public	X Le Vieux-Bourg 7km
Ecole primaire Privé	1
Collège Public	X Quintin 9km
Collège Privé	X Quintin 8km
Lycée Public	X Quintin 9km
Lycée Privé	X Quintin 8km

Sources : Base Sirene des entreprises et de leurs établissements selon les dernières parutions officielles de 2025 portant sur l'année 2024 ([data.gouv](#)). Liste, localisation et tarifs des professionnels de santé selon les dernières parutions officielles de 2025 portant sur l'année 2024 ([opendatasoft](#)) et FINESS Extraction du Fichier des établissements selon les dernières parutions officielles de 2025 portant sur l'année 2024 ([data.gouv](#)). Adresse et géolocalisation des établissements d'enseignement du premier et second degrés selon les dernières parutions officielles de 2025 portant sur l'année 2024 ([data.education.gouv](#))

Villes autour de La Harmoye

Ville	Habitants	Superficie	Pop densité	Pop active	Taux chômage	Revenu moyen	Prix immobilier
Le Bodéo	186	10 km ²	19 h/km ²	38.7%	3.2%	20 680 €/an	886 €/m ²
Saint-Martin-des-Prés	319	20 km ²	16 h/km ²	47.3%	3.8%	19 340 €/an	1 123 €/m ²
Lanfains	1 077	21 km ²	51 h/km ²	51.5%	4.4%	21 930 €/an	1 170 €/m ²
Saint-Bihy	267	8 km ²	33 h/km ²	46.4%	3.7%	23 180 €/an	759 €/m ²
Le Vieux-Bourg (1 avis)	742	25 km ²	30 h/km ²	48.2%	4.2%	21 930 €/an	1 211 €/m ²
Le Haut-Corlay	658	25 km ²	26 h/km ²	43.6%	4%	20 910 €/an	1 094 €/m ²
Corlay (1 avis)	914	13 km ²	70 h/km ²	38.8%	5.1%	20 600 €/an	849 €/m ²
Merléac	481	30 km ²	16 h/km ²	44.5%	4.2%	20 710 €/an	676 €/m ²
Allineuc (1 avis)	589	24 km ²	25 h/km ²	47.7%	3.4%	21 490 €/an	821 €/m ²
Quintin (5 avis)	2 739	3 km ²	913 h/km ²	41.9%	4.2%	22 240 €/an	1 170 €/m ²
Saint-Brandan (1 avis)	2 317	25 km ²	93 h/km ²	45.3%	4.1%	22 530 €/an	1 428 €/m ²
Saint-Mayeux (2 avis)	454	30 km ²	15 h/km ²	42.7%	5.5%	19 190 €/an	700 €/m ²
Saint-Gildas	248	15 km ²	17 h/km ²	44%	2.4%	22 940 €/an	655 €/m ²
Canihuel	350	32 km ²	11 h/km ²	46.9%	4.9%	19 910 €/an	562 €/m ²
Saint-Gilles-Pligeaux	307	19 km ²	16 h/km ²	39.1%	4.9%	18 720 €/an	627 €/m ²

bien-dans-ma-ville.fr



Vous aimez votre ville ? Notez-la !

Et faites-nous part de vos remarques constructives



Avec

BIEN dans ma **VILLE** 