



Version web

Ville de Hargicourt

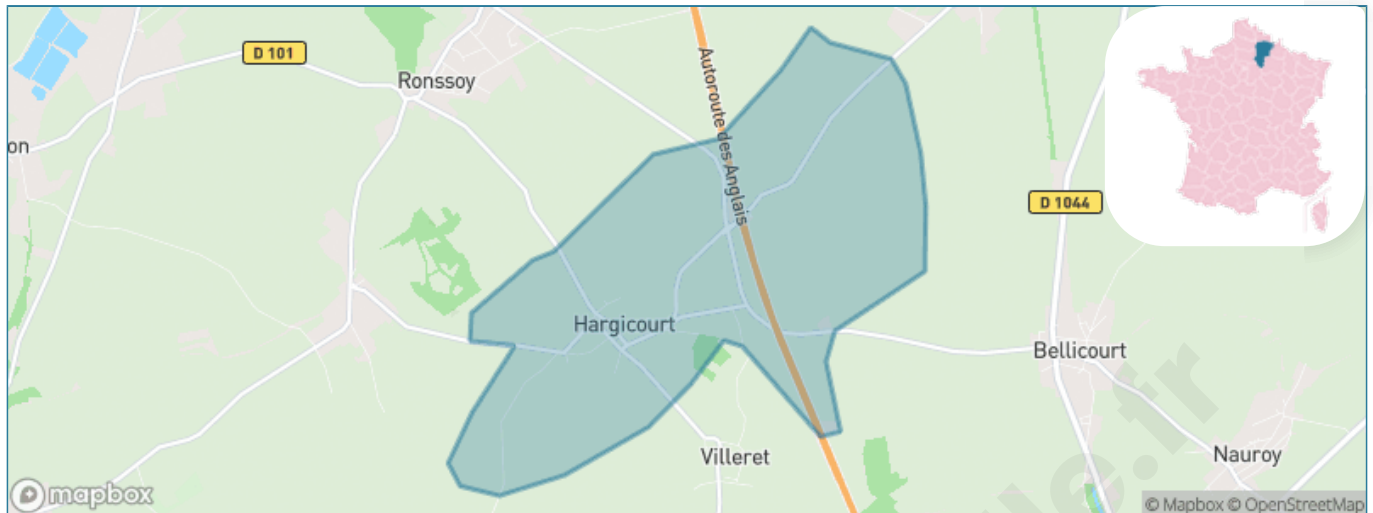
Présenté par

BIEN dans
ma **VILLE** 

Sommaire

| | |
|---|----|
| Situation géographique | 3 |
| Statistiques sur la population | 4 |
| Evolution du nombre d'habitants | 4 |
| Tranche d'âge | 5 |
| 0-14 ans | 5 |
| 15-29 ans | 5 |
| 30-44 ans | 5 |
| 45-59 ans | 5 |
| 60-74 ans | 5 |
| 75-89 ans | 5 |
| 90 ans et + | 5 |
| Activité professionnelle | 5 |
| Agriculteurs | 5 |
| Artisans, Commerçants | 5 |
| Cadres et sup. | 5 |
| Professions intermédiaires | 5 |
| Employé | 5 |
| Ouvrier | 5 |
| Retraité | 5 |
| Autres | 5 |
| Niveau de diplôme | 6 |
| Sans diplôme ou CEP | 6 |
| Brevet, BEPC, DNB | 6 |
| CAP-BEP ou équivalent | 6 |
| BAC ou équivalent | 6 |
| BAC+2 | 6 |
| BAC+3 ou +4 | 6 |
| BAC+5 ou plus | 6 |
| Composition des ménages | 6 |
| Couple sans enfant | 6 |
| Couple avec enfant(s) | 6 |
| Famille monoparentale | 6 |
| Colocation / Autre | 6 |
| Personnes seules | 6 |
| Profils électoraux | 7 |
| Premier tour | 7 |
| Sécurité | 8 |
| Evolution du nombre d'infractions | 8 |
| Pour comparer | 9 |
| Services à la population | 10 |
| Commerce | 10 |
| Éducation | 10 |
| Villes autour de Hargicourt | 11 |

Situation géographique



i Informations clés

- **Région** : Hauts-de-France
- **Département** : Aisne
- **Code postal** : 02420
- **Superficie** : 8 km²



AISNE.com
LE DÉPARTEMENT

Statistiques sur la population



Nombre d'habitants

545



Age moyen

38 ans



Pop active

48.1%



Taux chômage

6.4%



Pop densité

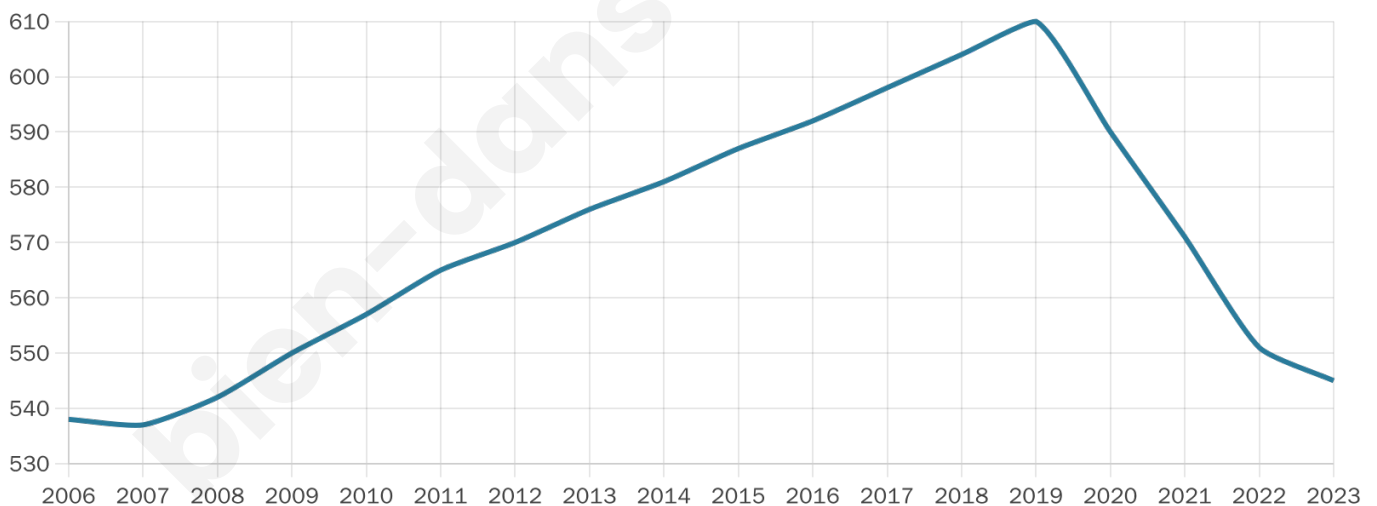
68 h/km²



Revenu moyen

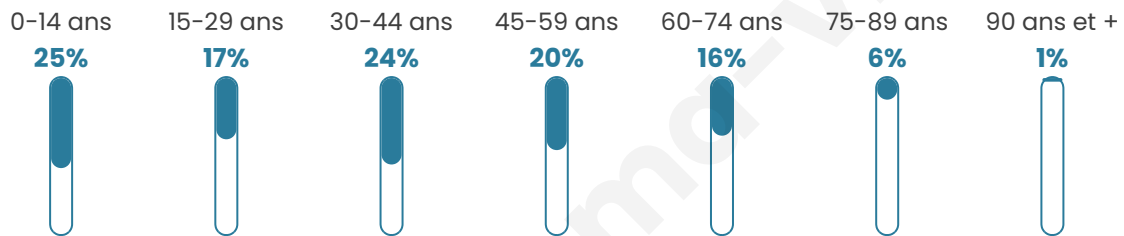
21 310 €/an

Evolution du nombre d'habitants

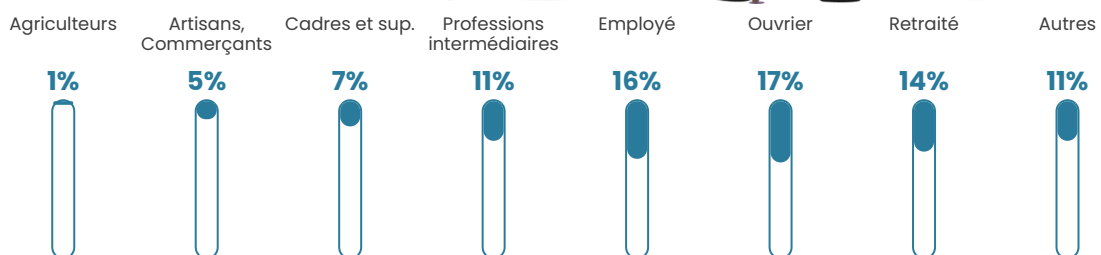


Sources : Institut national de la statistique et des études économiques (insee) selon Les dernières parutions officielles de 2024 portant sur les années 2020, 2021 et 2022.


Tranche d'âge




Activité professionnelle



Niveau de diplôme












Composition des ménages



Profils électoraux

Premier tour

| | | |
|---|-----------------------|---------|
|  | Marine LE PEN | 46.35 % |
|  | Emmanuel MACRON | 18.73 % |
|  | Jean-Luc MÉLENCHON | 13.33 % |
|  | Éric ZEMMOUR | 6.03 % |
|  | Jean LASSALLE | 4.76 % |
|  | Valérie PÉCRESSÉ | 3.81 % |
|  | Fabien ROUSSEL | 1.59 % |
|  | Nicolas DUPONT-AIGNAN | 1.59 % |
|  | Anne HIDALGO | 1.27 % |
|  | Nathalie ARTHAUD | 0.95 % |
|  | Philippe POUTOU | 0.95 % |
|  | Yannick JADOT | 0.63 % |



407 inscrits

Participation : 79.12%

Votes blancs : 1.55%

Votes nuls : 0.62%

Second tour

| | | |
|---|-----------------|---------|
|  | Emmanuel MACRON | 32,49 % |
|  | Marine LE PEN | 67,51 % |

407 inscrits

Participation : 81.33%

Votes blancs : 1.51%

Votes nuls : 2.72%

Sécurité



Agressions physiques / sexuelles

0



Cambriolages

0



Vols / dégradations

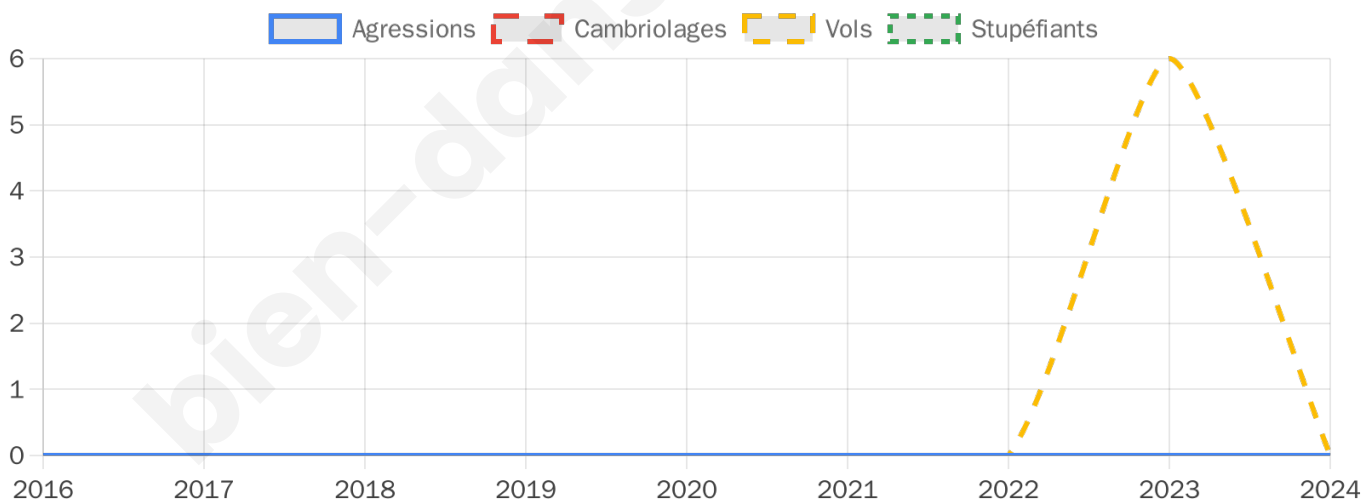
0



Stupéfiants

0

Evolution du nombre d'infractions



Pour comparer

(en proportion du nombre d'habitants)



Sources : Bases statistiques communale, départementale et régionale de la délinquance enregistrée par la police et la gendarmerie nationales selon les dernières parutions officielles de 2025 portant sur l'année 2024 ([data.gouv](https://data.gouv.fr)).

Agressions physiques / sexuelles : Violences sexuelles, coups et blessures volontaires intrafamiliaux, coups et blessures volontaires, autres coups, blessures volontaires et vols violents sans arme.

Cambriolages : Cambriolages de logements.

Vols : Vols avec armes, vols d'accessoires sur véhicules, vols dans les véhicules, vols de véhicules, vols sans violence contre des personnes, destructions, dégradations volontaires et escroqueries.

Stupéfiants : Trafic de stupéfiants dont (AFD) et usage de stupéfiants.

Services à la population



Commerce

| | |
|--------------------|--|
| Hypermarché | X Saint-Quentin 14km |
| Supermarché | X Ronssoy 3km |
| Superette | X Ronssoy 3km |
| Boulangerie | X Ronssoy 3km |
| Boucherie | X La Chapelle-du-Châtelard 4km |
| Restaurant | X Bellicourt 4km |
| Garage | X Ronssoy 3km |
| Station-service | X Bellicourt 4km |
| Banque | X Roisel 6km |
| La poste | X Bellicourt 4km |
| Coiffeur | 1 |
| Tabac | X Gouzeaucourt 11km |
| Bars / discothèque | X Ronssoy 3km |
| Bibliothèque | X Saint-Quentin 14km |
| Cinéma | X Saint-Quentin 15km |
| Vétérinaire | X Épehy 6km |



Santé

| | |
|----------------------------------|---|
| Pharmacie | X Épehy 6km |
| Hôpital | X Saint-Quentin 13km |
| Laboratoire d'analyses médicales | X Saint-Quentin 14km |
| Etablissement pour handicapé | X Honnecourt-sur-Escout 9km |
| EHPA | X Épehy 6km |
| Médecin | X Épehy 5km |
| Dentiste | X Nauroy 6km |
| Chirurgien | X Saint-Quentin 13km |
| Dermatologue | X Saint-Quentin 13km |
| Anesthésiste | X Saint-Quentin 13km |
| Gastro-entérologue | X Saint-Quentin 13km |
| Gynécologue | X Roisel 6km |
| Cancérologue | X Saint-Quentin 15km |
| Neurologue | X Saint-Quentin 13km |
| Ophthalmologue | X Saint-Quentin 13km |
| ORL | X Saint-Quentin 13km |
| Cardiologue | X Saint-Quentin 13km |
| Pédiatre | X Saint-Quentin 13km |
| Pneumologue | X Saint-Quentin 13km |
| Psychologue | X Saint-Quentin 14km |
| Radiologue | X Saint-Quentin 13km |
| Rhumatologue | X Saint-Quentin 15km |
| Sage-femme | X Vermand 10km |



Éducation

| | |
|-------------------------|---|
| Crèche | X Ronssoy 2km |
| Ecole maternelle Public | X Roisel 5km |
| Ecole maternelle Privé | X Genech 62km |
| Ecole primaire Public | 1 |
| Ecole primaire Privé | X Gouzeaucourt 11km |
| Collège Public | X Roisel 6km |
| Collège Privé | X Villers-Outréaux 11km |
| Lycée Public | X Saint-Quentin 14km |
| Lycée Privé | X Saint-Quentin 15km |

Sources : Base Sirene des entreprises et de leurs établissements selon les dernières parutions officielles de 2025 portant sur l'année 2024 ([data.gouv](#)). Liste, localisation et tarifs des professionnels de santé selon les dernières parutions officielles de 2025 portant sur l'année 2024 ([opendatasoft](#)) et FINISS Extraction du Fichier des établissements selon les dernières parutions officielles de 2025 portant sur l'année 2024 ([data.gouv](#)). Adresse et géolocalisation des établissements d'enseignement du premier et second degrés selon les dernières parutions officielles de 2025 portant sur l'année 2024 ([data.education.gouv](#))

Villes autour de Hargicourt

| Ville | Habitants | Superficie | Pop densité | Pop active | Taux chômage | Revenu moyen | Prix immobilier |
|-------------------------|-----------|--------------------|-----------------------|------------|--------------|--------------|------------------------|
| Villeret | 263 | 4 km ² | 66 h/km ² | 50.2% | 6.5% | 21 140 €/an | 750 €/m ² |
| Templeux-le-Guérard | 198 | 6 km ² | 33 h/km ² | 47.5% | 7.6% | 19 080 €/an | 1 091 €/m ² |
| Ronssoy (1 avis) | 577 | 7 km ² | 82 h/km ² | 41.9% | 4.2% | 21 160 €/an | 1 008 €/m ² |
| Lempire | 125 | 2 km ² | 63 h/km ² | 41.6% | 4.8% | 21 140 €/an | 654 €/m ² |
| Le Verguier (2 avis) | 212 | 4 km ² | 53 h/km ² | 43.4% | 6.6% | 21 230 €/an | 431 €/m ² |
| Bony | 137 | 8 km ² | 17 h/km ² | 46.7% | 6.6% | 19 850 €/an | NC |
| Jeancourt | 251 | 5 km ² | 50 h/km ² | 55.4% | 6.8% | 22 430 €/an | 1 195 €/m ² |
| Bellicourt (1 avis) | 560 | 9 km ² | 62 h/km ² | 47.9% | 7.1% | 21 080 €/an | 1 265 €/m ² |
| Hesbécourt | 45 | 3 km ² | 15 h/km ² | 42.2% | 2.2% | NC | 1 015 €/m ² |
| Nauroy | 659 | 6 km ² | 110 h/km ² | 51.6% | 3.9% | 21 750 €/an | 982 €/m ² |
| Épehy | 1 099 | 17 km ² | 65 h/km ² | 45% | 7.5% | 19 470 €/an | 785 €/m ² |
| Hervilly (1 avis) | 184 | 6 km ² | 31 h/km ² | 49.5% | 6.5% | 22 980 €/an | 1 056 €/m ² |
| Roisel | 1 626 | 10 km ² | 163 h/km ² | 40.5% | 6.7% | 20 390 €/an | 912 €/m ² |
| Vendelles | 123 | 5 km ² | 25 h/km ² | 50.4% | 4.9% | 24 120 €/an | 1 685 €/m ² |
| Villers-Faucon (1 avis) | 530 | 11 km ² | 48 h/km ² | 50.6% | 9.6% | 21 680 €/an | 882 €/m ² |

bien-dans-ma-ville.fr



Vous aimez votre ville ? Notez-la !

Et faites-nous part de vos remarques constructives



Avec

BIEN dans ma **VILLE** 