



Version web

Ville de Haréville

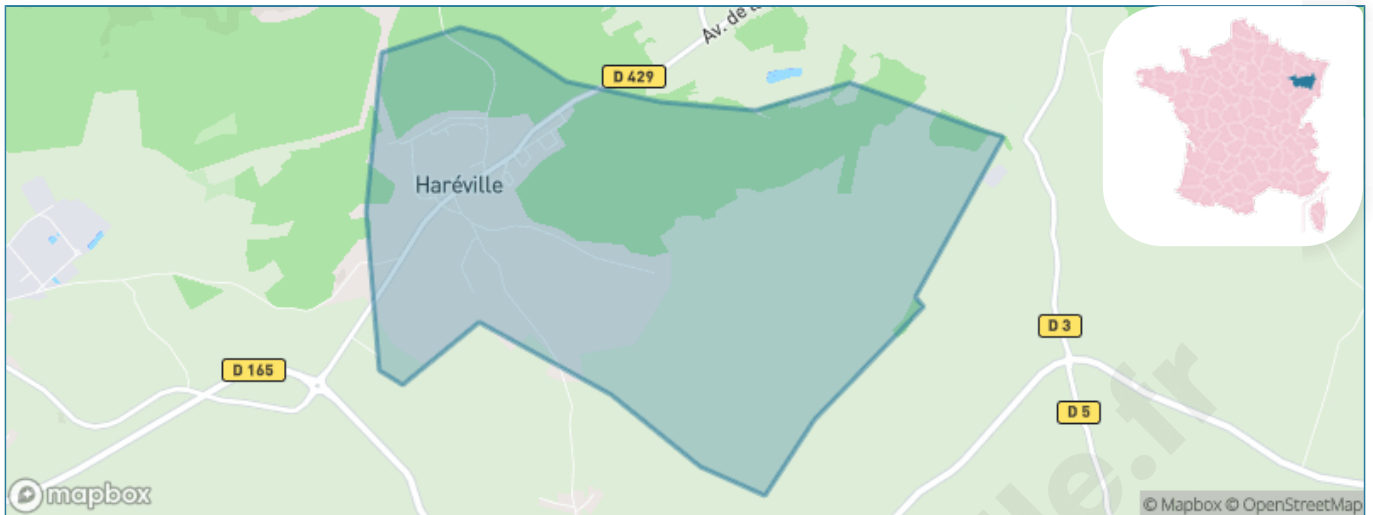
Présenté par

BIEN dans
ma **VILLE** 

Sommaire

| | |
|---|----|
| Situation géographique | 3 |
| Statistiques sur la population | 4 |
| Evolution du nombre d'habitants | 4 |
| Tranche d'âge | 5 |
| 0-14 ans | 5 |
| 15-29 ans | 5 |
| 30-44 ans | 5 |
| 45-59 ans | 5 |
| 60-74 ans | 5 |
| 75-89 ans | 5 |
| 90 ans et + | 5 |
| Activité professionnelle | 5 |
| Agriculteurs | 5 |
| Artisans, Commerçants | 5 |
| Cadres et sup. | 5 |
| Professions intermédiaires | 5 |
| Employé | 5 |
| Ouvrier | 5 |
| Retraité | 5 |
| Autres | 5 |
| Niveau de diplôme | 6 |
| Sans diplôme ou CEP | 6 |
| Brevet, BEPC, DNB | 6 |
| CAP-BEP ou équivalent | 6 |
| BAC ou équivalent | 6 |
| BAC+2 | 6 |
| BAC+3 ou +4 | 6 |
| BAC+5 ou plus | 6 |
| Composition des ménages | 6 |
| Couple sans enfant | 6 |
| Couple avec enfant(s) | 6 |
| Famille monoparentale | 6 |
| Colocation / Autre | 6 |
| Personnes seules | 6 |
| Profils électoraux | 7 |
| Premier tour | 7 |
| Sécurité | 8 |
| Evolution du nombre d'infractions | 8 |
| Pour comparer | 9 |
| Services à la population | 10 |
| Commerce | 10 |
| Éducation | 10 |
| Villes autour de Haréville | 11 |

Situation géographique



i Informations clés

- **Région** : Grand Est
- **Département** : Vosges
- **Code postal** : 88800
- **Superficie** : 6 km²



Statistiques sur la population



Nombre d'habitants

465



Age moyen

42 ans



Pop active

50.1%



Taux chômage

6.4%



Pop densité

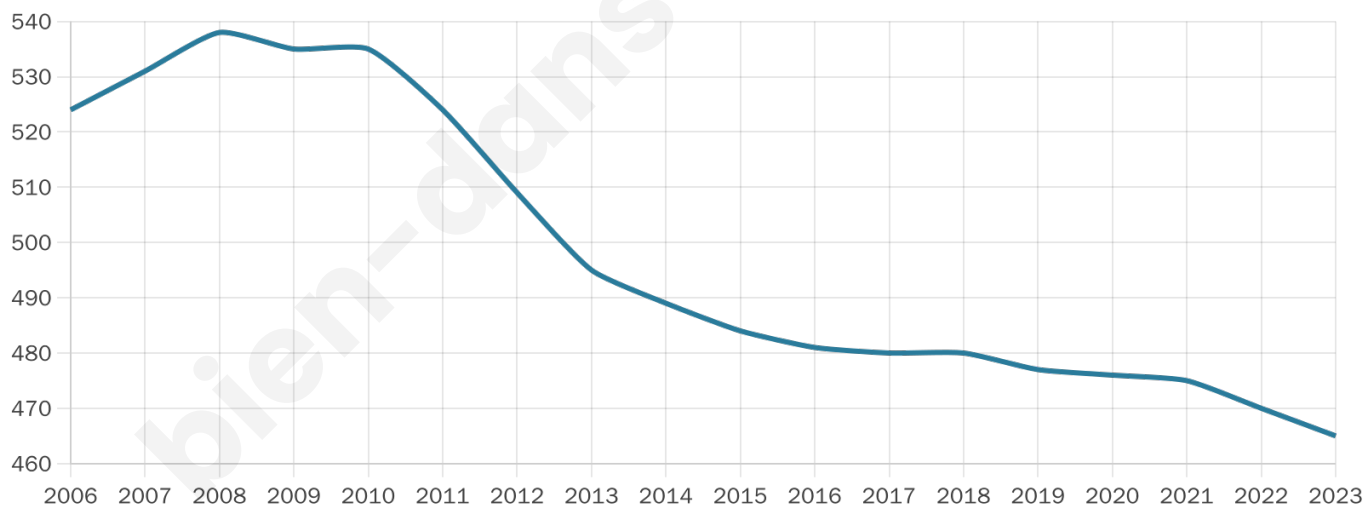
78 h/km²



Revenu moyen

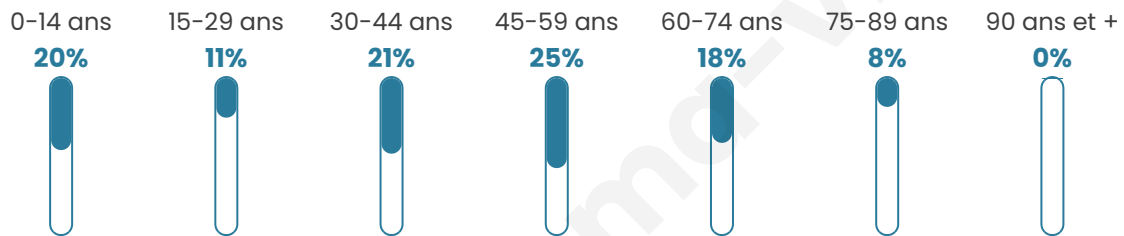
24 250 €/an

Evolution du nombre d'habitants

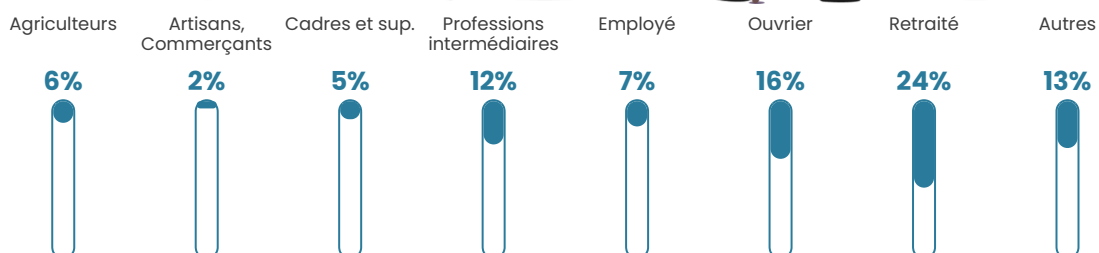


Sources : Institut national de la statistique et des études économiques (insee) selon Les dernières parutions officielles de 2024 portant sur les années 2020, 2021 et 2022.


Tranche d'âge




Activité professionnelle



Niveau de diplôme













Composition des ménages



Profils électoraux

Premier tour

| | | |
|---|-----------------------|---------|
|  | Marine LE PEN | 29.35 % |
|  | Emmanuel MACRON | 27.90 % |
|  | Jean-Luc MÉLENCHON | 13.77 % |
|  | Jean LASSALLE | 8.33 % |
|  | Valérie PÉCRESSE | 6.52 % |
|  | Éric ZEMMOUR | 3.62 % |
|  | Yannick JADOT | 3.62 % |
|  | Fabien ROUSSEL | 2.54 % |
|  | Nicolas DUPONT-AIGNAN | 2.17 % |
|  | Anne HIDALGO | 1.09 % |
|  | Nathalie ARTHAUD | 0.72 % |
|  | Philippe POUTOU | 0.36 % |



373 inscrits

Participation : 76.14%

Votes blancs : 2.11%

Votes nuls : 0.70%

Second tour

| | | |
|---|-----------------|---------|
|  | Emmanuel MACRON | 53,23 % |
|  | Marine LE PEN | 46,77 % |

373 inscrits

Participation : 76.41%

Votes blancs : 4.56%

Votes nuls : 3.16%

Sécurité



Agressions physiques / sexuelles

0



Cambriolages

0



Vols / dégradations

0



Stupéfiants

0

Evolution du nombre d'infractions



Pour comparer

(en proportion du nombre d'habitants)



Sources : Bases statistiques communale, départementale et régionale de la délinquance enregistrée par la police et la gendarmerie nationales selon les dernières parutions officielles de 2025 portant sur l'année 2024 ([data.gouv](https://data.gouv.fr)).

Agressions physiques / sexuelles : Violences sexuelles, coups et blessures volontaires intrafamiliaux, coups et blessures volontaires, autres coups, blessures volontaires et vols violents sans arme.

Cambriolages : Cambriolages de logements.

Vols : Vols avec armes, vols d'accessoires sur véhicules, vols dans les véhicules, vols de véhicules, vols sans violence contre des personnes, destructions, dégradations volontaires et escroqueries.

Stupéfiants : Trafic de stupéfiants dont (AFD) et usage de stupéfiants.

Services à la population



Commerce

| | |
|--------------------|---|
| Hypermarché | X Contrexéville 8km |
| Supermarché | X Vittel 4km |
| Superette | X Vittel 4km |
| Boulangerie | X Vittel 4km |
| Boucherie | X Vittel 4km |
| Restaurant | X La Neuveville-sous-Montfort 3km |
| Garage | 1 |
| Station-service | X Vittel 4km |
| Banque | X Vittel 4km |
| La poste | X Vittel 4km |
| Coiffeur | X Vittel 4km |
| Tabac | X Vittel 4km |
| Bars / discothèque | X Vittel 4km |
| Bibliothèque | X Mirecourt 15km |
| Cinéma | X Vittel 4km |
| Vétérinaire | X Vittel 4km |



Santé

| | |
|----------------------------------|---|
| Pharmacie | X Vittel 4km |
| Hôpital | X Vittel 4km |
| Laboratoire d'analyses médicales | X Vittel 4km |
| Etablissement pour handicapé | X Vittel 4km |
| EHPA | X Vittel 4km |
| Médecin | X Vittel 4km |
| Dentiste | X Vittel 3km |
| Chirurgien | X Neufchâteau 29km |
| Dermatologue | X Neufchâteau 28km |
| Anesthésiste | X Épinal 33km |
| Gastro-entérologue | X Épinal 33km |
| Gynécologue | X Capavenir Vosges 31km |
| Cancérologue | X Nancy 57km |
| Neurologue | X Épinal 34km |
| Ophthalmologue | X Bulgnéville 12km |
| ORL | X Épinal 33km |
| Cardiologue | X Vittel 4km |
| Pédiatre | X Épinal 33km |
| Pneumologue | X Épinal 34km |
| Psychologue | X Vittel 5km |
| Radiologue | X Vittel 4km |
| Rhumatologue | X Neufchâteau 29km |
| Sage-femme | X Bulgnéville 12km |



Éducation

| | |
|-------------------------|---|
| Crèche | X Vittel 4km |
| Ecole maternelle Public | X Vittel 4km |
| Ecole maternelle Privé | X Domrémy-la-Pucelle 36km |
| Ecole primaire Public | 1 |
| Ecole primaire Privé | X Mandres-sur-Vair 8km |
| Collège Public | X Vittel 4km |
| Collège Privé | X Mandres-sur-Vair 9km |
| Lycée Public | X Contrexéville 8km |
| Lycée Privé | X Mandres-sur-Vair 9km |

Sources : Base Sirene des entreprises et de leurs établissements selon les dernières parutions officielles de 2025 portant sur l'année 2024 ([data.gouv](#)). Liste, localisation et tarifs des professionnels de santé selon les dernières parutions officielles de 2025 portant sur l'année 2024 ([opendatasoft](#)) et FINISS Extraction du Fichier des établissements selon les dernières parutions officielles de 2025 portant sur l'année 2024 ([data.gouv](#)). Adresse et géolocalisation des établissements d'enseignement du premier et second degrés selon les dernières parutions officielles de 2025 portant sur l'année 2024 ([data.education.gouv](#))

Villes autour de Haréville

| Ville | Habitants | Superficie | Pop densité | Pop active | Taux chômage | Revenu moyen | Prix immobilier |
|-----------------------------|-----------|--------------------|-----------------------|------------|--------------|--------------|------------------------|
| Valleroy-le-Sec | 190 | 5 km ² | 38 h/km ² | 46.3% | 6.3% | 24 270 €/an | 890 €/m ² |
| La Neuveville-sous-Montfort | 178 | 10 km ² | 18 h/km ² | 47.2% | 4.5% | 22 030 €/an | 815 €/m ² |
| Vittel (22 avis) | 4 780 | 24 km ² | 199 h/km ² | 42% | 5.5% | 24 530 €/an | 1 243 €/m ² |
| They-sous-Montfort | 121 | 10 km ² | 12 h/km ² | 45.5% | 9.1% | 23 330 €/an | 3 927 €/m ² |
| Monthureux-le-Sec | 175 | 11 km ² | 16 h/km ² | 40% | 3.4% | 23 480 €/an | 1 292 €/m ² |
| Remoncourt | 567 | 14 km ² | 41 h/km ² | 47.8% | 4.1% | 22 160 €/an | 816 €/m ² |
| Lignéville | 298 | 12 km ² | 25 h/km ² | 49.3% | 5.7% | 24 720 €/an | 1 208 €/m ² |
| Saint-Baslemont | 87 | 12 km ² | 7 h/km ² | 44.8% | 4.6% | NC | 860 €/m ² |
| Domjulien | 178 | 11 km ² | 16 h/km ² | 48.3% | 6.2% | 23 070 €/an | 1 029 €/m ² |
| Thuillières | 108 | 7 km ² | 15 h/km ² | 44.4% | 0.9% | 25 200 €/an | 1 019 €/m ² |
| Esley | 166 | 11 km ² | 15 h/km ² | 48.8% | 2.4% | 23 260 €/an | 333 €/m ² |
| Norroy | 203 | 7 km ² | 29 h/km ² | 41.9% | 4.4% | 25 190 €/an | 1 818 €/m ² |
| Parey-sous-Montfort | 164 | 7 km ² | 23 h/km ² | 47.6% | 4.3% | 23 480 €/an | 879 €/m ² |
| Valfroicourt | 228 | 13 km ² | 18 h/km ² | 42.1% | 5.7% | 22 180 €/an | 832 €/m ² |
| Domèvre-sous-Montfort | 61 | 3 km ² | 20 h/km ² | 45.9% | 0% | NC | NC |

bien-dans-ma-ville.fr



Vous aimez votre ville ? Notez-la !

Et faites-nous part de vos remarques constructives



Avec

BIEN dans
ma **VILLE** 