



Version web

# Ville de Hardifort

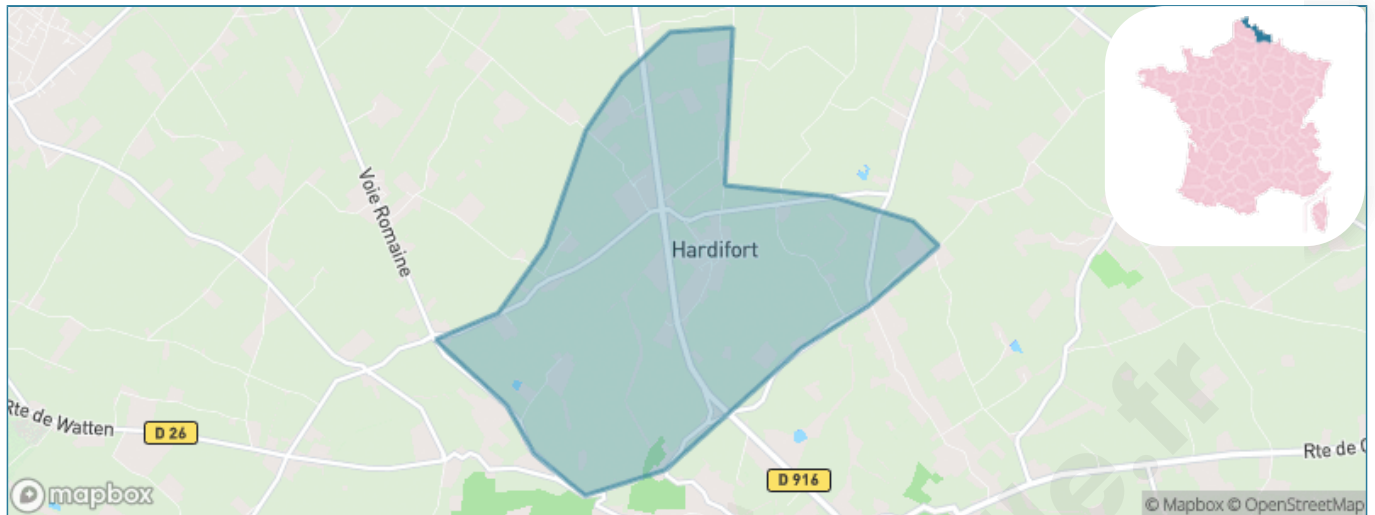
Présenté par

**BIEN** dans  
ma **VILLE** 

# Sommaire

Situation géographique .....	3
Statistiques sur la population .....	4
Evolution du nombre d'habitants .....	4
Tranche d'âge .....	5
<i>0-14 ans</i> .....	5
<i>15-29 ans</i> .....	5
<i>30-44 ans</i> .....	5
<i>45-59 ans</i> .....	5
<i>60-74 ans</i> .....	5
<i>75-89 ans</i> .....	5
<i>90 ans et +</i> .....	5
Activité professionnelle .....	5
<i>Agriculteurs</i> .....	5
<i>Artisans, Commerçants</i> .....	5
<i>Cadres et sup.</i> .....	5
<i>Professions intermédiaires</i> .....	5
<i>Employé</i> .....	5
<i>Ouvrier</i> .....	5
<i>Retraité</i> .....	5
<i>Autres</i> .....	5
Niveau de diplôme .....	6
<i>Sans diplôme ou CEP</i> .....	6
<i>Brevet, BEPC, DNB</i> .....	6
<i>CAP-BEP ou équivalent</i> .....	6
<i>BAC ou équivalent</i> .....	6
<i>BAC+2</i> .....	6
<i>BAC+3 ou +4</i> .....	6
<i>BAC+5 ou plus</i> .....	6
Composition des ménages .....	6
<i>Couple sans enfant</i> .....	6
<i>Couple avec enfant(s)</i> .....	6
<i>Famille monoparentale</i> .....	6
<i>Colocation / Autre</i> .....	6
<i>Personnes seules</i> .....	6
Profils électoraux .....	7
<i>Premier tour</i> .....	7
Sécurité .....	8
<i>Evolution du nombre d'infractions</i> .....	8
<i>Pour comparer</i> .....	9
Services à la population .....	10
<i>Commerce</i> .....	10
<i>Éducation</i> .....	10
<i>Villes autour de Hardifort</i> .....	11

# Situation géographique



## i Informations clés

- **Région** : Hauts-de-France
- **Département** : Nord
- **Code postal** : 59670
- **Superficie** : 6 km<sup>2</sup>



# Statistiques sur la population



Nombre d'habitants

**385**



Age moyen

**41 ans**



Pop active

**55.1%**



Taux chômage

**5%**



Pop densité

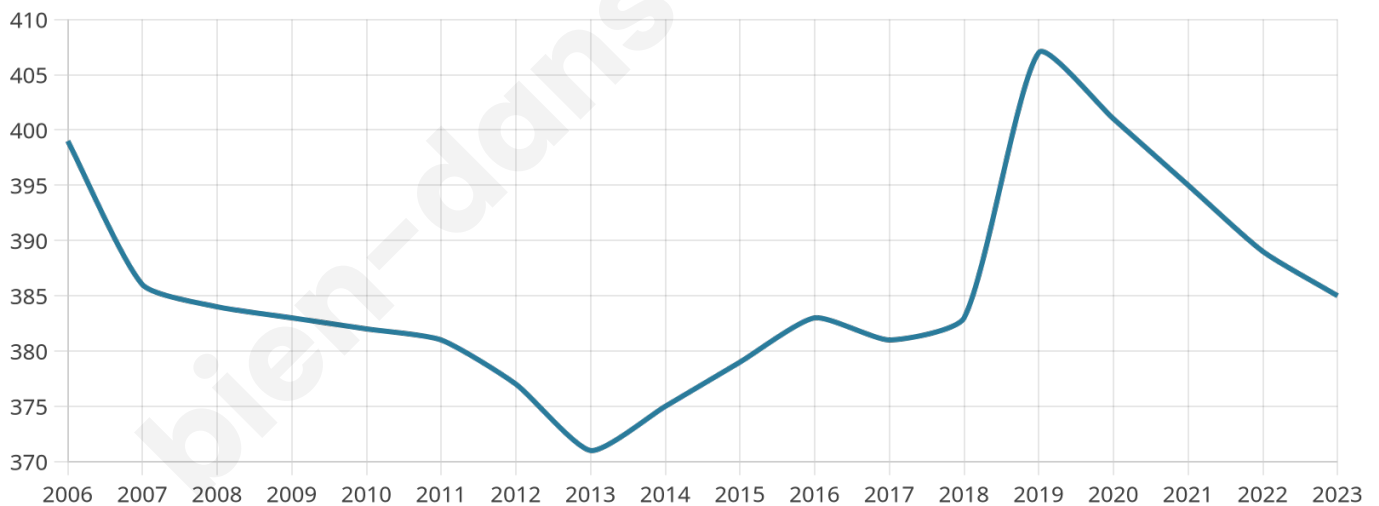
**64 h/km<sup>2</sup>**



Revenu moyen

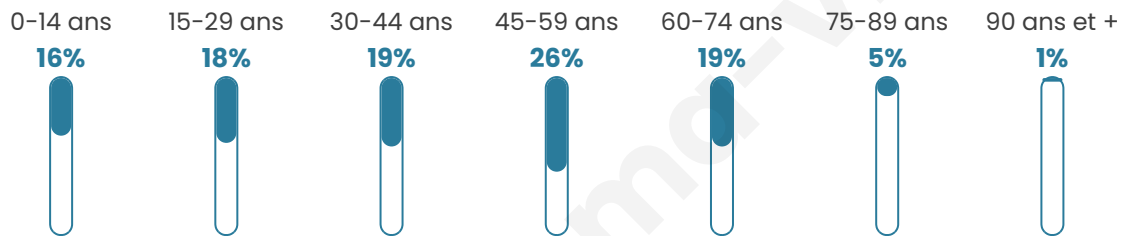
**24 110 €/an**

## Evolution du nombre d'habitants

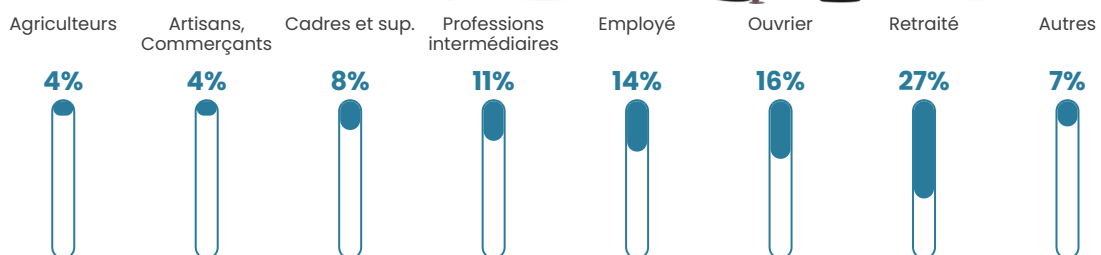


Sources : Institut national de la statistique et des études économiques (insee) selon Les dernières parutions officielles de 2024 portant sur les années 2020, 2021 et 2022.


## Tranche d'âge




## Activité professionnelle



## Niveau de diplôme















## Composition des ménages



# Profils électoraux

## Premier tour

	Marine LE PEN	33.84 %
	Emmanuel MACRON	23.57 %
	Jean-Luc MÉLENCHON	16.35 %
	Valérie PÉCRESSÉ	8.75 %
	Nicolas DUPONT-AIGNAN	3.80 %
	Fabien ROUSSEL	3.42 %
	Éric ZEMMOUR	3.04 %
	Anne HIDALGO	2.28 %
	Yannick JADOT	2.28 %
	Jean LASSALLE	1.90 %
	Nathalie ARTHAUD	0.38 %
	Philippe POUTOU	0.38 %



### 328 inscrits

Participation : 82.01%

Votes blancs : 1.12%

Votes nuls : 1.12%

## Second tour

	Emmanuel MACRON	46,43 %
	Marine LE PEN	53,57 %

### 327 inscrits

Participation : 80.73%

Votes blancs : 3.79%

Votes nuls : 0.76%

# Sécurité



Agressions physiques / sexuelles

0



Cambriolages

0



Vols / dégradations

0



Stupéfiants

0

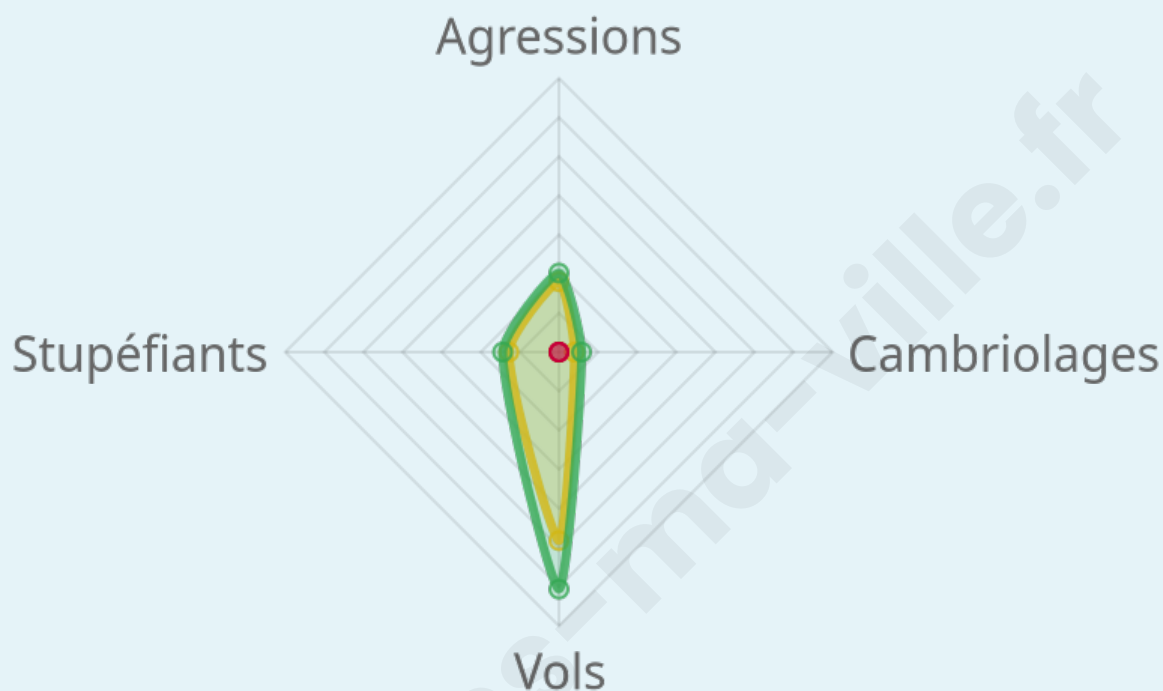
## Evolution du nombre d'infractions



## Pour comparer

(en proportion du nombre d'habitants)

■ Ville ■ Département ■ Région



Sources : Bases statistiques communale, départementale et régionale de la délinquance enregistrée par la police et la gendarmerie nationales selon les dernières parutions officielles de 2025 portant sur l'année 2024 ([data.gouv](https://data.gouv.fr)).

Agresions physiques / sexuelles : Violences sexuelles, coups et blessures volontaires intrafamiliaux, coups et blessures volontaires, autres coups, blessures volontaires et vols violents sans arme.

Cambriolages : Cambriolages de logements.

Vols : Vols avec armes, vols d'accessoires sur véhicules, vols dans les véhicules, vols de véhicules, vols sans violence contre des personnes, destructions, dégradations volontaires et escroqueries.

Stupéfiants : Trafic de stupéfiants dont (AFD) et usage de stupéfiants.

# Services à la population



## Commerce

Hypermarché	X <a href="#">Wormhout</a> 9km
Supermarché	X <a href="#">Terdeghem</a> 7km
Superette	X <a href="#">Cassel</a> 2km
Boulangerie	X <a href="#">Cassel</a> 2km
Boucherie	X <a href="#">Bavinchove</a> 4km
Restaurant	1
Garage	2
Station-service	X <a href="#">Cassel</a> 2km
Banque	X <a href="#">Cassel</a> 2km
La poste	X <a href="#">Cassel</a> 2km
Coiffeur	1
Tabac	1
Bars / discothèque	2
Bibliothèque	1
Cinéma	X <a href="#">Hazebrouck</a> 11km
Vétérinaire	X <a href="#">Winnezele</a> 7km



## Santé

Pharmacie	X <a href="#">Cassel</a> 2km
Hôpital	X <a href="#">Hazebrouck</a> 11km
Laboratoire d'analyses médicales	X <a href="#">Steenvoorde</a> 7km
Etablissement pour handicapé	X <a href="#">Hazebrouck</a> 10km
EHPA	X <a href="#">Cassel</a> 2km
Médecin	X <a href="#">Cassel</a> 2km
Dentiste	X <a href="#">Cassel</a> 2km
Chirurgien	X <a href="#">Hazebrouck</a> 11km
Dermatologue	X <a href="#">Hazebrouck</a> 11km
Anesthésiste	X <a href="#">Blendecques</a> 18km
Gastro-entérologue	X <a href="#">Hazebrouck</a> 11km
Gynécologue	X <a href="#">Renescure</a> 12km
Cancérologue	X <a href="#">Coudekerque-Branche</a> 22km
Neurologue	X <a href="#">Hazebrouck</a> 11km
Ophtalmologue	X <a href="#">Hazebrouck</a> 10km
ORL	X <a href="#">Blendecques</a> 18km
Cardiologue	X <a href="#">Hazebrouck</a> 11km
Pédiatre	X <a href="#">Saint-Omer</a> 17km
Pneumologue	X <a href="#">Saint-Omer</a> 17km
Psychologue	X <a href="#">Hazebrouck</a> 11km
Radiologue	X <a href="#">Hazebrouck</a> 11km
Rhumatologue	X <a href="#">La Gorgue</a> 26km
Sage-femme	X <a href="#">Steenvoorde</a> 7km



## Éducation

Crèche	X <a href="#">Cassel</a> 2km
Ecole maternelle Public	X <a href="#">Wemaers-Cappel</a> 3km
Ecole maternelle Privé	X <a href="#">Hem</a> 53km
Ecole primaire Public	1
Ecole primaire Privé	X <a href="#">Cassel</a> 2km
Collège Public	X <a href="#">Cassel</a> 2km
Collège Privé	X <a href="#">Steenvoorde</a> 7km
Lycée Public	X <a href="#">Wormhout</a> 8km
Lycée Privé	X <a href="#">Hazebrouck</a> 11km

Sources : Base Sirene des entreprises et de leurs établissements selon les dernières parutions officielles de 2025 portant sur l'année 2024 ([data.gouv](#)). Liste, localisation et tarifs des professionnels de santé selon les dernières parutions officielles de 2025 portant sur l'année 2024 ([opendatasoft](#)) et FINISS Extraction du Fichier des établissements selon les dernières parutions officielles de 2025 portant sur l'année 2024 ([data.gouv](#)). Adresse et géolocalisation des établissements d'enseignement du premier et second degrés selon les dernières parutions officielles de 2025 portant sur l'année 2024 ([data.education.gouv](#))

## Villes autour de Hardifort

Ville	Habitants	Superficie	Pop densité	Pop active	Taux chômage	Revenu moyen	Prix immobilier
Cassel (3 avis)	2 198	12 km <sup>2</sup>	183 h/km <sup>2</sup>	44.8%	4.9%	23 700 €/an	1 701 €/m <sup>2</sup>
Zermezeele	252	4 km <sup>2</sup>	63 h/km <sup>2</sup>	49.6%	3.6%	23 600 €/an	1 334 €/m <sup>2</sup>
Oudezeele	690	9 km <sup>2</sup>	77 h/km <sup>2</sup>	48.6%	3.6%	23 670 €/an	1 586 €/m <sup>2</sup>
Wemaers-Cappel (1 avis)	225	4 km <sup>2</sup>	56 h/km <sup>2</sup>	55.1%	3.1%	25 860 €/an	2 018 €/m <sup>2</sup>
Oxelaëre	540	4 km <sup>2</sup>	135 h/km <sup>2</sup>	47.4%	2.6%	22 760 €/an	2 202 €/m <sup>2</sup>
Bavinchove	1 045	8 km <sup>2</sup>	131 h/km <sup>2</sup>	47.4%	5.3%	21 980 €/an	1 434 €/m <sup>2</sup>
Zuytpeene (2 avis)	557	11 km <sup>2</sup>	51 h/km <sup>2</sup>	49.2%	3.8%	22 120 €/an	1 603 €/m <sup>2</sup>
Terdeghem	519	8 km <sup>2</sup>	65 h/km <sup>2</sup>	44.3%	1.7%	25 850 €/an	1 872 €/m <sup>2</sup>
Sainte-Marie-Cappel	825	7 km <sup>2</sup>	118 h/km <sup>2</sup>	50.9%	2.2%	26 510 €/an	2 225 €/m <sup>2</sup>
Arnèke (2 avis)	1 594	13 km <sup>2</sup>	123 h/km <sup>2</sup>	42.5%	5.1%	22 380 €/an	1 278 €/m <sup>2</sup>
Winnezeele	1 261	15 km <sup>2</sup>	84 h/km <sup>2</sup>	53.1%	3.6%	23 340 €/an	1 763 €/m <sup>2</sup>
Ledringhem	611	7 km <sup>2</sup>	87 h/km <sup>2</sup>	50.6%	2.8%	25 300 €/an	2 173 €/m <sup>2</sup>
Ochtezeele	351	5 km <sup>2</sup>	70 h/km <sup>2</sup>	51%	1.7%	24 630 €/an	1 511 €/m <sup>2</sup>
Hondeghem (1 avis)	916	12 km <sup>2</sup>	76 h/km <sup>2</sup>	50.2%	3.7%	26 110 €/an	1 438 €/m <sup>2</sup>
Noordpeene (1 avis)	825	17 km <sup>2</sup>	49 h/km <sup>2</sup>	44.1%	2.7%	22 780 €/an	1 418 €/m <sup>2</sup>

bien-dans-ma-ville.fr



# Vous aimez votre ville ? Notez-la !

Et faites-nous part de vos remarques constructives



Avec

**BIEN** dans ma **VILLE** 