



Version web

# Ville de Haravilliers

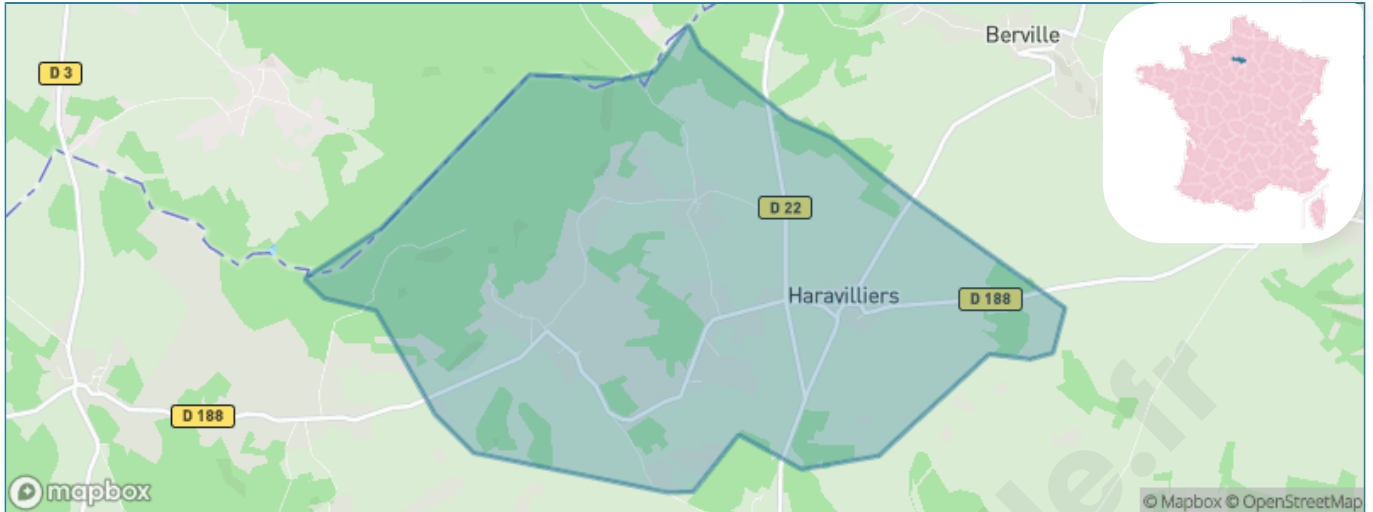
Présenté par

**BIEN** dans  
ma **VILLE** 

# Sommaire

Situation géographique .....	3
Statistiques sur la population .....	4
Evolution du nombre d'habitants .....	4
Tranche d'âge .....	5
0-14 ans .....	5
15-29 ans .....	5
30-44 ans .....	5
45-59 ans .....	5
60-74 ans .....	5
75-89 ans .....	5
90 ans et + .....	5
Activité professionnelle .....	5
Agriculteurs .....	5
Artisans, Commerçants .....	5
Cadres et sup. ....	5
Professions intermédiaires .....	5
Employé .....	5
Ouvrier .....	5
Retraité .....	5
Autres .....	5
Niveau de diplôme .....	6
Sans diplôme ou CEP .....	6
Brevet, BEPC, DNB .....	6
CAP-BEP ou équivalent .....	6
BAC ou équivalent .....	6
BAC+2 .....	6
BAC+3 ou +4 .....	6
BAC+5 ou plus .....	6
Composition des ménages .....	6
Couple sans enfant .....	6
Couple avec enfant(s) .....	6
Famille monoparentale .....	6
Colocation / Autre .....	6
Personnes seules .....	6
Profil électoraux .....	7
Premier tour .....	7
Sécurité .....	9
Evolution du nombre d'infractions .....	9
Pour comparer .....	10
Services à la population .....	11
Commerce .....	11
Éducation .....	11
Villes autour de Haravilliers .....	12
Avis sur la ville de Haravilliers .....	13
Moyenne par critère .....	13
Villes autour de Haravilliers .....	13
Répartition des avis par note .....	13
Répartition des avis par note .....	13

# Situation géographique



## i Informations clés

- **Région :** Île-de-France
- **Département :** Val-d'oise
- **Code postal :** 95640
- **Superficie :** 10 km<sup>2</sup>



# Statistiques sur la population



Nombre d'habitants

**589**



Age moyen

**39 ans**



Pop active

**50.3%**



Taux chômage

**6.9%**



Pop densité

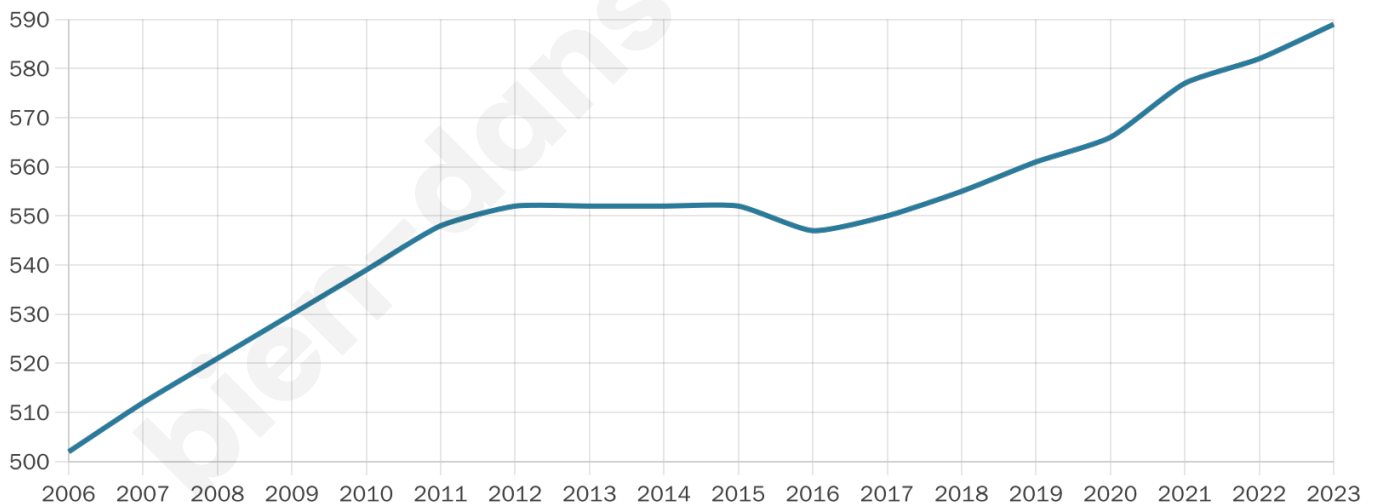
**59 h/km<sup>2</sup>**



Revenu moyen

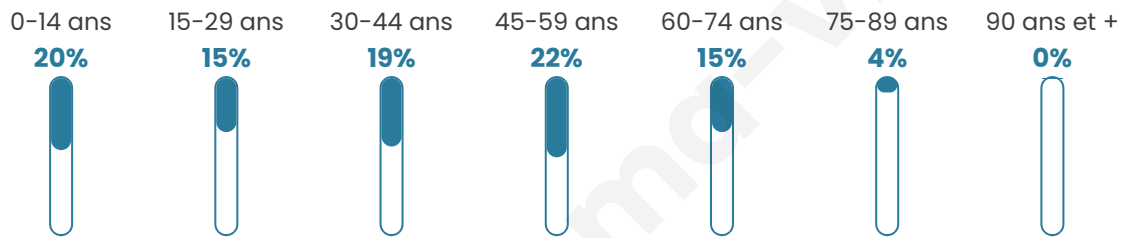
**30 750 €/an**

## Evolution du nombre d'habitants

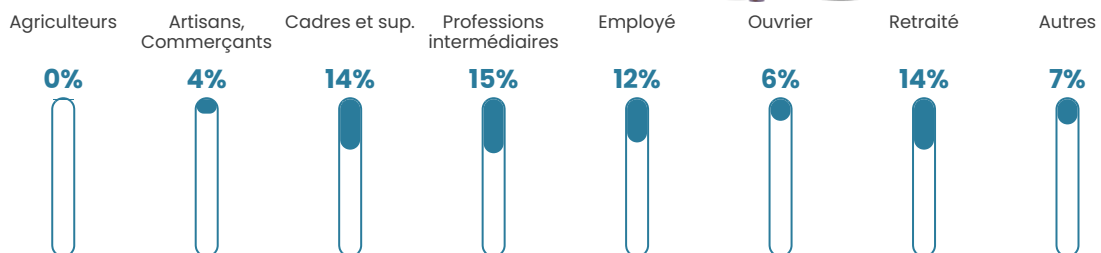


Sources : Institut national de la statistique et des études économiques (insee) selon Les dernières parutions officielles de 2024 portant sur les années 2020, 2021 et 2022.

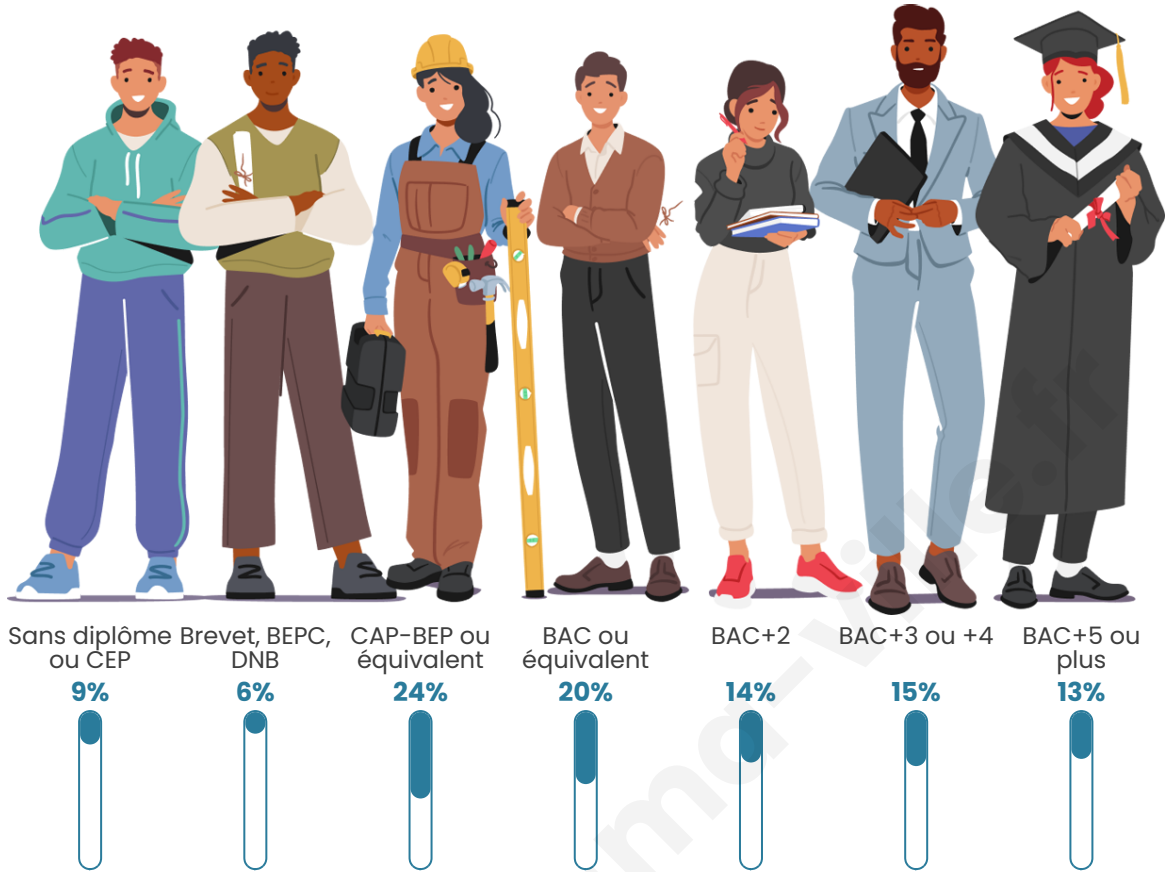
## Tranche d'âge



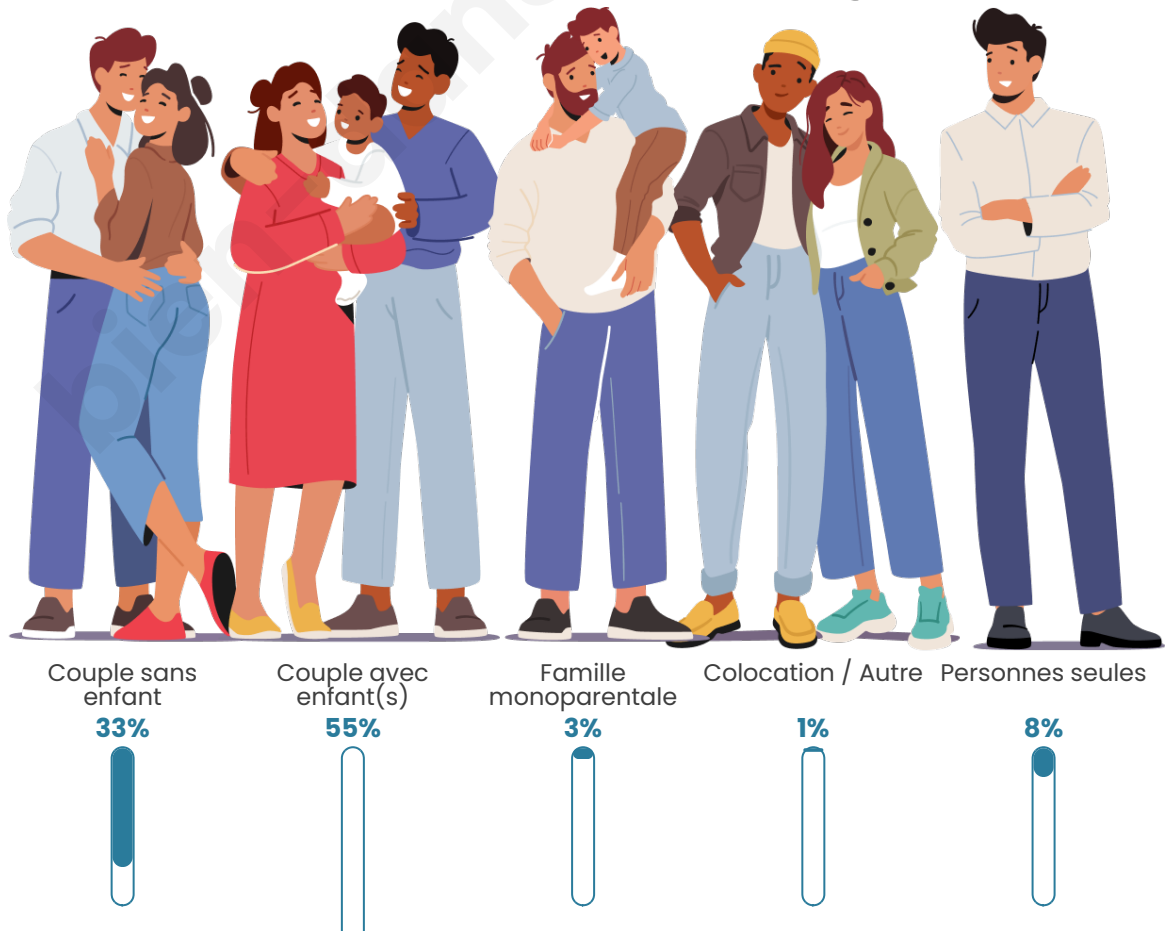
## Activité professionnelle



## Niveau de diplôme





## Composition des ménages



# Profils électoraux

## Premier tour

	Emmanuel MACRON	31.40 %
	Marine LE PEN	24.52 %
	Jean-Luc MÉLENCHON	15.15 %
	Éric ZEMMOUR	9.37 %
	Valérie PÉCRESSÉ	7.16 %
	Yannick JADOT	4.41 %
	Nicolas DUPONT- AIGNAN	3.03 %
	Fabien ROUSSEL	1.93 %
	Jean LASSALLE	1.93 %
	Philippe POUTOU	0.83 %
	Anne HIDALGO	0.28 %
	Nathalie ARTHAUD	0.00 %

**452 inscrits**

Participation : 82.3%  
Votes blancs : 1.88%  
Votes nuls : 0.54%

## Second tour



Emmanuel  
MACRON

57,27 %



Marine LE PEN

42,73 %

### 452 inscrits

Participation : 83.41%  
Votes blancs : 7.69%  
Votes nuls : 1.06%

bien-dans-ma-ville.fr

# Sécurité



Agressions physiques / sexuelles

0



Cambriolages

0



Vols / dégradations

0



Stupéfiants

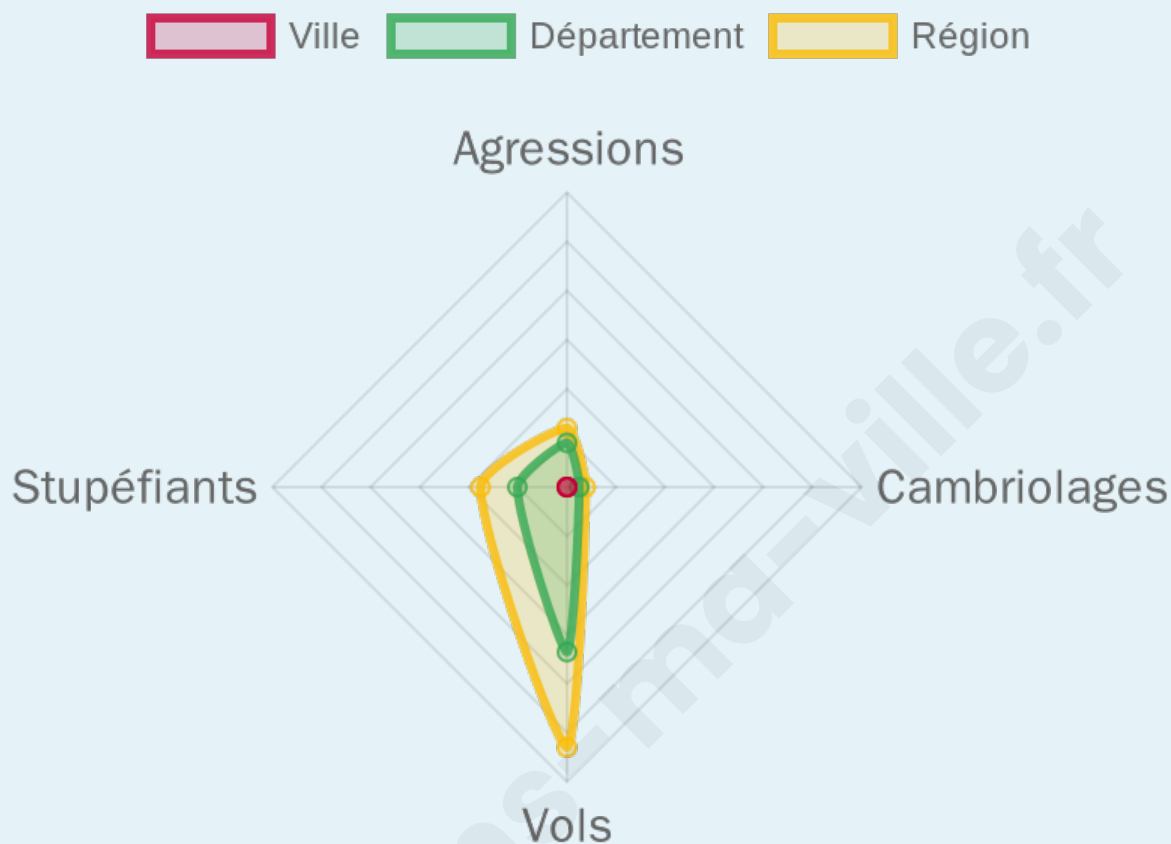
0

## Evolution du nombre d'infractions



## Pour comparer

(en proportion du nombre d'habitants)



Sources : Bases statistiques communale, départementale et régionale de la délinquance enregistrée par la police et la gendarmerie nationales selon les dernières parutions officielles de 2025 portant sur l'année 2024 ([data.gouv](https://data.gouv.fr)).

Agressions physiques / sexuelles : Violences sexuelles, coups et blessures volontaires intrafamiliaux, coups et blessures volontaires, autres coups, blessures volontaires et vols violents sans arme.

Cambriolages : Cambriolages de logements.

Vols : Vols avec armes, vols d'accessoires sur véhicules, vols dans les véhicules, vols de véhicules, vols sans violence contre des personnes, destructions, dégradations volontaires et escroqueries.

Stupéfiants : Trafic de stupéfiants dont (AFD) et usage de stupéfiants.

# Services à la population



## Commerce

Hypermarché	X <a href="#">Marines</a> 8km
Supermarché	X <a href="#">Marines</a> 7km
Superette	X <a href="#">Hénonville</a> 2km
Boulangerie	X <a href="#">Grisy-les-Plâtres</a> 6km
Boucherie	X <a href="#">Neuville-Bosc</a> 4km
Restaurant	X <a href="#">Arronville</a> 5km
Garage	X <a href="#">Berville</a> 1km
Station-service	X <a href="#">Marines</a> 6km
Banque	X <a href="#">Hénonville</a> 3km
La poste	X <a href="#">Arronville</a> 4km
Coiffeur	<b>2</b>
Tabac	X <a href="#">Marines</a> 7km
Bars / discothèque	X <a href="#">Hénonville</a> 3km
Bibliothèque	X <a href="#">Épiais-Rhus</a> 7km
Cinéma	X <a href="#">Méru</a> 8km
Vétérinaire	X <a href="#">Amblainville</a> 5km



## Santé

Pharmacie	X <a href="#">Amblainville</a> 6km
Hôpital	X <a href="#">Marines</a> 7km
Laboratoire d'analyses médicales	X <a href="#">Marines</a> 7km
Etablissement pour handicapé	X <a href="#">Marines</a> 6km
EHPA	X <a href="#">Marines</a> 7km
Médecin	X <a href="#">Amblainville</a> 6km
Dentiste	X <a href="#">Amblainville</a> 5km
Chirurgien	X <a href="#">Méru</a> 8km
Dermatologue	X <a href="#">Pontoise</a> 15km
Anesthésiste	X <a href="#">L'Isle-Adam</a> 15km
Gastro-entérologue	X <a href="#">Méru</a> 8km
Gynécologue	X <a href="#">Osny</a> 12km
Cancérologue	X <a href="#">Osny</a> 12km
Neurologue	X <a href="#">Osny</a> 12km
Ophthalmologue	X <a href="#">Méru</a> 8km
ORL	X <a href="#">Méru</a> 8km
Cardiologue	X <a href="#">Méru</a> 8km
Pédiatre	X <a href="#">Méru</a> 8km
Pneumologue	X <a href="#">L'Isle-Adam</a> 15km
Psychologue	X <a href="#">Méru</a> 8km
Radiologue	X <a href="#">Osny</a> 12km
Rhumatologue	X <a href="#">L'Isle-Adam</a> 15km
Sage-femme	X <a href="#">Méru</a> 8km



## Éducation

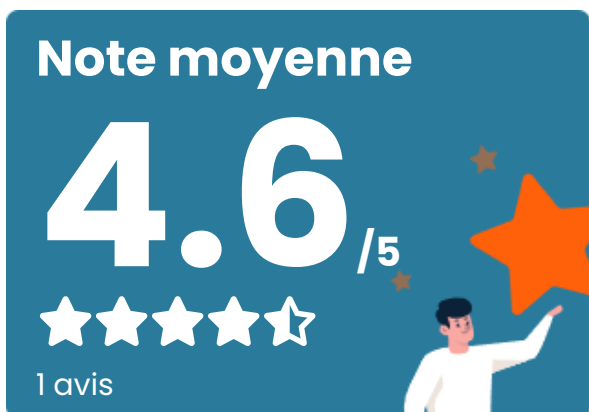
Crèche	<b>1</b>
Ecole maternelle Public	X <a href="#">Monts</a> 4km
Ecole maternelle Privé	X <a href="#">Cormeilles-en-Parisis</a> 26km
Ecole primaire Public	<b>1</b>
Ecole primaire Privé	X <a href="#">Méru</a> 9km
Collège Public	X <a href="#">Marines</a> 6km
Collège Privé	X <a href="#">Méru</a> 9km
Lycée Public	X <a href="#">Méru</a> 7km
Lycée Privé	X <a href="#">Osny</a> 14km

Sources : Base Sirene des entreprises et de leurs établissements selon les dernières parutions officielles de 2025 portant sur l'année 2024 ([data.gouv](#)). Liste, localisation et tarifs des professionnels de santé selon les dernières parutions officielles de 2025 portant sur l'année 2024 ([opendatasoft](#)) et FINISS Extraction du Fichier des établissements selon les dernières parutions officielles de 2025 portant sur l'année 2024 ([data.gouv](#)). Adresse et géolocalisation des établissements d'enseignement du premier et second degrés selon les dernières parutions officielles de 2025 portant sur l'année 2024 ([data.education.gouv](#))

## Villes autour de Haravilliers

Ville	Habitants	Superficie	Pop densité	Pop active	Taux chômage	Revenu moyen	Prix immobilier
Berville	374	8 km <sup>2</sup>	47 h/km <sup>2</sup>	48.4%	2.1%	28 810 €/an	2 198 €/m <sup>2</sup>
Hénonville (2 avis)	925	6 km <sup>2</sup>	154 h/km <sup>2</sup>	49.5%	5.8%	25 730 €/an	2 686 €/m <sup>2</sup>
Neuville-Bosc (3 avis)	472	8 km <sup>2</sup>	59 h/km <sup>2</sup>	52.1%	3.4%	28 780 €/an	2 349 €/m <sup>2</sup>
Arronville (3 avis)	618	15 km <sup>2</sup>	41 h/km <sup>2</sup>	51.6%	3.4%	30 040 €/an	2 641 €/m <sup>2</sup>
Chavençon	159	5 km <sup>2</sup>	32 h/km <sup>2</sup>	56%	4.4%	28 760 €/an	1 982 €/m <sup>2</sup>
Theuville	53	5 km <sup>2</sup>	11 h/km <sup>2</sup>	52.8%	1.9%	NC	NC
Le Heaulme	207	2 km <sup>2</sup>	104 h/km <sup>2</sup>	48.8%	1.4%	28 140 €/an	2 918 €/m <sup>2</sup>
Bréançon	432	10 km <sup>2</sup>	43 h/km <sup>2</sup>	46.1%	3%	31 790 €/an	3 547 €/m <sup>2</sup>
Monts	187	3 km <sup>2</sup>	62 h/km <sup>2</sup>	44.4%	2.1%	23 920 €/an	2 878 €/m <sup>2</sup>
Neuilly-en-Vexin	240	3 km <sup>2</sup>	80 h/km <sup>2</sup>	53.8%	4.6%	26 820 €/an	2 846 €/m <sup>2</sup>
Amblainville	1 805	21 km <sup>2</sup>	86 h/km <sup>2</sup>	50.4%	4.4%	26 450 €/an	2 507 €/m <sup>2</sup>
Menouville	62	2 km <sup>2</sup>	31 h/km <sup>2</sup>	43.5%	8.1%	NC	3 053 €/m <sup>2</sup>
Grisy-les-Plâtres	709	7 km <sup>2</sup>	101 h/km <sup>2</sup>	53.2%	5.4%	31 090 €/an	2 737 €/m <sup>2</sup>
Ivry-le-Temple	878	12 km <sup>2</sup>	73 h/km <sup>2</sup>	50.9%	5%	25 330 €/an	2 432 €/m <sup>2</sup>
Villeneuve-les-Sablons (1 avis)	1 196	4 km <sup>2</sup>	299 h/km <sup>2</sup>	50.5%	3.7%	26 020 €/an	2 368 €/m <sup>2</sup>

# Avis sur la ville de Haravilliers



## Moyenne par critère



## Villes autour de Haravilliers

Ville	Note globale	Sécurité	Éducation	Sport Loisir	Environnement	Vie pratique
Berville	-	-	-	-	-	-
Hénonville (2 avis)	2.1	3.0	2.0	3.0	2.5	<b>0.0</b>
Neuville-Bosc (3 avis)	3.1	<b>4.7</b>	3.7	<b>1.0</b>	<b>4.7</b>	<b>1.3</b>
Arronville (3 avis)	<b>4.2</b>	<b>4.7</b>	<b>4.0</b>	<b>4.3</b>	<b>5.0</b>	3.0
Chavençon	-	-	-	-	-	-
Theuville	-	-	-	-	-	-
Le Heaulme	-	-	-	-	-	-
Bréançon	-	-	-	-	-	-
Monts	-	-	-	-	-	-
Neuilly-en-Vexin	-	-	-	-	-	-
Amblainville	-	-	-	-	-	-
Menouville	-	-	-	-	-	-
Grisy-les-Plâtres	-	-	-	-	-	-
Ivry-le-Temple	-	-	-	-	-	-
Villeneuve-les-Sablons (1 avis)	<b>4.6</b>	<b>4.0</b>	<b>5.0</b>	<b>4.0</b>	<b>5.0</b>	<b>5.0</b>



# **Vous aimez votre ville ? Notez-la !**

Et faites-nous part de vos remarques constructives



Avec

**BIEN** dans ma **VILLE** 