



Version web

Ville de Haraucourt-sur-Seille

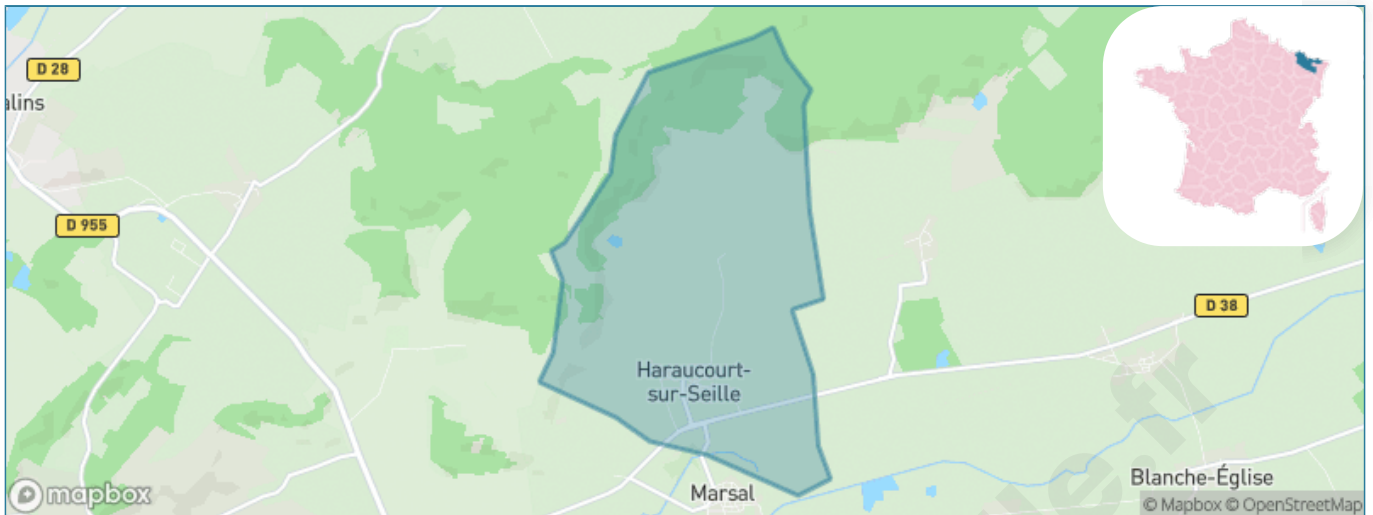
Présenté par

BIEN dans ma **VILLE** 

Sommaire

Situation géographique	3
Statistiques sur la population	4
Evolution du nombre d'habitants	4
Tranche d'âge	5
<i>0-14 ans</i>	5
<i>15-29 ans</i>	5
<i>30-44 ans</i>	5
<i>45-59 ans</i>	5
<i>60-74 ans</i>	5
<i>75-89 ans</i>	5
<i>90 ans et +</i>	5
Activité professionnelle	5
<i>Agriculteurs</i>	5
<i>Artisans, Commerçants</i>	5
<i>Cadres et sup.</i>	5
<i>Professions intermédiaires</i>	5
<i>Employé</i>	5
<i>Ouvrier</i>	5
<i>Retraité</i>	5
<i>Autres</i>	5
Niveau de diplôme	6
<i>Sans diplôme ou CEP</i>	6
<i>Brevet, BEPC, DNB</i>	6
<i>CAP-BEP ou équivalent</i>	6
<i>BAC ou équivalent</i>	6
<i>BAC+2</i>	6
<i>BAC+3 ou +4</i>	6
<i>BAC+5 ou plus</i>	6
Composition des ménages	6
<i>Couple sans enfant</i>	6
<i>Couple avec enfant(s)</i>	6
<i>Famille monoparentale</i>	6
<i>Colocation / Autre</i>	6
<i>Personnes seules</i>	6
Profils électoraux	7
<i>Premier tour</i>	7
Sécurité	8
<i>Evolution du nombre d'infractions</i>	8
<i>Pour comparer</i>	9
Services à la population	10
<i>Commerce</i>	10
<i>Éducation</i>	10
<i>Villes autour de Haraucourt-sur-Seille</i>	11

Situation géographique



i Informations clés

- **Région** : Grand Est
- **Département** : Moselle
- **Code postal** : 57630
- **Superficie** : 8 km²



Statistiques sur la population



Nombre d'habitants

111



Age moyen

47 ans



Pop active

47.7%



Taux chômage

8.2%



Pop densité

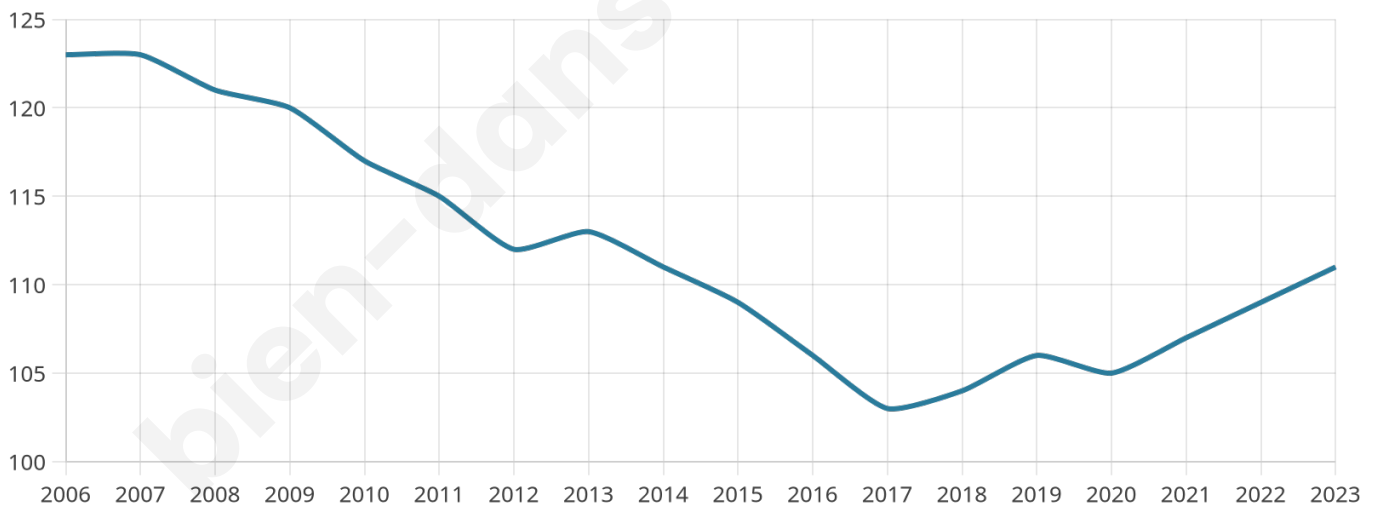
14 h/km²



Revenu moyen

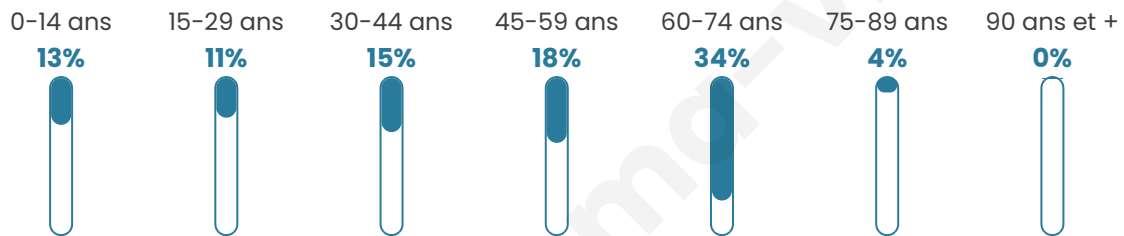
25 060 €/an

Evolution du nombre d'habitants

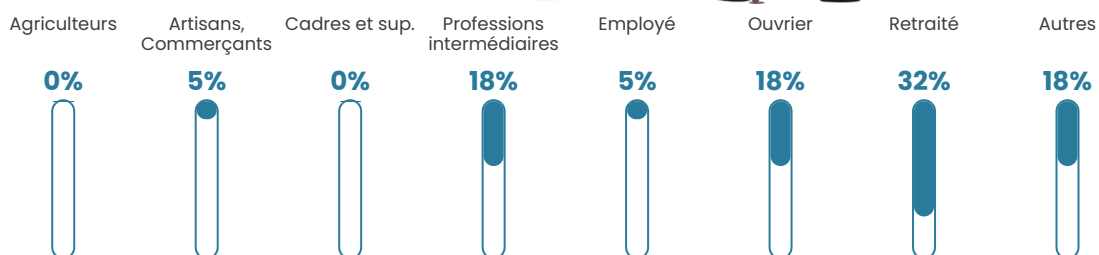


Sources : Institut national de la statistique et des études économiques (insee) selon Les dernières parutions officielles de 2024 portant sur les années 2020, 2021 et 2022.


Tranche d'âge



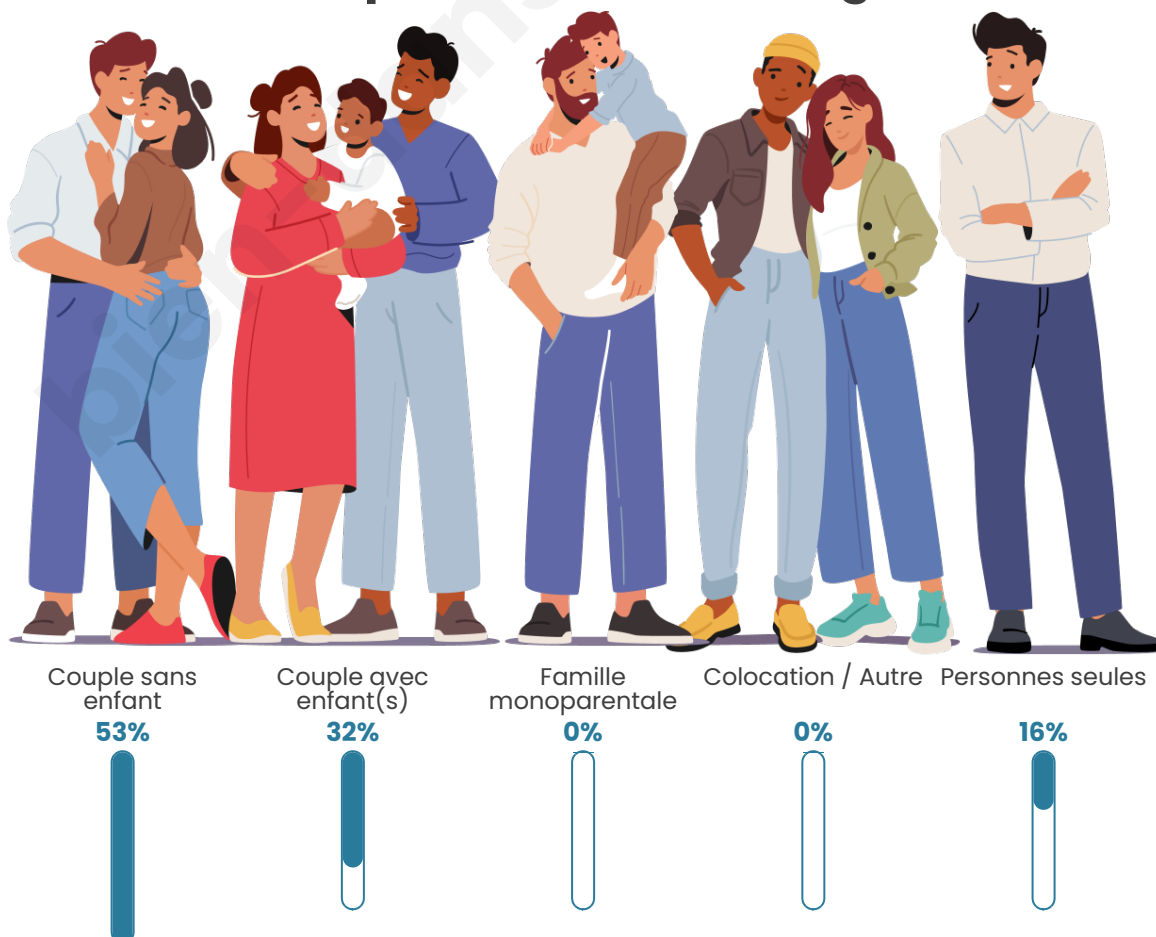
Activité professionnelle



Niveau de diplôme















Composition des ménages



Profils électoraux

Premier tour

	Emmanuel MACRON	36.49 %
	Marine LE PEN	21.62 %
	Jean-Luc MÉLENCHON	12.16 %
	Éric ZEMMOUR	8.11 %
	Jean LASSALLE	6.76 %
	Valérie PÉCRESSÉ	6.76 %
	Nathalie ARTHAUD	1.35 %
	Fabien ROUSSEL	1.35 %
	Anne HIDALGO	1.35 %
	Yannick JADOT	1.35 %
	Philippe POUTOU	1.35 %
	Nicolas DUPONT-AIGNAN	1.35 %



95 inscrits

Participation : 78.95%

Votes blancs : 0.00%

Votes nuls : 1.33%

Second tour

	Emmanuel MACRON	63,16 %
	Marine LE PEN	36,84 %

95 inscrits

Participation : 86.32%

Votes blancs : 4.88%

Votes nuls : 2.44%

Sécurité



Agressions physiques / sexuelles

0



Cambriolages

0



Vols / dégradations

0



Stupéfiants

0

Evolution du nombre d'infractions



Pour comparer

(en proportion du nombre d'habitants)

Ville Département Région



Sources : Bases statistiques communale, départementale et régionale de la délinquance enregistrée par la police et la gendarmerie nationales selon les dernières parutions officielles de 2025 portant sur l'année 2024 ([data.gouv](https://data.gouv.fr)).

Agressions physiques / sexuelles : Violences sexuelles, coups et blessures volontaires intrafamiliaux, coups et blessures volontaires, autres coups, blessures volontaires et vols violents sans arme.

Cambriolages : Cambriolages de logements.

Vols : Vols avec armes, vols d'accessoires sur véhicules, vols dans les véhicules, vols de véhicules, vols sans violence contre des personnes, destructions, dégradations volontaires et escroqueries.

Stupéfiants : Trafic de stupéfiants dont (AFD) et usage de stupéfiants.

Services à la population



Commerce

Hypermarché	X Château-Salins 7km
Supermarché	X Château-Salins 7km
Superette	X Vic-sur-Seille 5km
Boulangerie	X Vic-sur-Seille 5km
Boucherie	1
Restaurant	X Marsal 1km
Garage	X Morville-lès-Vic 5km
Station-service	X Château-Salins 8km
Banque	X Château-Salins 7km
La poste	X Marsal 1km
Coiffeur	X Hampont 4km
Tabac	X Château-Salins 7km
Bars / discothèque	X Château-Salins 7km
Bibliothèque	X Château-Salins 8km
Cinéma	X Château-Salins 7km
Vétérinaire	X Vic-sur-Seille 5km



Santé

Pharmacie	X Vic-sur-Seille 6km
Hôpital	X Lunéville 25km
Laboratoire d'analyses médicales	X Château-Salins 7km
Etablissement pour handicapé	X Vic-sur-Seille 5km
EHPA	X Vic-sur-Seille 5km
Médecin	X Vic-sur-Seille 6km
Dentiste	X Vic-sur-Seille 6km
Chirurgien	X Dieuze 9km
Dermatologue	X Dieuze 9km
Anesthésiste	X Dombasle-sur-Meurthe 27km
Gastro-entérologue	X Château-Salins 7km
Gynécologue	X Saint-Nicolas-de-Port 29km
Cancérologue	X Essey-lès-Nancy 30km
Neurologue	X Lunéville 25km
Ophthalmologue	X Lunéville 24km
ORL	X Lunéville 24km
Cardiologue	X Château-Salins 7km
Pédiatre	X Dieuze 9km
Pneumologue	X Lunéville 25km
Psychologue	X Dieuze 9km
Radiologue	X Château-Salins 7km
Rhumatologue	X Lunéville 25km
Sage-femme	X Dieuze 9km



Éducation

Crèche	X Vic-sur-Seille 5km
Ecole maternelle Public	X Marsal 1km
Ecole maternelle Privé	X Laudrefang 32km
Ecole primaire Public	X Moyenvic 4km
Ecole primaire Privé	X Lunéville 25km
Collège Public	X Château-Salins 8km
Collège Privé	X Lunéville 25km
Lycée Public	X Château-Salins 6km
Lycée Privé	X Dieuze 9km

Sources : Base Sirene des entreprises et de leurs établissements selon les dernières parutions officielles de 2025 portant sur l'année 2024 ([data.gouv](#)). Liste, localisation et tarifs des professionnels de santé selon les dernières parutions officielles de 2025 portant sur l'année 2024 ([opendatasoft](#)) et FINISS Extraction du Fichier des établissements selon les dernières parutions officielles de 2025 portant sur l'année 2024 ([data.gouv](#)). Adresse et géolocalisation des établissements d'enseignement du premier et second degrés selon les dernières parutions officielles de 2025 portant sur l'année 2024 ([data.education.gouv](#))

Villes autour de Haraucourt-sur-Seille

Ville	Habitants	Superficie	Pop densité	Pop active	Taux chômage	Revenu moyen	Prix immobilier
Marsal	229	11 km ²	21 h/km ²	48.5%	6.6%	21 050 €/an	NC
Saint-Médard	107	9 km ²	12 h/km ²	43.9%	5.6%	19 730 €/an	NC
Hampont	167	11 km ²	15 h/km ²	44.9%	2.4%	24 220 €/an	NC
Morville-lès-Vic	105	8 km ²	13 h/km ²	50.5%	2.9%	20 660 €/an	NC
Moyenvic	311	14 km ²	22 h/km ²	46.6%	6.1%	22 520 €/an	NC
Blanche-Église	102	6 km ²	17 h/km ²	51%	3.9%	22 940 €/an	NC
Mulcey	209	8 km ²	26 h/km ²	45%	3.8%	23 900 €/an	NC
Juvelize	72	7 km ²	10 h/km ²	36.1%	2.8%	NC	NC
Vic-sur-Seille (1 avis)	1 317	19 km ²	69 h/km ²	40.2%	2.8%	21 850 €/an	NC
Obreck	40	3 km ²	13 h/km ²	50%	5%	NC	NC
Château-Voué	113	7 km ²	16 h/km ²	41.6%	2.7%	22 230 €/an	NC
Lezey (1 avis)	90	7 km ²	13 h/km ²	57.8%	2.2%	NC	NC
Xanrey	110	7 km ²	16 h/km ²	46.4%	4.5%	22 510 €/an	NC
Puttigny (1 avis)	75	7 km ²	11 h/km ²	46.7%	1.3%	NC	NC
Wuisse	62	14 km ²	4 h/km ²	46.8%	9.7%	NC	NC

bien-dans-ma-ville.fr



Vous aimez votre ville ? Notez-la !

Et faites-nous part de vos remarques constructives



Avec

BIEN dans
ma **VILLE** 