



Version web

Ville de Happonvilliers

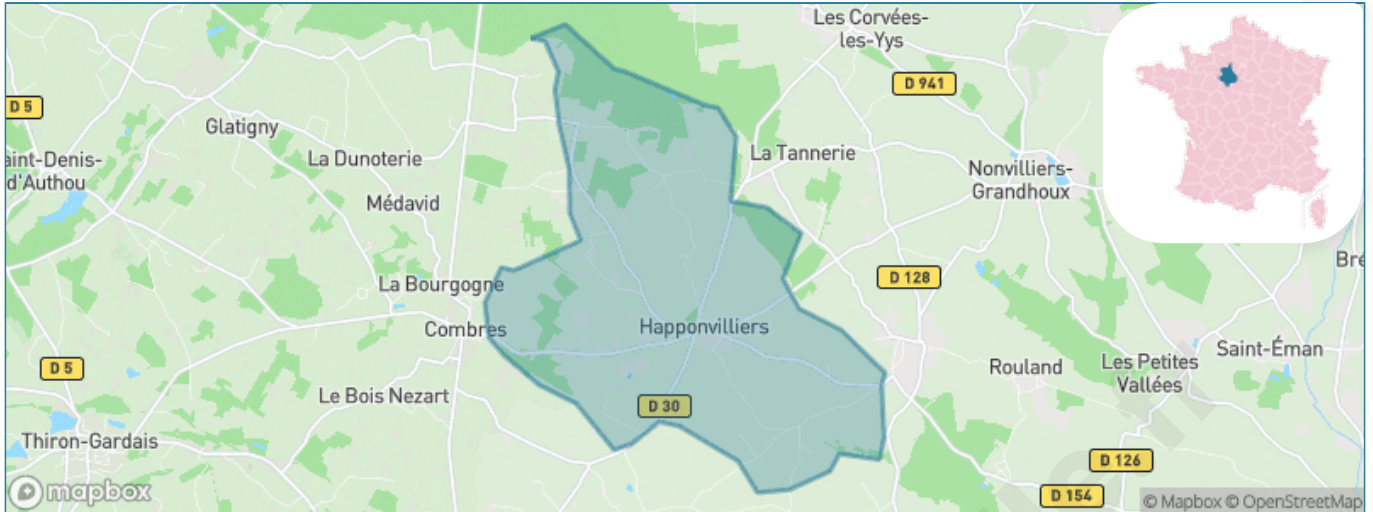
Présenté par

BIEN dans
ma **VILLE** 

Sommaire

Situation géographique	3
Statistiques sur la population	4
Evolution du nombre d'habitants	4
Tranche d'âge	5
<i>0-14 ans</i>	5
<i>15-29 ans</i>	5
<i>30-44 ans</i>	5
<i>45-59 ans</i>	5
<i>60-74 ans</i>	5
<i>75-89 ans</i>	5
<i>90 ans et +</i>	5
Activité professionnelle	5
<i>Agriculteurs</i>	5
<i>Artisans, Commerçants</i>	5
<i>Cadres et sup.</i>	5
<i>Professions intermédiaires</i>	5
<i>Employé</i>	5
<i>Ouvrier</i>	5
<i>Retraité</i>	5
<i>Autres</i>	5
Niveau de diplôme	6
<i>Sans diplôme ou CEP</i>	6
<i>Brevet, BEPC, DNB</i>	6
<i>CAP-BEP ou équivalent</i>	6
<i>BAC ou équivalent</i>	6
<i>BAC+2</i>	6
<i>BAC+3 ou +4</i>	6
<i>BAC+5 ou plus</i>	6
Composition des ménages	6
<i>Couple sans enfant</i>	6
<i>Couple avec enfant(s)</i>	6
<i>Famille monoparentale</i>	6
<i>Colocation / Autre</i>	6
<i>Personnes seules</i>	6
Profils électoraux	7
<i>Premier tour</i>	7
Sécurité	8
<i>Evolution du nombre d'infractions</i>	8
<i>Pour comparer</i>	9
Services à la population	10
<i>Commerce</i>	10
<i>Éducation</i>	10
<i>Villes autour de Happonvilliers</i>	11

Situation géographique



i Informations clés

- **Région** : Centre-Val de Loire
- **Département** : Eure-et-Loir
- **Code postal** : 28480
- **Superficie** : 19 km²



Statistiques sur la population



Nombre d'habitants

296



Age moyen

41 ans



Pop active

48.6%



Taux chômage

6.3%



Pop densité

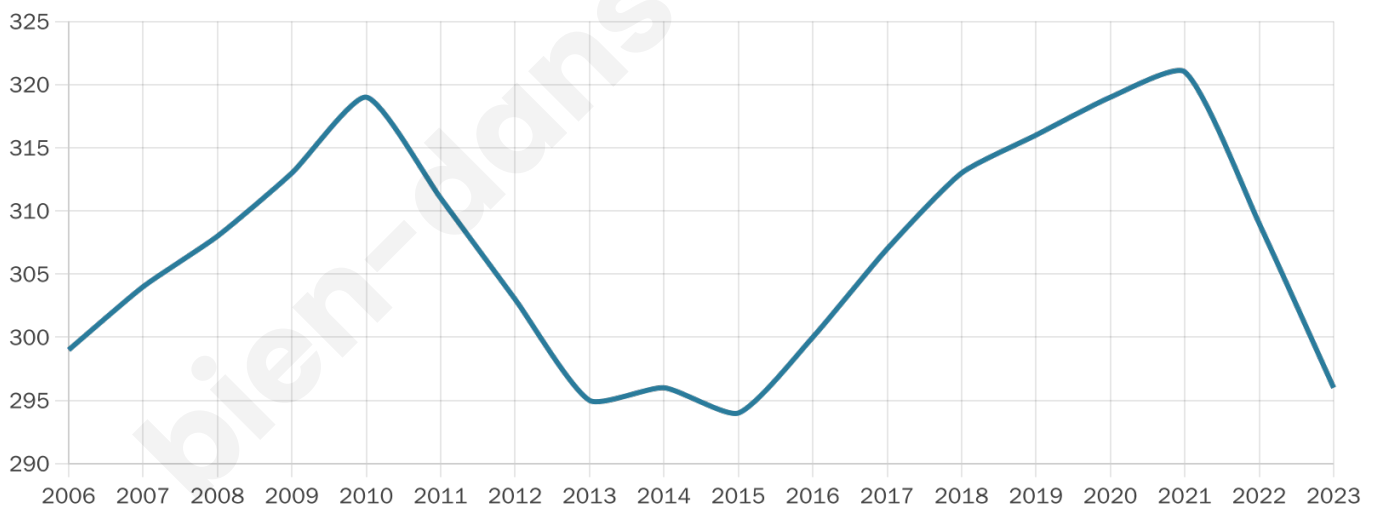
16 h/km²



Revenu moyen

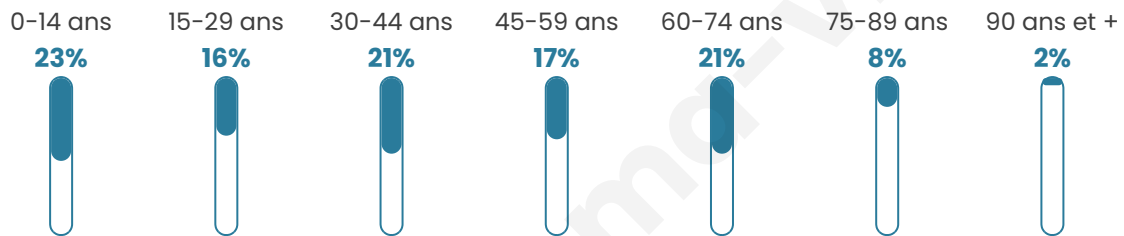
22 290 €/an

Evolution du nombre d'habitants

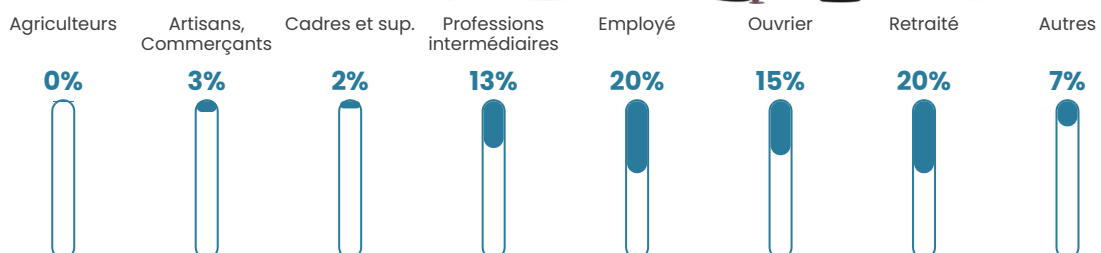


Sources : Institut national de la statistique et des études économiques (insee) selon Les dernières parutions officielles de 2024 portant sur les années 2020, 2021 et 2022.

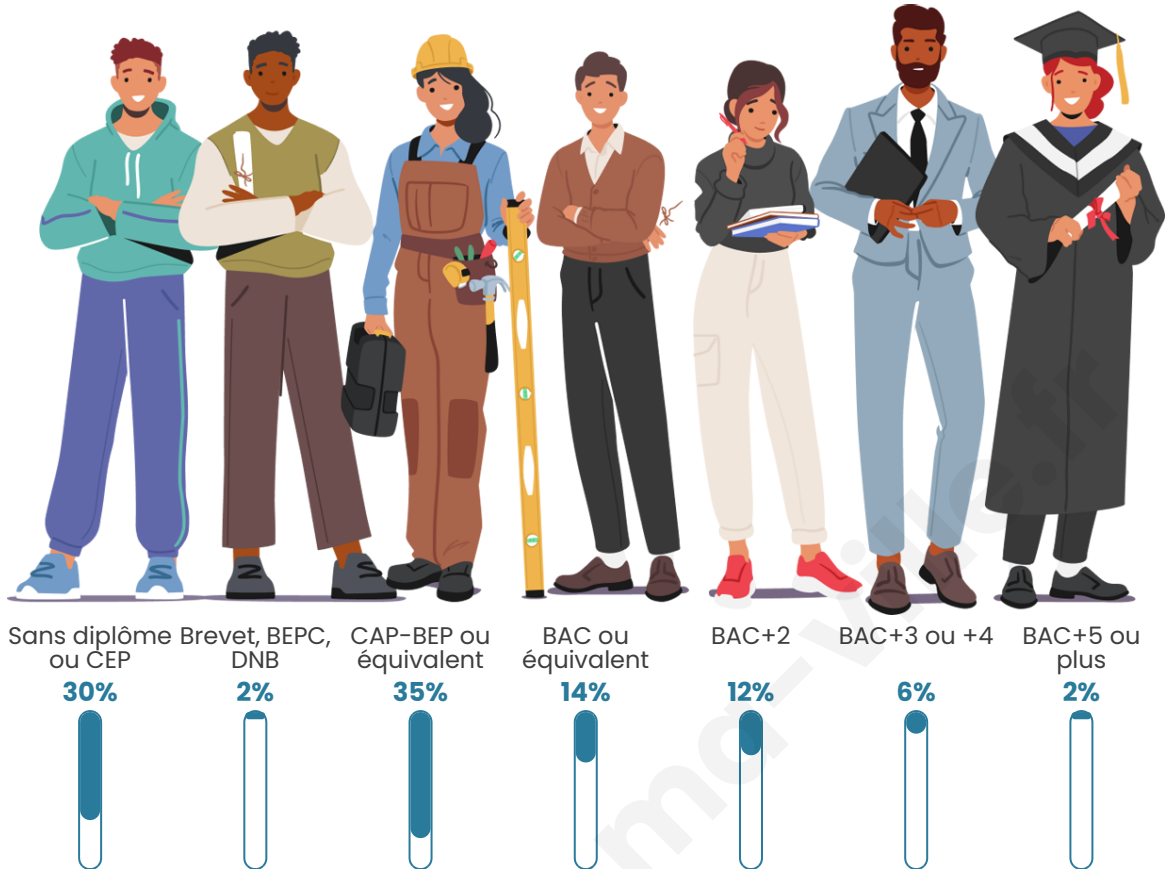
Tranche d'âge




Activité professionnelle



Niveau de diplôme













Composition des ménages





Profils électoraux

Premier tour

	Marine LE PEN	36.53 %
	Emmanuel MACRON	32.93 %
	Jean-Luc MÉLENCHON	10.18 %
	Éric ZEMMOUR	6.59 %
	Valérie PÉCRESSE	4.79 %
	Nicolas DUPONT-AIGNAN	3.59 %
	Fabien ROUSSEL	2.99 %
	Jean LASSALLE	1.20 %
	Anne HIDALGO	0.60 %
	Yannick JADOT	0.60 %
	Nathalie ARTHAUD	0.00 %
	Philippe POUTOU	0.00 %

Second tour

	Emmanuel MACRON	45,57 %
	Marine LE PEN	54,43 %

204 inscrits

Participation : 82.84%

Votes blancs : 4.14%

Votes nuls : 2.37%

204 inscrits

Participation : 82.84%

Votes blancs : 0.59%

Votes nuls : 0.59%

Sécurité



Agressions physiques / sexuelles

0



Cambriolages

0



Vols / dégradations

0



Stupéfiants

0

Evolution du nombre d'infractions



Pour comparer

(en proportion du nombre d'habitants)

■ Ville ■ Département ■ Région



Sources : Bases statistiques communale, départementale et régionale de la délinquance enregistrée par la police et la gendarmerie nationales selon les dernières parutions officielles de 2025 portant sur l'année 2024 ([data.gouv](https://data.gouv.fr)).

Agressions physiques / sexuelles : Violences sexuelles, coups et blessures volontaires intrafamiliaux, coups et blessures volontaires, autres coups, blessures volontaires et vols violents sans arme.

Cambriolages : Cambriolages de logements.

Vols : Vols avec armes, vols d'accessoires sur véhicules, vols dans les véhicules, vols de véhicules, vols sans violence contre des personnes, destructions, dégradations volontaires et escroqueries.

Stupéfiants : Trafic de stupéfiants dont (AFD) et usage de stupéfiants.

Services à la population



Commerce

Hypermarché	X Arcisses 21km
Supermarché	X Thiron-Gardais 9km
Superette	X Combres 4km
Boulangerie	X Chassant 4km
Boucherie	X Frazé 5km
Restaurant	X Combres 4km
Garage	X Illiers-Combray 4km
Station-service	X Frazé 6km
Banque	X Frazé 6km
La poste	X Illiers-Combray 9km
Coiffeur	X La Croix-du-Perche 7km
Tabac	X Illiers-Combray 10km
Bars / discothèque	X Frazé 6km
Bibliothèque	X Champrond-en-Gâtine 10km
Cinéma	X Nogent-le-Rotrou 22km
Vétérinaire	X Illiers-Combray 10km



Santé

Pharmacie	X Thiron-Gardais 9km
Hôpital	X Nogent-le-Rotrou 21km
Laboratoire d'analyses médicales	X Brou 12km
Etablissement pour handicapé	X Illiers-Combray 10km
EHPA	X Thiron-Gardais 9km
Médecin	X Thiron-Gardais 9km
Dentiste	X Thiron-Gardais 9km
Chirurgien	X Mainvilliers 29km
Dermatologue	X Nogent-le-Rotrou 22km
Anesthésiste	X La Bazoche-Gouet 23km
Gastro-entérologue	X Nogent-le-Rotrou 22km
Gynécologue	X Nogent-le-Rotrou 22km
Cancérologue	X Mainvilliers 29km
Neurologue	X Chartres 30km
Ophthalmologue	X Brou 12km
ORL	X Brou 12km
Cardiologue	X Mainvilliers 29km
Pédiatre	X Barjouville 29km
Pneumologue	X Mainvilliers 29km
Psychologue	X Senonches 27km
Radiologue	X Mainvilliers 29km
Rhumatologue	X Bretoncelles 21km
Sage-femme	X Courville-sur-Eure 18km



Éducation

Crèche	1
Ecole maternelle Public	X Thiron-Gardais 9km
Ecole maternelle Privé	X Pontgouin 18km
Ecole primaire Public	X Combres 4km
Ecole primaire Privé	X Illiers-Combray 10km
Collège Public	X Illiers-Combray 10km
Collège Privé	X Brou 12km
Lycée Public	X Nogent-le-Rotrou 22km
Lycée Privé	X Saint-Maurice-Saint-Germain 20km

Sources : Base Sirene des entreprises et de leurs établissements selon les dernières parutions officielles de 2025 portant sur l'année 2024 ([data.gouv](#)). Liste, localisation et tarifs des professionnels de santé selon les dernières parutions officielles de 2025 portant sur l'année 2024 ([opendatasoft](#)) et FINISS Extraction du Fichier des établissements selon les dernières parutions officielles de 2025 portant sur l'année 2024 ([data.gouv](#)). Adresse et géolocalisation des établissements d'enseignement du premier et second degrés selon les dernières parutions officielles de 2025 portant sur l'année 2024 ([data.education.gouv](#))

Villes autour de Haponvilliers

Ville	Habitants	Superficie	Pop densité	Pop active	Taux chômage	Revenu moyen	Prix immobilier
Combres	547	14 km ²	39 h/km ²	39.3%	4%	21 870 €/an	1 361 €/m ²
Chassant	299	4 km ²	75 h/km ²	46.2%	5.7%	21 440 €/an	990 €/m ²
Montigny-le-Chartif	586	26 km ²	23 h/km ²	47.1%	3.4%	22 750 €/an	1 201 €/m ²
Les Corvées-les-Yys	326	13 km ²	25 h/km ²	48.5%	3.1%	23 680 €/an	1 194 €/m ²
Frazé	482	27 km ²	18 h/km ²	45.2%	4.4%	22 040 €/an	999 €/m ²
Nonvilliers-Grandhoux	429	21 km ²	20 h/km ²	51%	5.6%	23 380 €/an	1 336 €/m ²
Méréglise	105	4 km ²	26 h/km ²	47.6%	0%	23 300 €/an	1 927 €/m ²
Les Châtelliers-Notre-Dame	148	10 km ²	15 h/km ²	52.7%	3.4%	23 960 €/an	1 276 €/m ²
Saint-Éman	94	4 km ²	24 h/km ²	45.7%	2.1%	NC	1 458 €/m ²
La Croix-du-Perche	147	12 km ²	12 h/km ²	45.6%	4.8%	22 770 €/an	1 238 €/m ²
Mottereau	152	8 km ²	19 h/km ²	48.7%	3.3%	22 090 €/an	1 371 €/m ²
Vieuvicq	442	15 km ²	29 h/km ²	50.5%	3.8%	23 870 €/an	1 433 €/m ²
Le Thieulin	423	11 km ²	38 h/km ²	54.1%	5.4%	23 440 €/an	1 585 €/m ²
Champrond-en-Gâtine	744	33 km ²	23 h/km ²	43.3%	5.5%	21 210 €/an	1 155 €/m ²
Illiers-Combray (5 avis)	3 210	33 km ²	97 h/km ²	42.8%	4.8%	21 440 €/an	1 556 €/m ²

bien-dans-ma-ville.fr



Vous aimez votre ville ? Notez-la !

Et faites-nous part de vos remarques constructives



Avec

BIEN dans ma **VILLE** 