



Version web

Ville de Happencourt

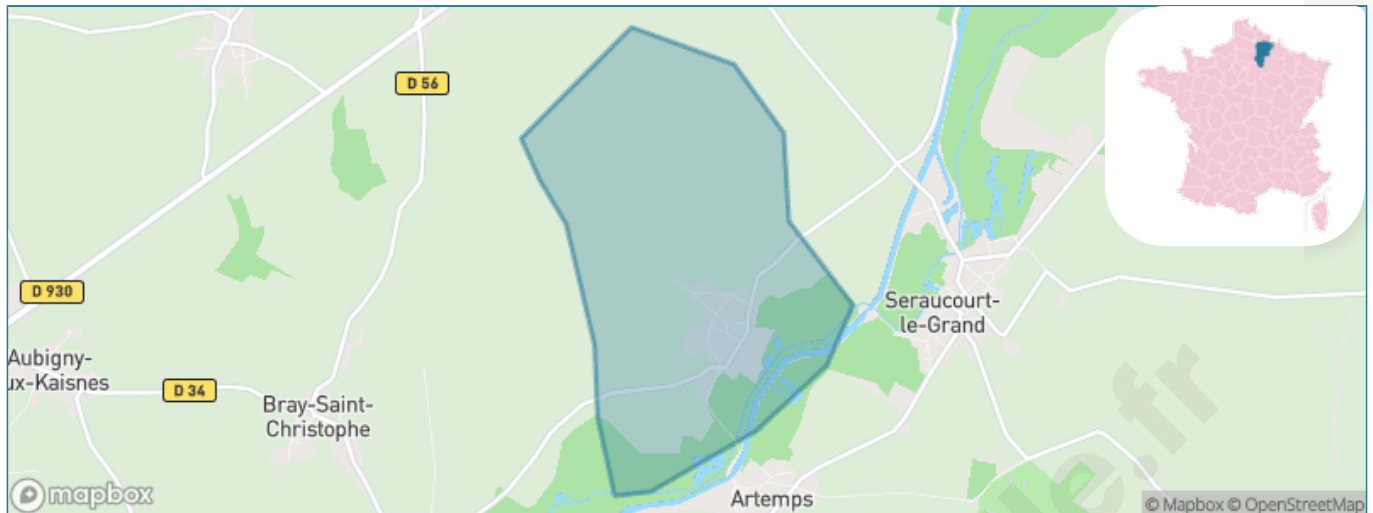
Présenté par

BIEN dans
ma **VILLE** 

Sommaire

Situation géographique	3
Statistiques sur la population	4
Evolution du nombre d'habitants	4
Tranche d'âge	5
0-14 ans	5
15-29 ans	5
30-44 ans	5
45-59 ans	5
60-74 ans	5
75-89 ans	5
90 ans et +	5
Activité professionnelle	5
Agriculteurs	5
Artisans, Commerçants	5
Cadres et sup.	5
Professions intermédiaires	5
Employé	5
Ouvrier	5
Retraité	5
Autres	5
Niveau de diplôme	6
Sans diplôme ou CEP	6
Brevet, BEPC, DNB	6
CAP-BEP ou équivalent	6
BAC ou équivalent	6
BAC+2	6
BAC+3 ou +4	6
BAC+5 ou plus	6
Composition des ménages	6
Couple sans enfant	6
Couple avec enfant(s)	6
Famille monoparentale	6
Colocation / Autre	6
Personnes seules	6
Profils électoraux	7
Premier tour	7
Sécurité	8
Evolution du nombre d'infractions	8
Pour comparer	9
Services à la population	10
Commerce	10
Éducation	10
Villes autour de Happencourt	12

Situation géographique



i Informations clés

- **Région** : Hauts-de-France
- **Département** : Aisne
- **Code postal** : 02480
- **Superficie** : 5 km²



Statistiques sur la population



Nombre d'habitants

179



Age moyen

41 ans



Pop active

48%



Taux chômage

8.8%



Pop densité

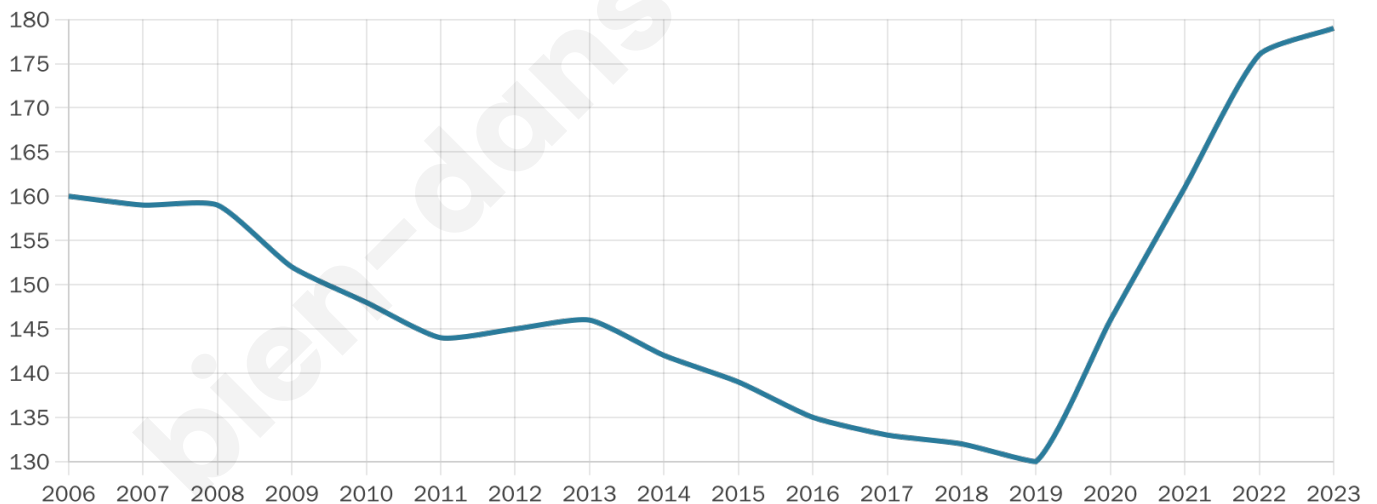
36 h/km²



Revenu moyen

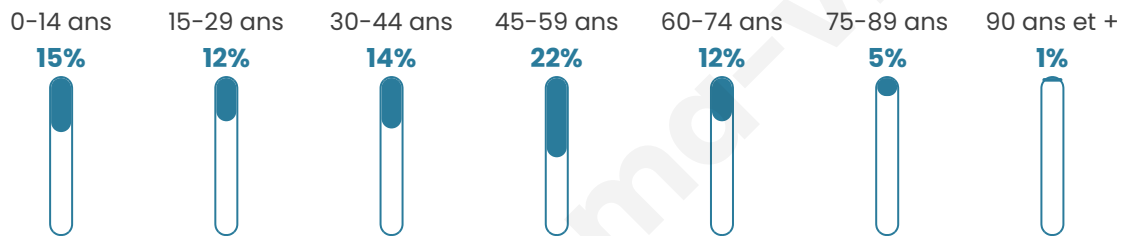
23 430 €/an

Evolution du nombre d'habitants

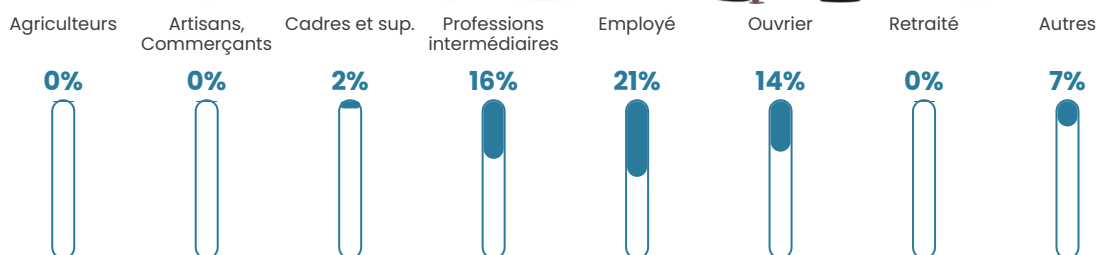


Sources : Institut national de la statistique et des études économiques (insee) selon Les dernières parutions officielles de 2024 portant sur les années 2020, 2021 et 2022.


Tranche d'âge




Activité professionnelle



Niveau de diplôme















Composition des ménages



Profils électoraux

Premier tour

	Marine LE PEN	48.45 %
	Jean-Luc MÉLENCHON	24.74 %
	Éric ZEMMOUR	6.19 %
	Valérie PÉCRESSÉ	5.15 %
	Emmanuel MACRON	4.12 %
	Jean LASSALLE	4.12 %
	Nicolas DUPONT-AIGNAN	3.09 %
	Fabien ROUSSEL	2.06 %
	Yannick JADOT	2.06 %
	Nathalie ARTHAUD	0.00 %
	Anne HIDALGO	0.00 %
	Philippe POUTOU	0.00 %



126 inscrits

Participation : 78.57%

Votes blancs : 2.02%

Votes nuls : 0.00%

Second tour

	Emmanuel MACRON	20,43 %
	Marine LE PEN	79,57 %

126 inscrits

Participation : 80.16%

Votes blancs : 7.92%

Votes nuls : 0%

Sécurité



Agressions physiques / sexuelles

0



Cambriolages

0



Vols / dégradations

0



Stupéfiants

0

Evolution du nombre d'infractions



Pour comparer

(en proportion du nombre d'habitants)



Sources : Bases statistiques communale, départementale et régionale de la délinquance enregistrée par la police et la gendarmerie nationales selon les dernières parutions officielles de 2025 portant sur l'année 2024 ([data.gouv](https://data.gouv.fr)).

Agressions physiques / sexuelles : Violences sexuelles, coups et blessures volontaires intrafamiliaux, coups et blessures volontaires, autres coups, blessures volontaires et vols violents sans arme.

Cambriolages : Cambriolages de logements.

Vols : Vols avec armes, vols d'accessoires sur véhicules, vols dans les véhicules, vols de véhicules, vols sans violence contre des personnes, destructions, dégradations volontaires et escroqueries.

Stupéfiants : Trafic de stupéfiants dont (AFD) et usage de stupéfiants.

Services à la population



Commerce

Hypermarché	X <u>Gauchy</u> 8km
Supermarché	X <u>Étreillers</u> 5km
Superette	X <u>Seraucourt-le-Grand</u> 2km
Boulangerie	X <u>Roupy</u> 3km
Boucherie	X <u>Étreillers</u> 6km
Restaurant	X <u>Seraucourt-le-Grand</u> 2km
Garage	X <u>Seraucourt-le-Grand</u> 2km
Station-service	X <u>Gauchy</u> 7km
Banque	X <u>Jussy</u> 7km
La poste	X <u>Seraucourt-le-Grand</u> 2km
Coiffeur	X <u>Seraucourt-le-Grand</u> 2km
Tabac	X <u>Saint-Quentin</u> 11km
Bars / discothèque	X <u>Seraucourt-le-Grand</u> 2km
Bibliothèque	X <u>Montescourt-Lizerolles</u> 7km
Cinéma	X <u>Saint-Quentin</u> 8km
Vétérinaire	X <u>Francilly-Selency</u> 8km



Santé

Pharmacie	X <u>Étreillers</u> 5km
Hôpital	X <u>Ham</u> 8km
Laboratoire d'analyses médicales	X <u>Ham</u> 9km
Etablissement pour handicapé	X <u>Saint-Quentin</u> 7km
EHPA	X <u>Étreillers</u> 4km
Médecin	X <u>Étreillers</u> 5km
Dentiste	X <u>Saint-Simon</u> 4km
Chirurgien	X <u>Saint-Quentin</u> 10km
Dermatologue	X <u>Saint-Quentin</u> 10km
Anesthésiste	X <u>Saint-Quentin</u> 10km
Gastro-entérologue	X <u>Saint-Quentin</u> 10km
Gynécologue	X <u>Saint-Quentin</u> 10km
Cancérologue	X <u>Saint-Quentin</u> 12km
Neurologue	X <u>Saint-Quentin</u> 10km
Ophthalmologue	X <u>Saint-Quentin</u> 10km
ORL	X <u>Saint-Quentin</u> 10km
Cardiologue	X <u>Saint-Quentin</u> 10km
Pédiatre	X <u>Saint-Quentin</u> 10km
Pneumologue	X <u>Saint-Quentin</u> 10km
Psychologue	X <u>Saint-Quentin</u> 10km
Radiologue	X <u>Saint-Quentin</u> 10km
Rhumatologue	X <u>Saint-Quentin</u> 12km
Sage-femme	X <u>Ham</u> 9km



Éducation

Crèche	X <u>Seraucourt-le-Grand</u> 2km
Ecole maternelle Public	X <u>Artemps</u> 2km
Ecole maternelle Privé	X <u>Soissons</u> 47km
Ecole primaire Public	1
Ecole primaire Privé	X <u>Ham</u> 9km
Collège Public	X <u>Ham</u> 8km
Collège Privé	X <u>Ham</u> 9km
Lycée Public	X <u>Ham</u> 8km
Lycée Privé	X <u>Ham</u> 9km

Sources : Base Sirene des entreprises et de leurs établissements selon les dernières parutions officielles de 2025 portant sur l'année 2024 ([data.gouv](#)). Liste, localisation et tarifs des professionnels de santé selon les dernières parutions officielles de 2025 portant sur l'année 2024 ([opendatasoft](#)) et FINESS Extraction du Fichier des établissements selon les dernières parutions officielles de 2025 portant sur l'année 2024 ([data.gouv](#)). Adresse et géolocalisation des établissements d'enseignement du premier et second degrés selon les dernières parutions officielles de 2025 portant sur l'année 2024 ([data.education.gouv](#))

bien-dans-ma-ville.fr

Villes autour de Happencourt

Ville	Habitants	Superficie	Pop densité	Pop active	Taux chômage	Revenu moyen	Prix immobilier
Artemps	361	6 km ²	60 h/km ²	50.1%	4.7%	23 930 €/an	1 188 €/m ²
Savy	618	7 km ²	88 h/km ²	45.8%	4.9%	24 690 €/an	1 202 €/m ²
Seraucourt-le-Grand (3 avis)	706	10 km ²	71 h/km ²	44.8%	4.7%	21 470 €/an	875 €/m ²
Bray-Saint-Christophe	64	2 km ²	32 h/km ²	50%	6.3%	NC	1 841 €/m ²
Fluquières	194	5 km ²	39 h/km ²	55.7%	4.1%	26 590 €/an	556 €/m ²
Fontaine-lès-Clercs (1 avis)	232	5 km ²	46 h/km ²	50.9%	5.2%	26 300 €/an	1 188 €/m ²
Roupy	237	5 km ²	47 h/km ²	44.7%	6.3%	24 680 €/an	556 €/m ²
Saint-Simon (2 avis)	593	6 km ²	99 h/km ²	52.1%	5.9%	21 730 €/an	1 050 €/m ²
Castres (1 avis)	246	5 km ²	49 h/km ²	51.6%	3.3%	26 180 €/an	1 078 €/m ²
Contescourt	61	3 km ²	20 h/km ²	52.5%	6.6%	NC	917 €/m ²
Tugny-et-Pont	282	5 km ²	56 h/km ²	43.6%	4.3%	21 340 €/an	877 €/m ²
Étreillers	1 157	8 km ²	145 h/km ²	42.1%	6.1%	23 170 €/an	1 321 €/m ²
Vaux-en-Vermandois (1 avis)	142	3 km ²	47 h/km ²	54.2%	7.7%	23 880 €/an	1 000 €/m ²
Germaine	84	4 km ²	21 h/km ²	47.6%	2.4%	NC	978 €/m ²
Aubigny-aux-Kaisnes	231	3 km ²	77 h/km ²	55.8%	9.5%	20 000 €/an	1 041 €/m ²

bien-dans-ma-ville.fr



Vous aimez votre ville ? Notez-la !

Et faites-nous part de vos remarques constructives



Avec

BIEN dans ma **VILLE** 