



Version web

Ville de Hantay

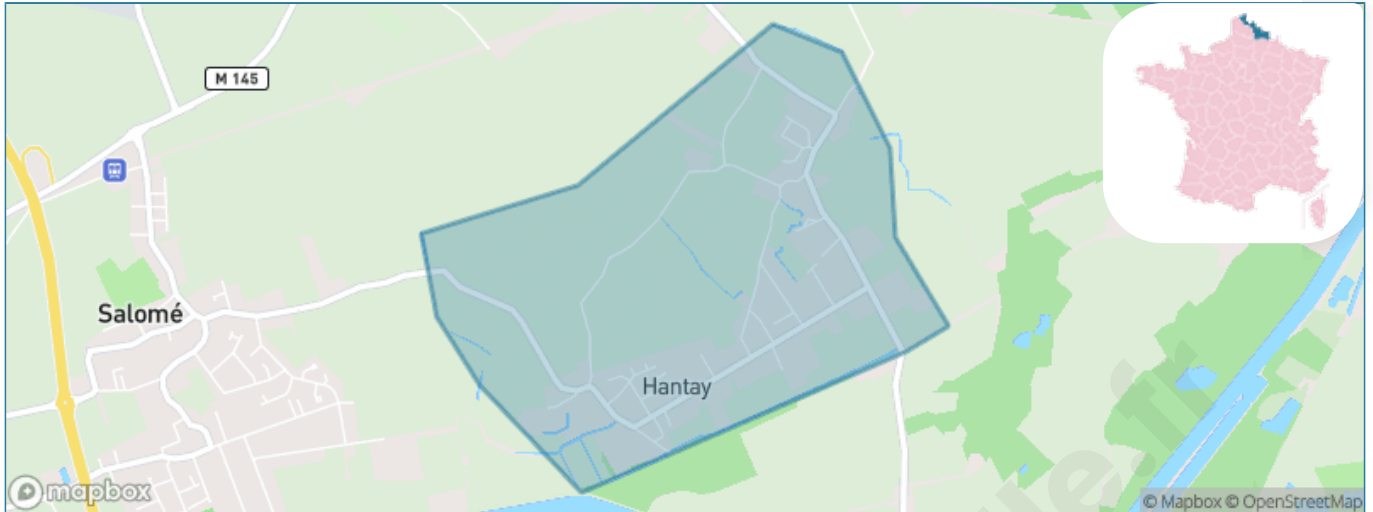
Présenté par

BIEN dans
ma **VILLE** 

Sommaire

| | |
|---|----|
| Situation géographique | 3 |
| Statistiques sur la population | 4 |
| Evolution du nombre d'habitants | 4 |
| Tranche d'âge | 5 |
| 0-14 ans | 5 |
| 15-29 ans | 5 |
| 30-44 ans | 5 |
| 45-59 ans | 5 |
| 60-74 ans | 5 |
| 75-89 ans | 5 |
| 90 ans et + | 5 |
| Activité professionnelle | 5 |
| Agriculteurs | 5 |
| Artisans, Commerçants | 5 |
| Cadres et sup. | 5 |
| Professions intermédiaires | 5 |
| Employé | 5 |
| Ouvrier | 5 |
| Retraité | 5 |
| Autres | 5 |
| Niveau de diplôme | 6 |
| Sans diplôme ou CEP | 6 |
| Brevet, BEPC, DNB | 6 |
| CAP-BEP ou équivalent | 6 |
| BAC ou équivalent | 6 |
| BAC+2 | 6 |
| BAC+3 ou +4 | 6 |
| BAC+5 ou plus | 6 |
| Composition des ménages | 6 |
| Couple sans enfant | 6 |
| Couple avec enfant(s) | 6 |
| Famille monoparentale | 6 |
| Colocation / Autre | 6 |
| Personnes seules | 6 |
| Profils électoraux | 7 |
| Premier tour | 7 |
| Sécurité | 8 |
| Evolution du nombre d'infractions | 8 |
| Pour comparer | 9 |
| Services à la population | 10 |
| Commerce | 10 |
| Éducation | 10 |
| Villes autour de Hantay | 11 |
| Avis sur la ville de Hantay | 12 |
| Moyenne par critère | 12 |
| Villes autour de Hantay | 12 |
| Répartition des avis par note | 12 |
| Répartition des avis par note | 12 |

Situation géographique



i Informations clés

- **Région** : Hauts-de-France
- **Département** : Nord
- **Métropole** : Métropole Européenne de Lille
- **Code postal** : 59496
- **Superficie** : 2 km²



Statistiques sur la population



Nombre d'habitants

1 244



Age moyen

36 ans



Pop active

48.8%



Taux chômage

5.9%



Pop densité

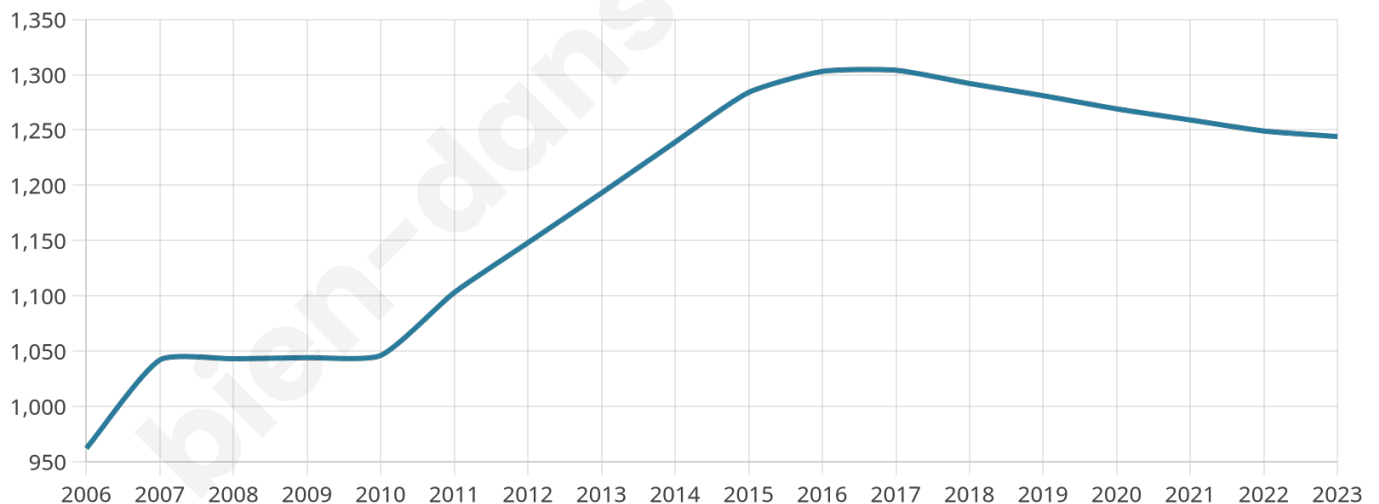
622 h/km²



Revenu moyen

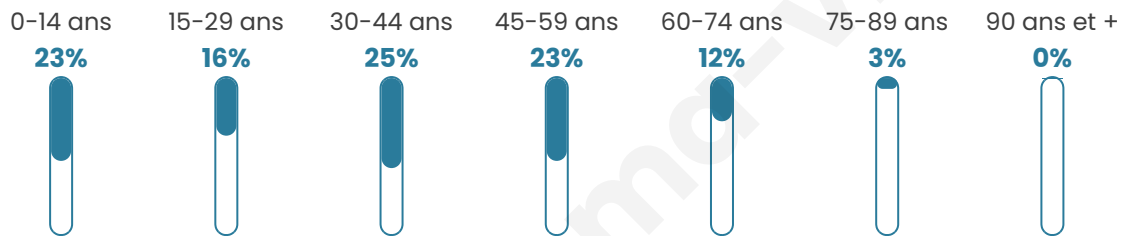
24 950 €/an

Evolution du nombre d'habitants

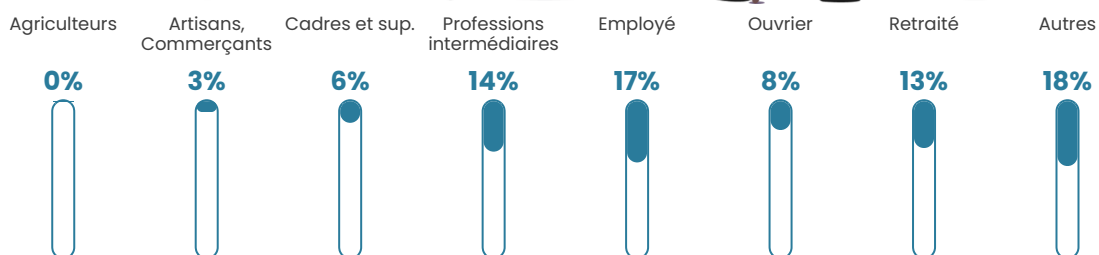


Sources : Institut national de la statistique et des études économiques (insee) selon Les dernières parutions officielles de 2024 portant sur les années 2020, 2021 et 2022.

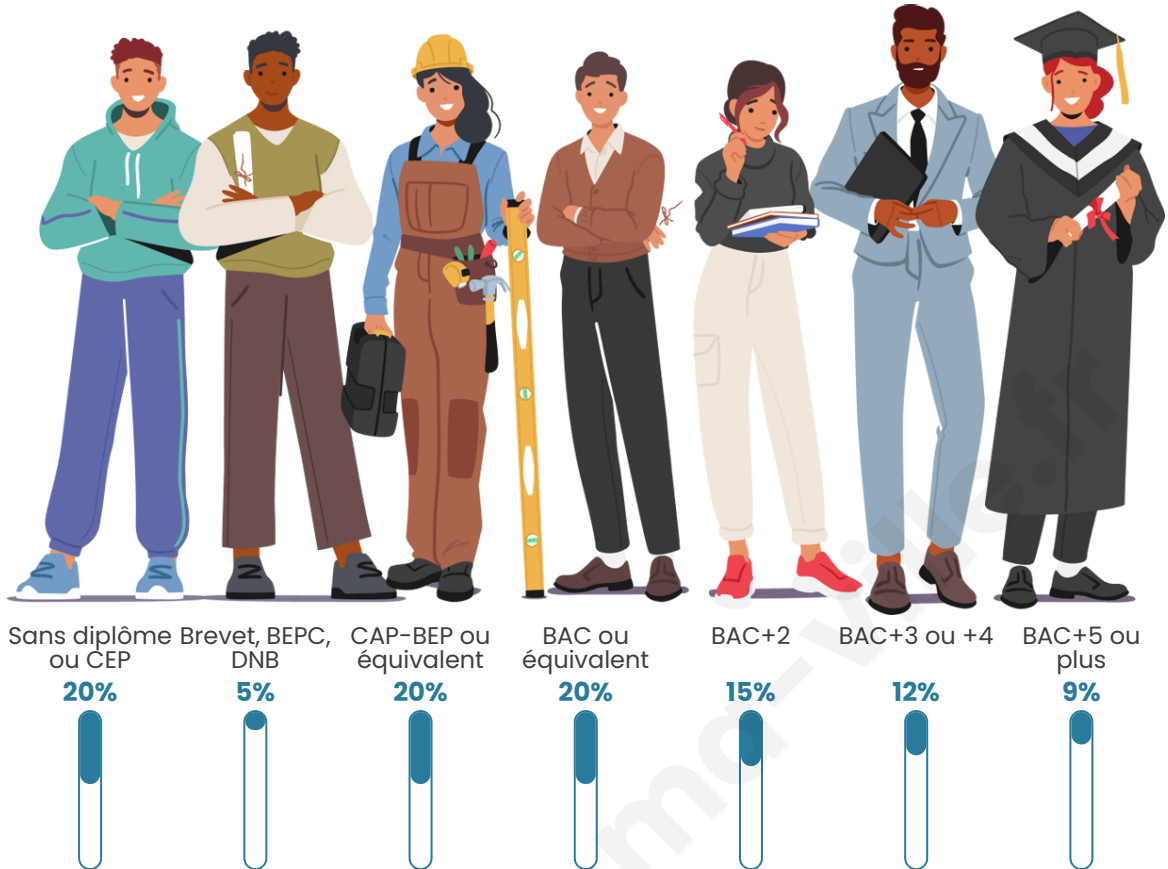
Tranche d'âge




Activité professionnelle



Niveau de diplôme














Composition des ménages



Profils électoraux

Premier tour

| | | |
|---|---------------------------|---------|
|  | Emmanuel MACRON | 28.24 % |
|  | Marine LE PEN | 27.23 % |
|  | Jean-Luc MÉLENCHON | 18.59 % |
|  | Éric ZEMMOUR | 8.21 % |
|  | Yannick JADOT | 4.47 % |
|  | Valérie PÉCRESE | 3.46 % |
|  | Fabien ROUSSEL | 2.74 % |
|  | Jean LASSALLE | 2.16 % |
|  | Anne HIDALGO | 1.73 % |
|  | Nicolas DUPONT- AIGNAN | 1.73 % |
|  | Nathalie ARTHAUD | 0.86 % |
|  | Philippe POUTOU | 0.58 % |



892 inscrits

Participation : 80.72%

Votes blancs : 2.36%

Votes nuls : 1.25%

Second tour

| | | |
|---|--------------------|---------|
|  | Emmanuel MACRON | 52,63 % |
|  | Marine LE PEN | 47,37 % |

892 inscrits

Participation : 82.17%

Votes blancs : 7.5%

Votes nuls : 1.77%

Sécurité



Agressions physiques / sexuelles

0



Cambriolages

0



Vols / dégradations

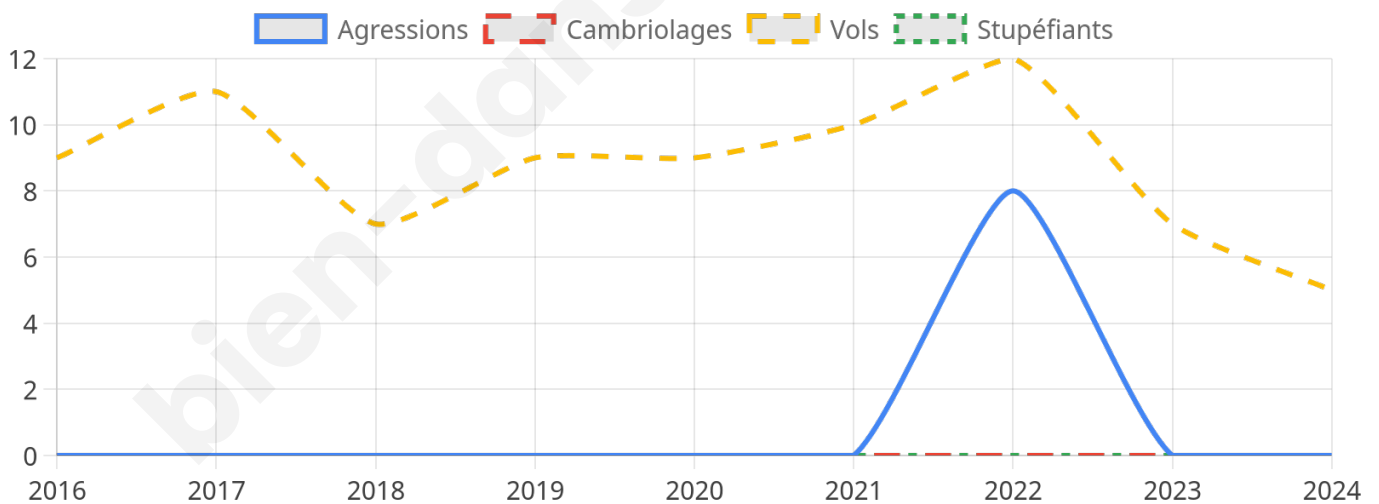
5



Stupéfiants

0

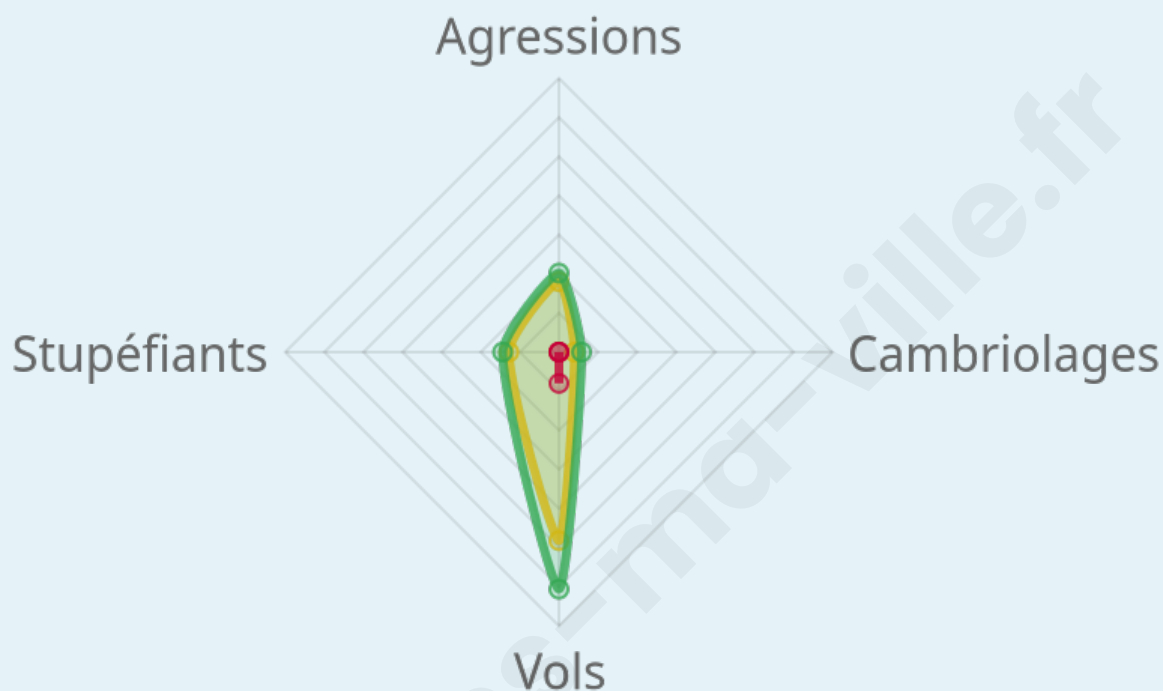
Evolution du nombre d'infractions



Pour comparer

(en proportion du nombre d'habitants)

Ville Département Région



Sources : Bases statistiques communale, départementale et régionale de la délinquance enregistrée par la police et la gendarmerie nationales selon les dernières parutions officielles de 2025 portant sur l'année 2024 ([data.gouv](https://data.gouv.fr)).

Agressions physiques / sexuelles : Violences sexuelles, coups et blessures volontaires intrafamiliaux, coups et blessures volontaires, autres coups, blessures volontaires et vols violents sans arme.

Cambriolages : Cambriolages de logements.

Vols : Vols avec armes, vols d'accessoires sur véhicules, vols dans les véhicules, vols de véhicules, vols sans violence contre des personnes, destructions, dégradations volontaires et escroqueries.

Stupéfiants : Trafic de stupéfiants dont (AFD) et usage de stupéfiants.

Services à la population



Commerce

| | |
|--------------------|-------------------------------------|
| Hypermarché | X Violaines 5km |
| Supermarché | X Billy-Berclau 2km |
| Superette | 1 |
| Boulangerie | X Billy-Berclau 1km |
| Boucherie | X Billy-Berclau 2km |
| Restaurant | X Billy-Berclau 2km |
| Garage | X Billy-Berclau 1km |
| Station-service | X Billy-Berclau 2km |
| Banque | X Douvrin 3km |
| La poste | X Billy-Berclau 1km |
| Coiffeur | 1 |
| Tabac | X Provin 4km |
| Bars / discothèque | 2 |
| Bibliothèque | X Douvrin 4km |
| Cinéma | X Courrières 10km |
| Vétérinaire | X Salomé 4km |



Santé

| | |
|----------------------------------|--|
| Pharmacie | X Billy-Berclau 1km |
| Hôpital | X La Bassée 4km |
| Laboratoire d'analyses médicales | X Sainghin-en-Weppes 4km |
| Etablissement pour handicapé | 2 |
| EHPA | X Billy-Berclau 1km |
| Médecin | 4 |
| Dentiste | X Salomé 2km |
| Chirurgien | X Seclin 10km |
| Dermatologue | X Annoeullin 5km |
| Anesthésiste | X Lens 11km |
| Gastro-entérologue | X Carvin 8km |
| Gynécologue | X Seclin 13km |
| Cancérologue | X Lens 11km |
| Neurologue | X Sallaumines 12km |
| Ophthalmologue | X Carvin 8km |
| ORL | X Oignies 12km |
| Cardiologue | X La Bassée 4km |
| Pédiatre | X Attiches 14km |
| Pneumologue | X Lens 11km |
| Psychologue | X Cuinchy 9km |
| Radiologue | X Salomé 4km |
| Rhumatologue | X Lens 12km |
| Sage-femme | X Billy-Berclau 2km |



Éducation

| | |
|-------------------------|---------------------------------------|
| Crèche | 1 |
| Ecole maternelle Public | X Billy-Berclau 2km |
| Ecole maternelle Privé | X Genech 25km |
| Ecole primaire Public | 1 |
| Ecole primaire Privé | X Douvrin 4km |
| Collège Public | X Provin 3km |
| Collège Privé | X La Bassée 5km |
| Lycée Public | X La Bassée 4km |
| Lycée Privé | X Beaucamps-Ligny 8km |

Sources : Base Sirene des entreprises et de leurs établissements selon les dernières parutions officielles de 2025 portant sur l'année 2024 ([data.gouv](#)). Liste, localisation et tarifs des professionnels de santé selon les dernières parutions officielles de 2025 portant sur l'année 2024 ([opendatasoft](#)) et FINESS Extraction du Fichier des établissements selon les dernières parutions officielles de 2025 portant sur l'année 2024 ([data.gouv](#)). Adresse et géolocalisation des établissements d'enseignement du premier et second degrés selon les dernières parutions officielles de 2025 portant sur l'année 2024 ([data.education.gouv](#))

Villes autour de Hantay

| Ville | Habitants | Superficie | Pop densité | Pop active | Taux chômage | Revenu moyen | Prix immobilier |
|-----------------------------|-----------|-------------------|-------------------------|------------|--------------|--------------|------------------------|
| Billy-Berclau (5 avis) | 5 093 | 7 km ² | 728 h/km ² | 48.5% | 3.8% | 23 260 €/an | 1 603 €/m ² |
| Marquillies (3 avis) | 1 961 | 6 km ² | 327 h/km ² | 49.1% | 4% | 26 720 €/an | 1 990 €/m ² |
| Bauvin (6 avis) | 5 249 | 3 km ² | 1 750 h/km ² | 44.7% | 5.5% | 22 360 €/an | 1 792 €/m ² |
| Salomé (2 avis) | 3 182 | 5 km ² | 636 h/km ² | 48.1% | 4.4% | 22 610 €/an | 1 826 €/m ² |
| Douvrin (9 avis) | 5 867 | 9 km ² | 652 h/km ² | 46.2% | 5.5% | 21 320 €/an | 1 461 €/m ² |
| Sainghin-en-Weppes (5 avis) | 5 638 | 7 km ² | 805 h/km ² | 48.6% | 4.1% | 24 770 €/an | 2 146 €/m ² |
| Wicres | 581 | 2 km ² | 291 h/km ² | 47% | 3.6% | 27 320 €/an | 2 232 €/m ² |
| Meurchin (5 avis) | 3 691 | 4 km ² | 923 h/km ² | 46.9% | 5.9% | 21 890 €/an | 1 858 €/m ² |
| Herlies (3 avis) | 2 267 | 7 km ² | 324 h/km ² | 47.5% | 3.8% | 27 360 €/an | 2 304 €/m ² |
| Provin (3 avis) | 4 428 | 3 km ² | 1 476 h/km ² | 49.5% | 5.7% | 22 130 €/an | 1 688 €/m ² |
| Don (1 avis) | 1 387 | 2 km ² | 694 h/km ² | 50.9% | 3.7% | 24 970 €/an | 1 906 €/m ² |
| Illies | 1 712 | 7 km ² | 245 h/km ² | 50.1% | 3.2% | 24 770 €/an | 2 055 €/m ² |
| Annoeullin (10 avis) | 10 847 | 9 km ² | 1 205 h/km ² | 45.1% | 5.1% | 23 710 €/an | 1 993 €/m ² |
| La Bassée (12 avis) | 6 650 | 3 km ² | 2 217 h/km ² | 47% | 5.8% | 20 670 €/an | 1 788 €/m ² |
| Haisnes (8 avis) | 4 396 | 5 km ² | 879 h/km ² | 43.9% | 5.5% | 20 400 €/an | 1 690 €/m ² |

Avis sur la ville de Hantay



Moyenne par critère



Villes autour de Hantay

| Ville | Note globale | Sécurité | Éducation | Sport Loisir | Environnement | Vie pratique |
|-----------------------------|--------------|------------|------------|--------------|---------------|--------------|
| Billy-Berclau (5 avis) | 4.4 | 4.4 | 4.2 | 4.6 | 4.6 | 4.2 |
| Marquillies (3 avis) | 2.7 | 3.0 | 3.0 | 1.3 | 4.0 | 2.3 |
| Bauvin (6 avis) | 2.9 | 3.2 | 2.7 | 2.3 | 3.0 | 3.2 |
| Salomé (2 avis) | 3.2 | 4.0 | 2.5 | 3.5 | 3.5 | 2.5 |
| Douvrin (9 avis) | 3.3 | 3.9 | 3.3 | 3.2 | 3.3 | 2.9 |
| Sainghin-en-Weppes (5 avis) | 4.1 | 4.0 | 4.2 | 3.6 | 4.4 | 4.4 |
| Wicres | - | - | - | - | - | - |
| Meurchin (5 avis) | 3.3 | 3.4 | 3.2 | 3.6 | 3.4 | 3.0 |
| Herlies (3 avis) | 3.6 | 3.7 | 3.7 | 3.3 | 4.7 | 2.7 |
| Provin (3 avis) | 3.1 | 2.3 | 2.7 | 4.0 | 3.0 | 3.3 |
| Don (1 avis) | 4.0 | 5.0 | 5.0 | 2.0 | 5.0 | 3.0 |
| Illies | - | - | - | - | - | - |
| Annoeullin (10 avis) | 3.5 | 3.4 | 3.7 | 3.6 | 3.4 | 3.2 |
| La Bassée (12 avis) | 3.1 | 3.2 | 3.2 | 3.4 | 2.5 | 3.2 |
| Haisnes (8 avis) | 3.7 | 3.6 | 3.8 | 3.9 | 3.5 | 3.5 |



Vous aimez votre ville ? Notez-la !

Et faites-nous part de vos remarques constructives



Avec

BIEN dans
ma **VILLE** 