



Version web

Ville de Hannonville- sous-les-Côtes

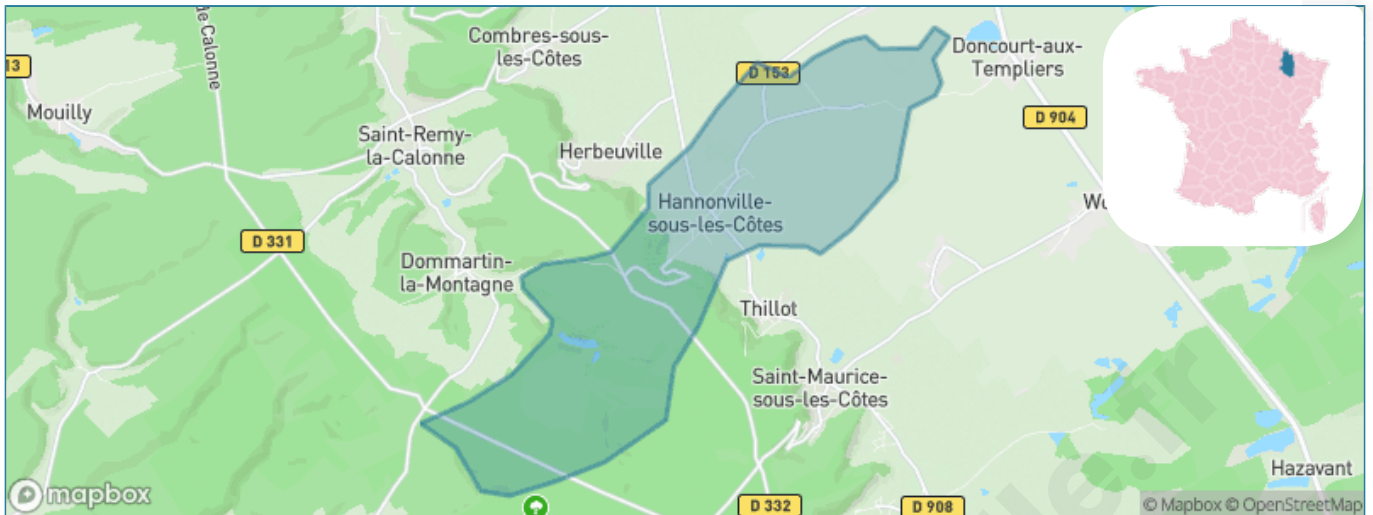
Présenté par

BIEN dans
ma **VILLE** 

Sommaire

Situation géographique	3
Statistiques sur la population	4
Evolution du nombre d'habitants	4
Tranche d'âge	5
0-14 ans	5
15-29 ans	5
30-44 ans	5
45-59 ans	5
60-74 ans	5
75-89 ans	5
90 ans et +	5
Activité professionnelle	5
Agriculteurs	5
Artisans, Commerçants	5
Cadres et sup.	5
Professions intermédiaires	5
Employé	5
Ouvrier	5
Retraité	5
Autres	5
Niveau de diplôme	6
Sans diplôme ou CEP	6
Brevet, BEPC, DNB	6
CAP-BEP ou équivalent	6
BAC ou équivalent	6
BAC+2	6
BAC+3 ou +4	6
BAC+5 ou plus	6
Composition des ménages	6
Couple sans enfant	6
Couple avec enfant(s)	6
Famille monoparentale	6
Colocation / Autre	6
Personnes seules	6
Profil électoraux	7
Premier tour	7
Sécurité	8
Evolution du nombre d'infractions	8
Pour comparer	9
Services à la population	10
Commerce	10
Éducation	10
Villes autour de Hannonville-sous-les-Côtes	11
Avis sur la ville de Hannonville-sous-les-Côtes	12
Moyenne par critère	12
Villes autour de Hannonville-sous-les-Côtes	12
Répartition des avis par note	12
Répartition des avis par note	12

Situation géographique



i Informations clés

- **Région** : Grand Est
- **Département** : Meuse
- **Code postal** : 55210
- **Superficie** : 15 km²



Statistiques sur la population



Nombre d'habitants

556



Age moyen

50 ans



Pop active

38.1%



Taux chômage

6%



Pop densité

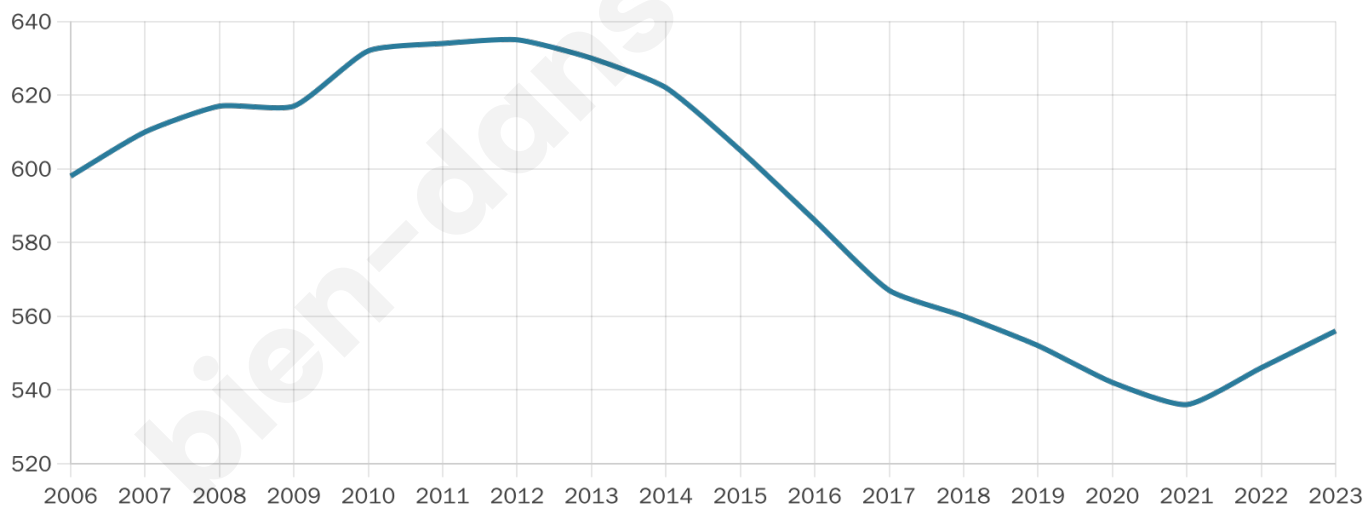
37 h/km²



Revenu moyen

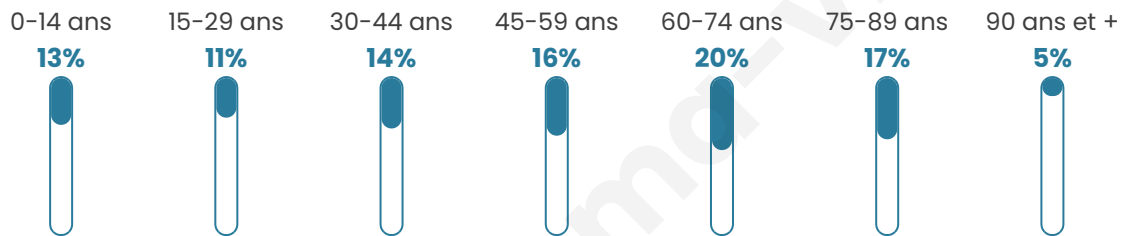
20 610 €/an

Evolution du nombre d'habitants

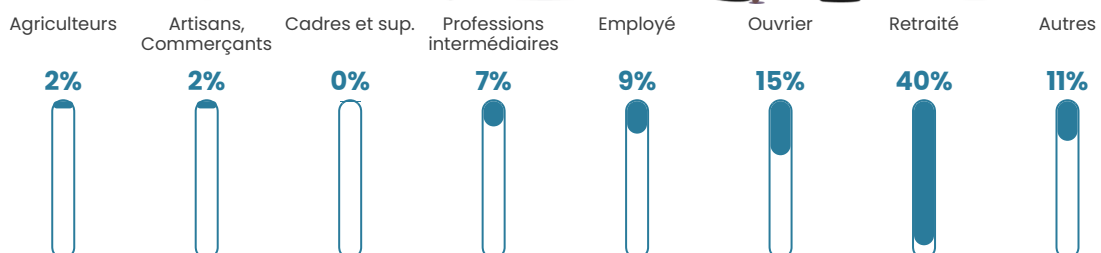


Sources : Institut national de la statistique et des études économiques (insee) selon Les dernières parutions officielles de 2024 portant sur les années 2020, 2021 et 2022.

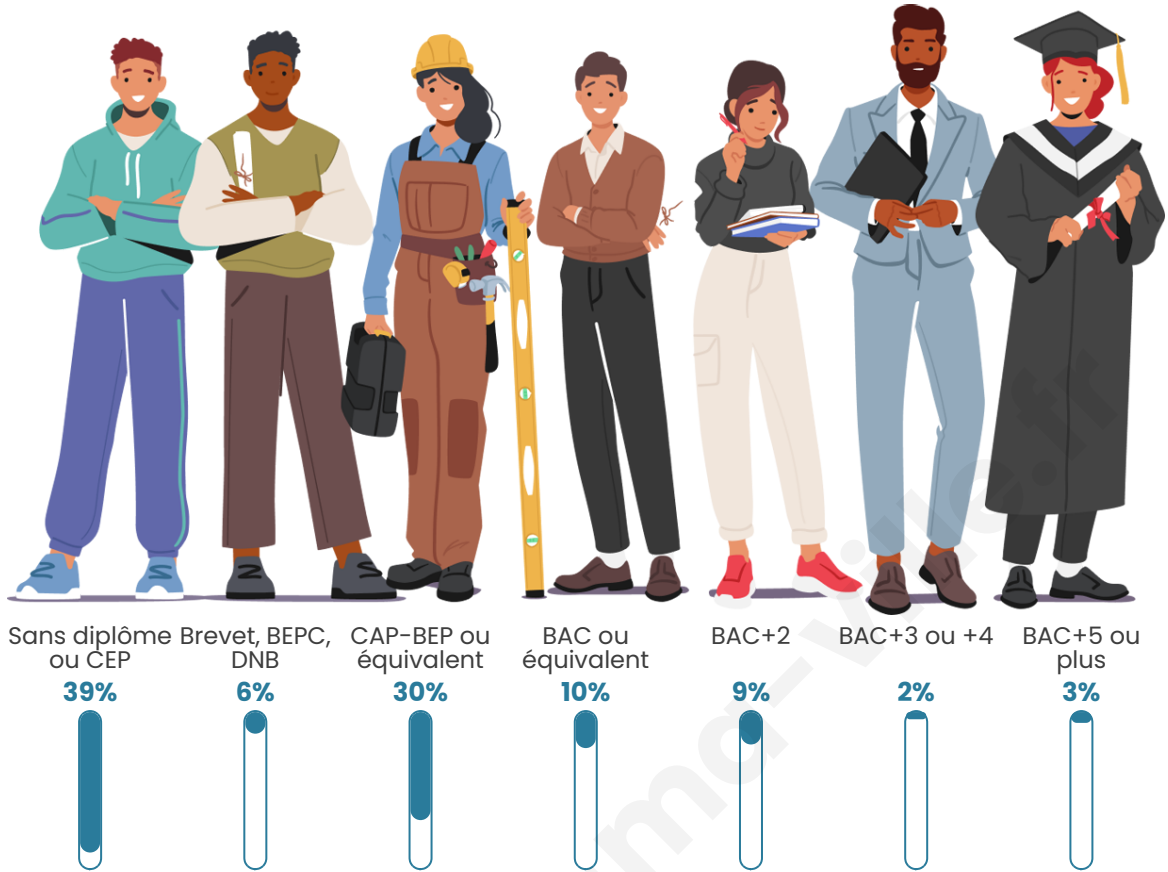
Tranche d'âge




Activité professionnelle



Niveau de diplôme















Composition des ménages



Profils électoraux

Premier tour

	Marine LE PEN	36.39 %
	Emmanuel MACRON	28.91 %
	Jean-Luc MÉLENCHON	13.27 %
	Éric ZEMMOUR	7.48 %
	Jean LASSALLE	4.76 %
	Fabien ROUSSEL	2.72 %
	Valérie PÉCRESSE	2.04 %
	Yannick JADOT	1.70 %
	Anne HIDALGO	1.36 %
	Nicolas DUPONT-AIGNAN	0.68 %
	Nathalie ARTHAUD	0.34 %
	Philippe POUTOU	0.34 %



399 inscrits

Participation : 74.69%

Votes blancs : 0.67%

Votes nuls : 0.67%

Second tour

	Emmanuel MACRON	51,54 %
	Marine LE PEN	48,46 %

399 inscrits

Participation : 77.94%

Votes blancs : 3.86%

Votes nuls : 1.93%

Sécurité



Agressions physiques / sexuelles

0



Cambriolages

0



Vols / dégradations

0



Stupéfiants

0

Evolution du nombre d'infractions



Pour comparer

(en proportion du nombre d'habitants)



Sources : Bases statistiques communale, départementale et régionale de la délinquance enregistrée par la police et la gendarmerie nationales selon les dernières parutions officielles de 2025 portant sur l'année 2024 ([data.gouv](https://data.gouv.fr)).

Agressions physiques / sexuelles : Violences sexuelles, coups et blessures volontaires intrafamiliaux, coups et blessures volontaires, autres coups, blessures volontaires et vols violents sans arme.

Cambriolages : Cambriolages de logements.

Vols : Vols avec armes, vols d'accessoires sur véhicules, vols dans les véhicules, vols de véhicules, vols sans violence contre des personnes, destructions, dégradations volontaires et escroqueries.

Stupéfiants : Trafic de stupéfiants dont (AFD) et usage de stupéfiants.

Services à la population



Commerce

Hypermarché	X Conflans-en-Jarnisy 20km
Supermarché	X Vigneulles-lès-Hattonchâtel 8km
Superette	1
Boulangerie	1
Boucherie	X Saint-Maurice-sous-les-Côtes 3km
Restaurant	X Saint-Maurice-sous-les-Côtes 3km
Garage	2
Station-service	X Vigneulles-lès-Hattonchâtel 7km
Banque	X Fresnes-en-Woëvre 6km
La poste	X Boncée 8km
Coiffeur	X Woël 5km
Tabac	X Saint-Mihiel 18km
Bars / discothèque	2
Bibliothèque	X Dieue-sur-Meuse 18km
Cinéma	X Conflans-en-Jarnisy 20km
Vétérinaire	X Fresnes-en-Woëvre 7km



Santé

Pharmacie	X Fresnes-en-Woëvre 7km
Hôpital	X Saint-Mihiel 19km
Laboratoire d'analyses médicales	X Saint-Mihiel 19km
Etablissement pour handicapé EHPA	X Fresnes-en-Woëvre 7km 2
Médecin	X Fresnes-en-Woëvre 7km
Dentiste	X Fresnes-en-Woëvre 7km
Chirurgien	X Saint-Mihiel 19km
Dermatologue	X Verdun 24km
Anesthésiste	X Metz 41km
Gastro-entérologue	X Pont-à-Mousson 32km
Gynécologue	X Verdun 24km
Cancérologue	X Thionville 51km
Neurologue	X Pont-à-Mousson 33km
Ophthalmologue	X Verdun 24km
ORL	X Pont-à-Mousson 31km
Cardiologue	X Jarny 21km
Pédiatre	X Verdun 24km
Pneumologue	X Verdun 24km
Psychologue	X Étain 19km
Radiologue	X Verdun 24km
Rhumatologue	X Pont-à-Mousson 32km
Sage-femme	X Saint-Mihiel 19km



Éducation

Crèche	1
Ecole maternelle Public	X Fresnes-en-Woëvre 6km
Ecole maternelle Privé	X Sainte-Ruffine 33km
Ecole primaire Public	X Saint-Maurice-sous-les-Côtes 3km
Ecole primaire Privé	X Saint-Mihiel 19km
Collège Public	X Fresnes-en-Woëvre 6km
Collège Privé	X Verdun 24km
Lycée Public	X Jarny 20km
Lycée Privé	X Verdun 24km

Sources : Base Sirene des entreprises et de leurs établissements selon les dernières parutions officielles de 2025 portant sur l'année 2024 ([data.gouv](#)). Liste, localisation et tarifs des professionnels de santé selon les dernières parutions officielles de 2025 portant sur l'année 2024 ([opendatasoft](#)) et FINISS Extraction du Fichier des établissements selon les dernières parutions officielles de 2025 portant sur l'année 2024 ([data.gouv](#)). Adresse et géolocalisation des établissements d'enseignement du premier et second degrés selon les dernières parutions officielles de 2025 portant sur l'année 2024 ([data.education.gouv](#))

Villes autour de Hannonville-sous-les-Côtes

Ville	Habitants	Superficie	Pop densité	Pop active	Taux chômage	Revenu moyen	Prix immobilier
Thillot	203	3 km ²	68 h/km ²	43.3%	3.4%	21 430 €/an	924 €/m ²
Herbeuville	181	6 km ²	30 h/km ²	48.1%	5%	22 690 €/an	2 200 €/m ²
Combres-sous-les-Côtes	108	5 km ²	22 h/km ²	50.9%	3.7%	24 050 €/an	843 €/m ²
Avillers-Sainte-Croix	80	5 km ²	16 h/km ²	40%	2.5%	NC	417 €/m ²
Dommartin-la-Montagne	51	6 km ²	9 h/km ²	54.9%	9.8%	NC	NC
Saint-Maurice-sous-les-Côtes	371	9 km ²	41 h/km ²	46.4%	4.9%	21 320 €/an	NC
Saulx-lès-Champlon	116	7 km ²	17 h/km ²	50.9%	2.6%	22 440 €/an	NC
Saint-Remy-la-Calonne	97	8 km ²	12 h/km ²	47.4%	8.2%	NC	NC
Marchéville-en-Woëvre	69	5 km ²	14 h/km ²	42%	1.4%	NC	1 550 €/m ²
Woël (1 avis)	209	13 km ²	16 h/km ²	45.9%	5.3%	22 380 €/an	1 128 €/m ²
Les Éparges	60	9 km ²	7 h/km ²	50%	6.7%	NC	662 €/m ²
Saint-Hilaire-en-Woëvre	179	11 km ²	16 h/km ²	47.5%	4.5%	21 920 €/an	1 633 €/m ²
Doncourt-aux-Templiers	74	6 km ²	12 h/km ²	43.2%	9.5%	NC	800 €/m ²
Trésauvaux	71	4 km ²	18 h/km ²	43.7%	5.6%	NC	635 €/m ²
Riaville	51	3 km ²	17 h/km ²	52.9%	7.8%	NC	NC

Avis sur la ville de Hannonville-sous-les-Côtes



Moyenne par critère



Villes autour de Hannonville-sous-les-Côtes

Ville	Note globale	Sécurité	Éducation	Sport Loisir	Environnement	Vie pratique
Thillot	-	-	-	-	-	-
Herbeuville	-	-	-	-	-	-
Combres-sous-les-Côtes	-	-	-	-	-	-
Avillers-Sainte-Croix	-	-	-	-	-	-
Dommartin-la-Montagne	-	-	-	-	-	-
Saint-Maurice-sous-les-Côtes	-	-	-	-	-	-
Saulx-lès-Champlon	-	-	-	-	-	-
Saint-Remy-la-Calonne	-	-	-	-	-	-
Marchéville-en-Woëvre	-	-	-	-	-	-
Woël (1 avis)	2.8	4.0	3.0	3.0	4.0	0.0
Les Épargés	-	-	-	-	-	-
Saint-Hilaire-en-Woëvre	-	-	-	-	-	-
Doncourt-aux-Templiers	-	-	-	-	-	-
Trésauvaux	-	-	-	-	-	-
Riaville	-	-	-	-	-	-



Vous aimez votre ville ? Notez-la !

Et faites-nous part de vos remarques constructives



Avec

BIEN dans ma **VILLE** 