



Version web

# Ville de Hannocourt

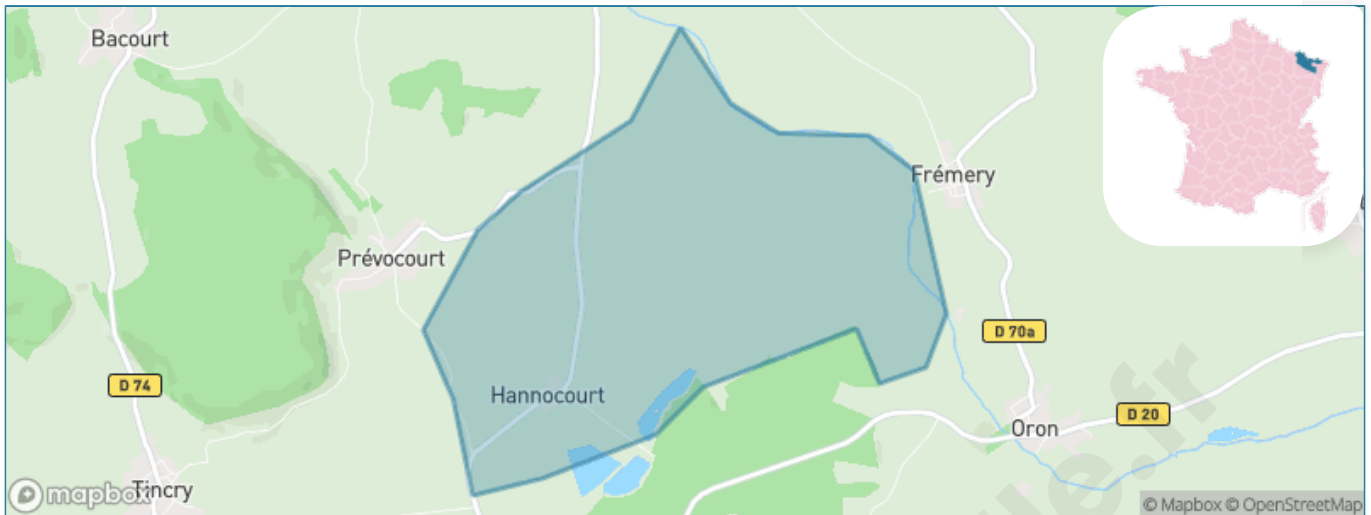
Présenté par

**BIEN** dans  
ma **VILLE** 

# Sommaire

Situation géographique .....	3
Statistiques sur la population .....	4
Evolution du nombre d'habitants .....	4
Tranche d'âge .....	5
0-14 ans .....	5
15-29 ans .....	5
30-44 ans .....	5
45-59 ans .....	5
60-74 ans .....	5
75-89 ans .....	5
90 ans et + .....	5
Activité professionnelle .....	5
Agriculteurs .....	5
Artisans, Commerçants .....	5
Cadres et sup. ....	5
Professions intermédiaires .....	5
Employé .....	5
Ouvrier .....	5
Retraité .....	5
Autres .....	5
Niveau de diplôme .....	7
Sans diplôme ou CEP .....	7
Brevet, BEPC, DNB .....	7
CAP-BEP ou équivalent .....	7
BAC ou équivalent .....	7
BAC+2 .....	7
BAC+3 ou +4 .....	7
BAC+5 ou plus .....	7
Composition des ménages .....	7
Couple sans enfant .....	7
Couple avec enfant(s) .....	7
Famille monoparentale .....	7
Colocation / Autre .....	7
Personnes seules .....	7
Profils électoraux .....	8
Premier tour .....	8
Sécurité .....	10
Evolution du nombre d'infractions .....	10
Pour comparer .....	11
Services à la population .....	12
Commerce .....	12
Éducation .....	12
Villes autour de Hannocourt .....	13

# Situation géographique



## i Informations clés

- **Région** : Grand Est
- **Département** : Moselle
- **Code postal** : 57590
- **Superficie** : 4 km<sup>2</sup>



# Statistiques sur la population



Nombre d'habitants

**15**



Age moyen

**37 ans**



Pop active

**73.3%**



Taux chômage

**0%**



Pop densité

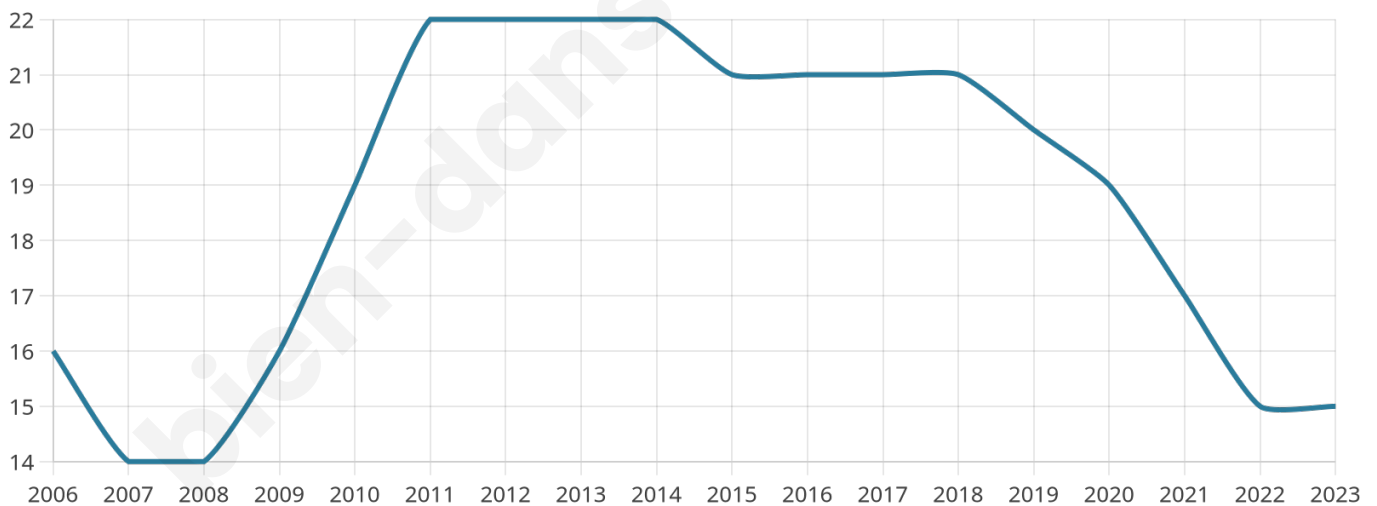
**4 h/km<sup>2</sup>**



Revenu moyen

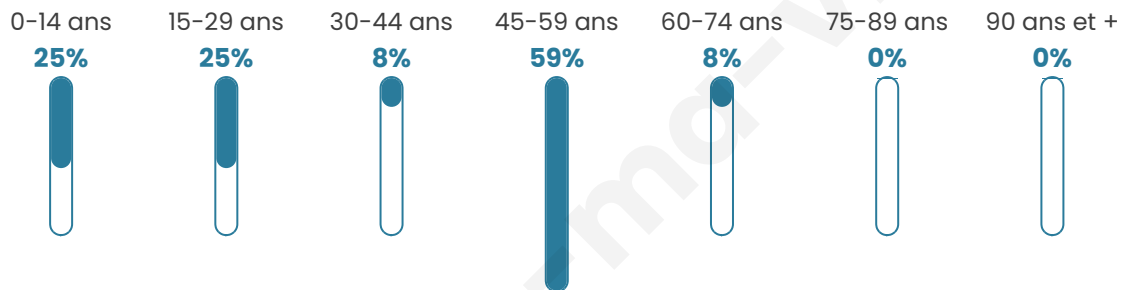
**NC**

## Evolution du nombre d'habitants



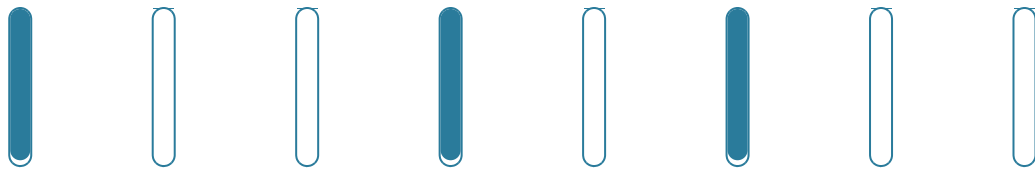
Sources : Institut national de la statistique et des études économiques (insee) selon Les dernières parutions officielles de 2024 portant sur les années 2020, 2021 et 2022.

## Tranche d'âge



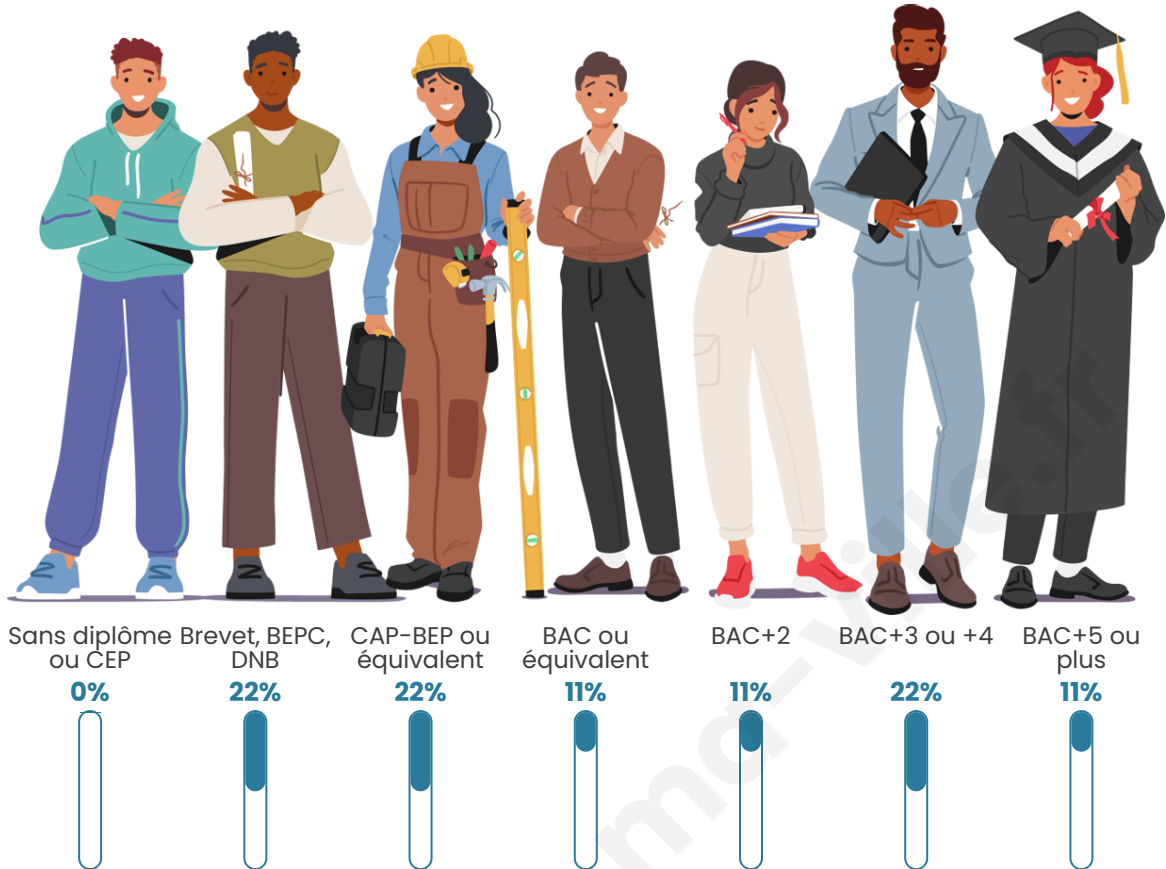
## Activité professionnelle



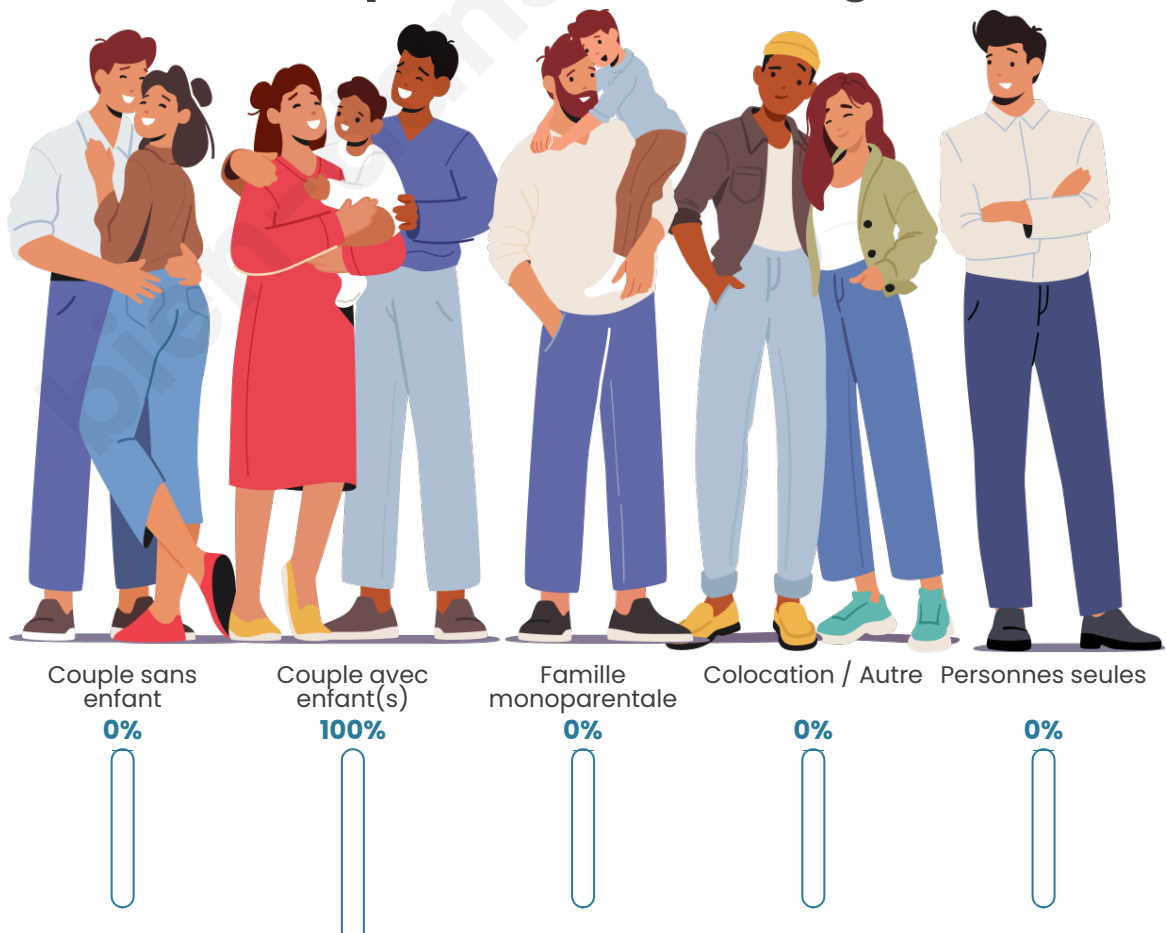


bien-dans-ma-ville.fr

## Niveau de diplôme



## Composition des ménages





## Profils électoraux

### Premier tour



Marine LE PEN 33.33 %



Nicolas DUPONT-  
AIGNAN 33.33 %



Emmanuel  
MACRON 22.22 %



Yannick JADOT 11.11 %



Nathalie ARTHAUD 0.00 %



Fabien ROUSSEL 0.00 %



Jean LASSALLE 0.00 %



Éric ZEMMOUR 0.00 %



Jean-Luc  
MÉLENCHON 0.00 %



Anne HIDALGO 0.00 %



Valérie PÉCRESE 0.00 %



Philippe POUTOU 0.00 %

**13 inscrits**

Participation : 69.23%

Votes blancs : 0.00%

Votes nuls : 0.00%

**Second tour**



Emmanuel  
MACRON

11,11 %



Marine LE PEN

88,89 %

**13 inscrits**

Participation : 76.92%

Votes blancs : 0%

Votes nuls : 10%

bien-dans-ma-ville.fr

# Sécurité



Agressions physiques / sexuelles

0



Cambriolages

0



Vols / dégradations

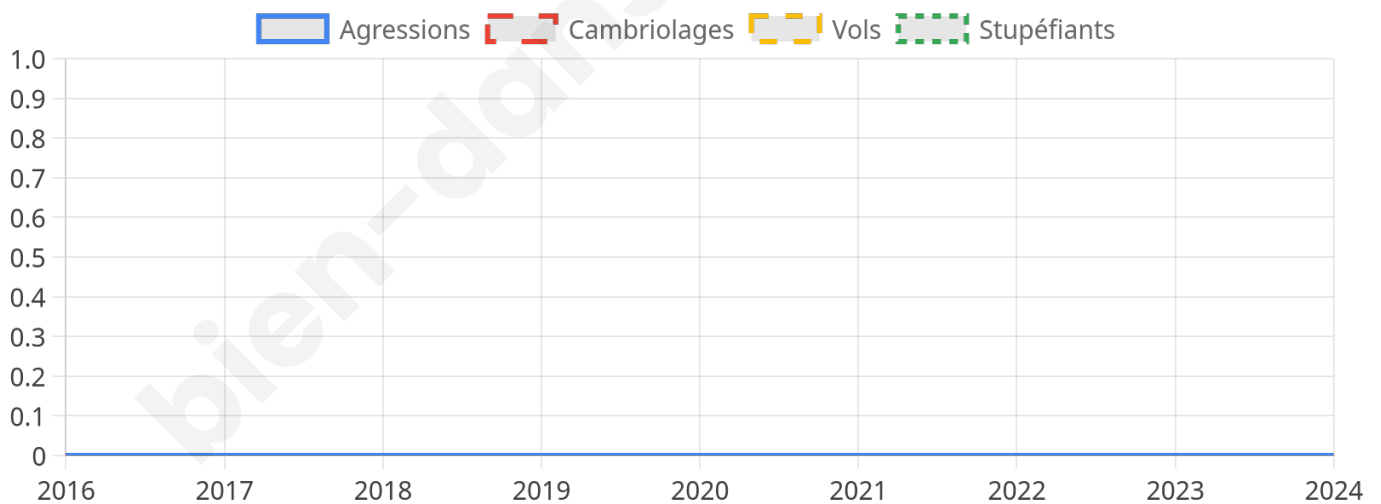
0



Stupéfiants

0

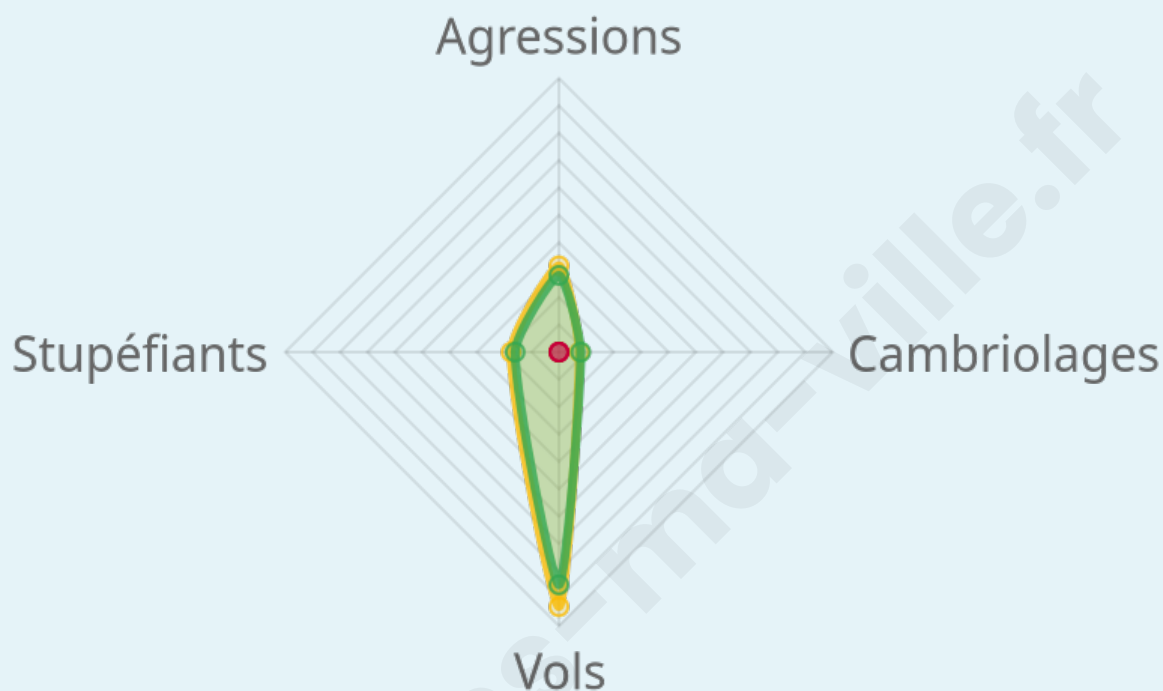
## Evolution du nombre d'infractions



## Pour comparer

(en proportion du nombre d'habitants)

Ville  Département  Région



Sources : Bases statistiques communale, départementale et régionale de la délinquance enregistrée par la police et la gendarmerie nationales selon les dernières parutions officielles de 2025 portant sur l'année 2024 ([data.gouv](https://data.gouv.fr)).

Agressions physiques / sexuelles : Violences sexuelles, coups et blessures volontaires intrafamiliaux, coups et blessures volontaires, autres coups, blessures volontaires et vols violents sans arme.

Cambriolages : Cambriolages de logements.

Vols : Vols avec armes, vols d'accessoires sur véhicules, vols dans les véhicules, vols de véhicules, vols sans violence contre des personnes, destructions, dégradations volontaires et escroqueries.

Stupéfiants : Trafic de stupéfiants dont (AFD) et usage de stupéfiants.

# Services à la population



## Commerce

Hypermarché	X <a href="#">Château-Salins</a> 9km
Supermarché	X <a href="#">Delme</a> 6km
Superette	X <a href="#">Rémillly</a> 14km
Boulangerie	X <a href="#">Delme</a> 6km
Boucherie	X <a href="#">Baudrecourt</a> 7km
Restaurant	X <a href="#">Delme</a> 6km
Garage	X <a href="#">Laneuveville-en-Saulnois</a> 4km
Station-service	X <a href="#">Château-Salins</a> 10km
Banque	X <a href="#">Delme</a> 6km
La poste	X <a href="#">Fonteny</a> 2km
Coiffeur	X <a href="#">Laneuveville-en-Saulnois</a> 4km
Tabac	X <a href="#">Delme</a> 6km
Bars / discothèque	X <a href="#">Laneuveville-en-Saulnois</a> 4km
Bibliothèque	X <a href="#">Delme</a> 6km
Cinéma	X <a href="#">Château-Salins</a> 9km
Vétérinaire	X <a href="#">Delme</a> 6km



## Santé

Pharmacie	X <a href="#">Delme</a> 6km
Hôpital	X <a href="#">Ars-Laquenexy</a> 26km
Laboratoire d'analyses médicales	X <a href="#">Château-Salins</a> 9km
Etablissement pour handicapé	X <a href="#">Morhange</a> 12km
EHPA	X <a href="#">Delme</a> 5km
Médecin	X <a href="#">Delme</a> 6km
Dentiste	X <a href="#">Château-Salins</a> 9km
Chirurgien	X <a href="#">Dieuze</a> 21km
Dermatologue	X <a href="#">Dieuze</a> 21km
Anesthésiste	X <a href="#">Essey-lès-Nancy</a> 28km
Gastro-entérologue	X <a href="#">Château-Salins</a> 9km
Gynécologue	X <a href="#">Peltre</a> 26km
Cancérologue	X <a href="#">Essey-lès-Nancy</a> 29km
Neurologue	X <a href="#">Ars-Laquenexy</a> 26km
Ophthalmologue	X <a href="#">Ars-Laquenexy</a> 26km
ORL	X <a href="#">Ars-Laquenexy</a> 26km
Cardiologue	X <a href="#">Château-Salins</a> 9km
Pédiatre	X <a href="#">Dieuze</a> 21km
Pneumologue	X <a href="#">Metz</a> 29km
Psychologue	X <a href="#">Dieuze</a> 21km
Radiologue	X <a href="#">Château-Salins</a> 9km
Rhumatologue	X <a href="#">Metz</a> 30km
Sage-femme	X <a href="#">Delme</a> 6km



## Éducation

Crèche	X <a href="#">Delme</a> 5km
Ecole maternelle Public	X <a href="#">Delme</a> 5km
Ecole maternelle Privé	X <a href="#">Orny</a> 21km
Ecole primaire Public	X <a href="#">Delme</a> 6km
Ecole primaire Privé	X <a href="#">Peltre</a> 26km
Collège Public	X <a href="#">Delme</a> 5km
Collège Privé	X <a href="#">Peltre</a> 27km
Lycée Public	X <a href="#">Château-Salins</a> 10km
Lycée Privé	X <a href="#">Dieuze</a> 21km

Sources : Base Sirene des entreprises et de leurs établissements selon les dernières parutions officielles de 2025 portant sur l'année 2024 ([data.gouv](#)). Liste, localisation et tarifs des professionnels de santé selon les dernières parutions officielles de 2025 portant sur l'année 2024 ([opendatasoft](#)) et FINISS Extraction du Fichier des établissements selon les dernières parutions officielles de 2025 portant sur l'année 2024 ([data.gouv](#)). Adresse et géolocalisation des établissements d'enseignement du premier et second degrés selon les dernières parutions officielles de 2025 portant sur l'année 2024 ([data.education.gouv](#))

## Villes autour de Hannocourt

Ville	Habitants	Superficie	Pop densité	Pop active	Taux chômage	Revenu moyen	Prix immobilier
Oron	111	5 km <sup>2</sup>	22 h/km <sup>2</sup>	44.1%	1.8%	22 090 €/an	NC
Frémery	87	4 km <sup>2</sup>	22 h/km <sup>2</sup>	49.4%	6.9%	NC	NC
Fonteny (1 avis)	143	15 km <sup>2</sup>	10 h/km <sup>2</sup>	46.2%	1.4%	22 990 €/an	NC
Chicourt	88	5 km <sup>2</sup>	18 h/km <sup>2</sup>	45.5%	3.4%	NC	NC
Prévocourt	105	6 km <sup>2</sup>	18 h/km <sup>2</sup>	56.2%	4.8%	23 780 €/an	NC
Viviers	120	7 km <sup>2</sup>	17 h/km <sup>2</sup>	56.7%	4.2%	26 190 €/an	NC
Tincry	169	8 km <sup>2</sup>	21 h/km <sup>2</sup>	49.7%	3.6%	21 620 €/an	NC
Château-Bréhain	69	6 km <sup>2</sup>	12 h/km <sup>2</sup>	34.8%	2.9%	NC	NC
Laneuveville-en-Saulnois	285	6 km <sup>2</sup>	48 h/km <sup>2</sup>	52.6%	6.3%	21 820 €/an	NC
Bacourt	114	3 km <sup>2</sup>	38 h/km <sup>2</sup>	49.1%	2.6%	24 480 €/an	NC
Oriocourt	55	4 km <sup>2</sup>	14 h/km <sup>2</sup>	49.1%	3.6%	NC	NC
Villers-sur-Nied	81	4 km <sup>2</sup>	20 h/km <sup>2</sup>	40.7%	4.9%	NC	NC
Bréhain	97	3 km <sup>2</sup>	32 h/km <sup>2</sup>	45.4%	4.1%	NC	NC
Donjeux	92	3 km <sup>2</sup>	31 h/km <sup>2</sup>	56.5%	5.4%	NC	NC
Delme (3 avis)	1166	5 km <sup>2</sup>	233 h/km <sup>2</sup>	46.3%	3.3%	24 840 €/an	NC

bien-dans-ma-ville.fr



# Vous aimez votre ville ? Notez-la !

Et faites-nous part de vos remarques constructives



Avec

**BIEN** dans  
ma **VILLE** 