



Version web

Ville de Hannescamps

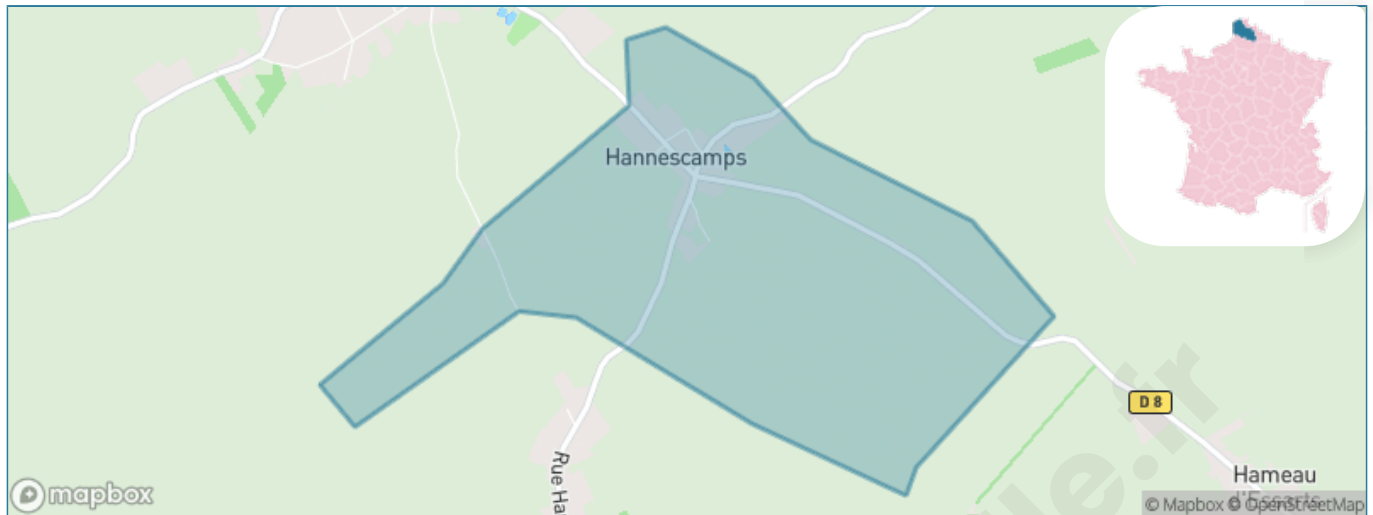
Présenté par



Sommaire

Situation géographique	3
Statistiques sur la population	4
Evolution du nombre d'habitants	4
Tranche d'âge	5
0-14 ans	5
15-29 ans	5
30-44 ans	5
45-59 ans	5
60-74 ans	5
75-89 ans	5
90 ans et +	5
Activité professionnelle	5
Agriculteurs	5
Artisans, Commerçants	5
Cadres et sup.	5
Professions intermédiaires	5
Employé	5
Ouvrier	5
Retraité	5
Autres	5
Niveau de diplôme	6
Sans diplôme ou CEP	6
Brevet, BEPC, DNB	6
CAP-BEP ou équivalent	6
BAC ou équivalent	6
BAC+2	6
BAC+3 ou +4	6
BAC+5 ou plus	6
Composition des ménages	6
Couple sans enfant	6
Couple avec enfant(s)	6
Famille monoparentale	6
Colocation / Autre	6
Personnes seules	6
Profils électoraux	7
Premier tour	7
Sécurité	8
Evolution du nombre d'infractions	8
Pour comparer	9
Services à la population	10
Commerce	10
Éducation	10
Villes autour de Hannescamps	11

Situation géographique



i Informations clés

- **Région** : Hauts-de-France
- **Département** : Pas-de-Calais
- **Code postal** : 62111
- **Superficie** : 3 km²



Statistiques sur la population



Nombre d'habitants

205



Age moyen

38 ans



Pop active

50.2%



Taux chômage

11.4%



Pop densité

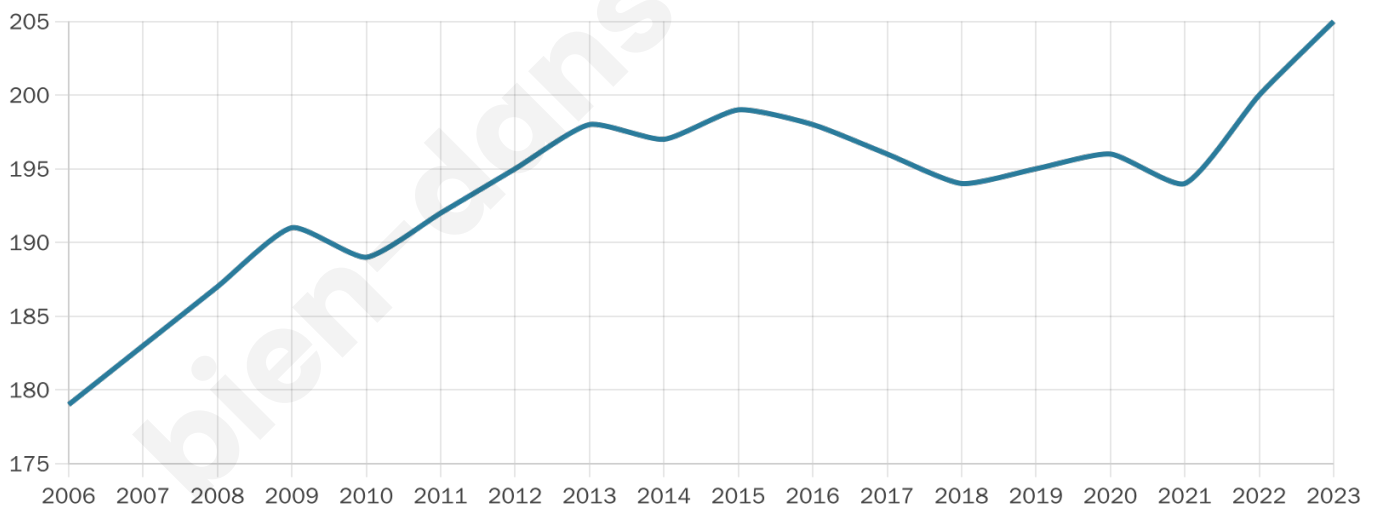
68 h/km²



Revenu moyen

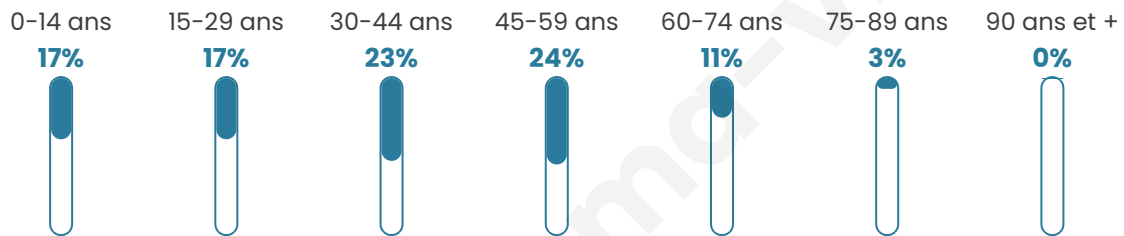
24 710 €/an

Evolution du nombre d'habitants

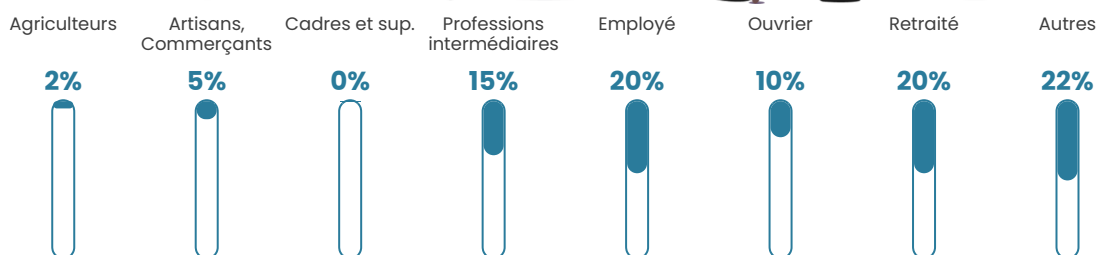


Sources : Institut national de la statistique et des études économiques (insee) selon Les dernières parutions officielles de 2024 portant sur les années 2020, 2021 et 2022.

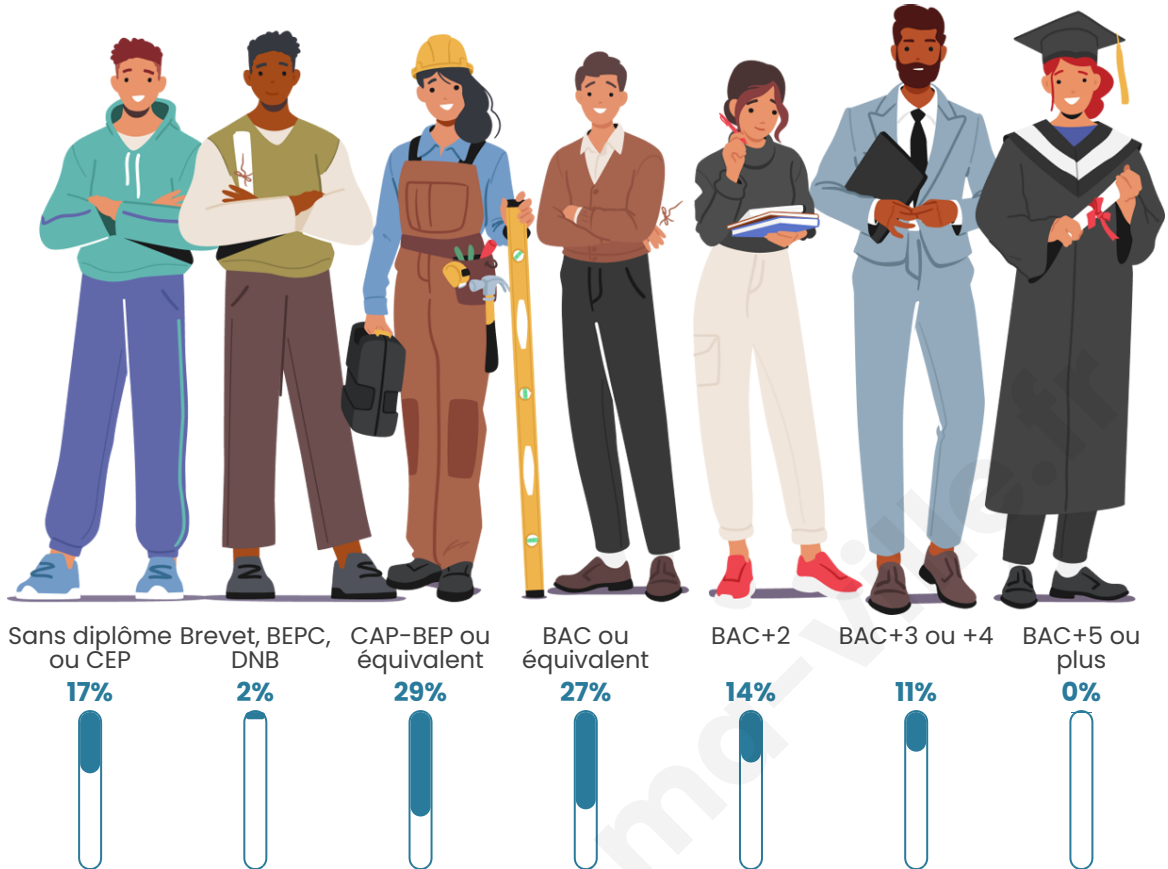
Tranche d'âge




Activité professionnelle



Niveau de diplôme















Composition des ménages



Profils électoraux

Premier tour

	Marine LE PEN	37.78 %
	Emmanuel MACRON	20.00 %
	Jean-Luc MÉLENCHON	15.56 %
	Éric ZEMMOUR	9.63 %
	Nicolas DUPONT-AIGNAN	5.19 %
	Anne HIDALGO	3.70 %
	Valérie PÉCRESE	2.96 %
	Fabien ROUSSEL	1.48 %
	Jean LASSALLE	1.48 %
	Nathalie ARTHAUD	0.74 %
	Yannick JADOT	0.74 %
	Philippe POUTOU	0.74 %



160 inscrits

Participation : 85.62%

Votes blancs : 0.73%

Votes nuls : 0.73%

Second tour

	Emmanuel MACRON	43,51 %
	Marine LE PEN	56,49 %

160 inscrits

Participation : 86.87%

Votes blancs : 5.76%

Votes nuls : 0%

Sécurité



Agressions physiques / sexuelles

0



Cambriolages

0



Vols / dégradations

0



Stupéfiants

0

Evolution du nombre d'infractions



Pour comparer

(en proportion du nombre d'habitants)



Sources : Bases statistiques communale, départementale et régionale de la délinquance enregistrée par la police et la gendarmerie nationales selon les dernières parutions officielles de 2025 portant sur l'année 2024 ([data.gouv](https://data.gouv.fr)).

Agressions physiques / sexuelles : Violences sexuelles, coups et blessures volontaires intrafamiliaux, coups et blessures volontaires, autres coups, blessures volontaires et vols violents sans arme.

Cambriolages : Cambriolages de logements.

Vols : Vols avec armes, vols d'accessoires sur véhicules, vols dans les véhicules, vols de véhicules, vols sans violence contre des personnes, destructions, dégradations volontaires et escroqueries.

Stupéfiants : Trafic de stupéfiants dont (AFD) et usage de stupéfiants.

Services à la population



Commerce

Hypermarché	X Dainville 15km
Supermarché	X Bucquoy 6km
Superette	X Boiry-Saint-Martin 10km
Boulangerie	X Bienvillers-au-Bois 1km
Boucherie	X Foncquevillers 2km
Restaurant	X Souastre 5km
Garage	X Bienvillers-au-Bois 1km
Station-service	X Bucquoy 6km
Banque	X Bucquoy 6km
La poste	X La Cauchie 5km
Coiffeur	1
Tabac	X Pas-en-Artois 10km
Bars / discothèque	X Foncquevillers 2km
Bibliothèque	X Dainville 16km
Cinéma	X Arras 17km
Vétérinaire	X Bucquoy 7km



Santé

Pharmacie	X Bienvillers-au-Bois 1km
Hôpital	X Dainville 15km
Laboratoire d'analyses médicales	X Beaurains 16km
Etablissement pour handicapé	X Dainville 13km
EHPA	X Saulty 9km
Médecin	X Bienvillers-au-Bois 2km
Dentiste	X Beaumetz-lès-Loges 8km
Chirurgien	X Arras 17km
Dermatologue	X Arras 16km
Anesthésiste	X Arras 17km
Gastro-entérologue	X Bapaume 17km
Gynécologue	X Avesnes-le-Comte 14km
Cancérologue	X Lens 33km
Neurologue	X Sallaumines 33km
Ophthalmologue	X Arras 16km
ORL	X Arras 17km
Cardiologue	X Arras 17km
Pédiatre	X Warlus 12km
Pneumologue	X Sainte-Catherine 19km
Psychologue	X Dainville 15km
Radiologue	X Bapaume 17km
Rhumatologue	X Arras 17km
Sage-femme	X Bucquoy 6km



Éducation

Crèche	X Foncquevillers 2km
Ecole maternelle Public	X Bienvillers-au-Bois 1km
Ecole maternelle Privé	X Amiens 38km
Ecole primaire Public	X Foncquevillers 2km
Ecole primaire Privé	X Bucquoy 6km
Collège Public	X Pas-en-Artois 10km
Collège Privé	X Bapaume 17km
Lycée Public	X Arras 15km
Lycée Privé	X Bucquoy 6km

Sources : Base Sirene des entreprises et de leurs établissements selon les dernières parutions officielles de 2025 portant sur l'année 2024 ([data.gouv](#)). Liste, localisation et tarifs des professionnels de santé selon les dernières parutions officielles de 2025 portant sur l'année 2024 ([opendatasoft](#)) et FINISS Extraction du Fichier des établissements selon les dernières parutions officielles de 2025 portant sur l'année 2024 ([data.gouv](#)). Adresse et géolocalisation des établissements d'enseignement du premier et second degrés selon les dernières parutions officielles de 2025 portant sur l'année 2024 ([data.education.gouv](#))

Villes autour de Hannescamps

Ville	Habitants	Superficie	Pop densité	Pop active	Taux chômage	Revenu moyen	Prix immobilier
Bienvillers-au-Bois (1 avis)	671	7 km ²	96 h/km ²	45.3%	3.6%	22 470 €/an	1 261 €/m ²
Pommier	244	5 km ²	49 h/km ²	47.1%	3.3%	21 400 €/an	1 110 €/m ²
Monchy-au-Bois	545	11 km ²	50 h/km ²	46.4%	3.1%	22 780 €/an	927 €/m ²
Berles-au-Bois	553	8 km ²	69 h/km ²	42.3%	3.4%	22 920 €/an	1 351 €/m ²
Foncquevillers	401	9 km ²	45 h/km ²	49.1%	5.2%	22 090 €/an	1 285 €/m ²
Gommecourt	86	3 km ²	29 h/km ²	48.8%	7%	NC	1 263 €/m ²
Humbercamps	219	3 km ²	73 h/km ²	44.7%	4.6%	21 780 €/an	1 434 €/m ²
Saint-Amand	122	5 km ²	24 h/km ²	44.3%	4.9%	22 120 €/an	1 050 €/m ²
Adinfer	287	6 km ²	48 h/km ²	47%	2.1%	23 440 €/an	1 498 €/m ²
Souastre (1 avis)	375	7 km ²	54 h/km ²	45.9%	3.7%	21 290 €/an	822 €/m ²
La Cauchie	211	2 km ²	106 h/km ²	51.2%	5.2%	22 290 €/an	1 376 €/m ²
Hébuterne (1 avis)	526	11 km ²	48 h/km ²	47%	3.6%	20 980 €/an	1 288 €/m ²
Bailleulval	237	3 km ²	79 h/km ²	46%	3.8%	22 730 €/an	1 316 €/m ²
Bailleulmont	213	5 km ²	43 h/km ²	42.7%	5.2%	22 230 €/an	1 628 €/m ²
Douchy-lès-Ayette	286	5 km ²	57 h/km ²	51%	3.8%	22 700 €/an	1 788 €/m ²

bien-dans-ma-ville.fr



Vous aimez votre ville ? Notez-la !

Et faites-nous part de vos remarques constructives



Avec

BIEN dans ma **VILLE** 