



Version web

# Ville de Hannapes

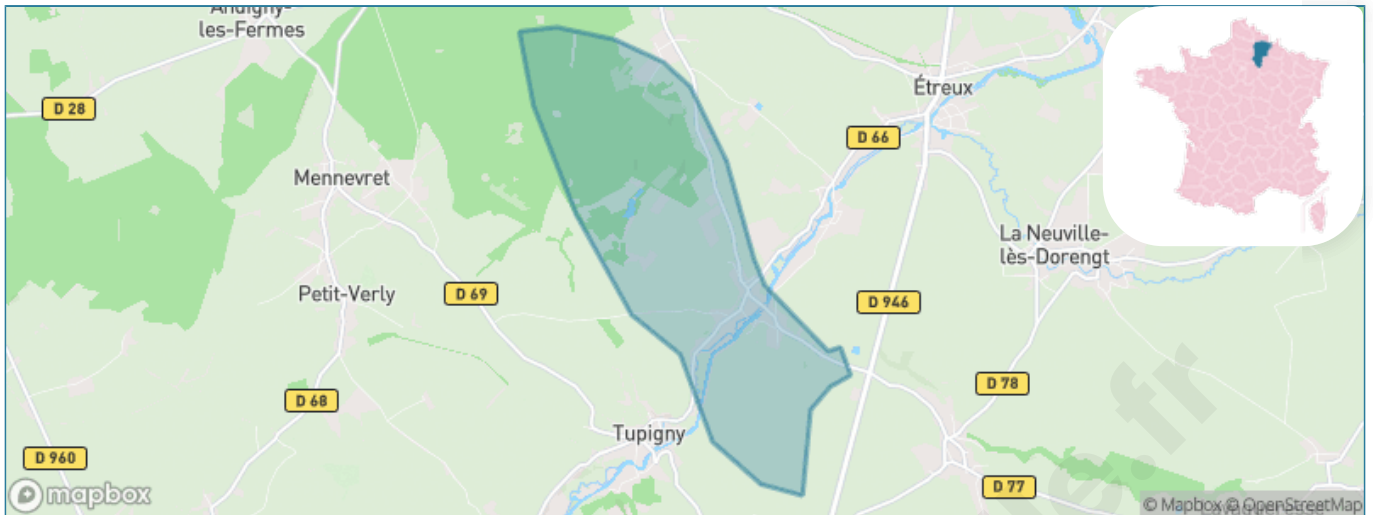
Présenté par

**BIEN** dans  
ma **VILLE** 

# Sommaire

Situation géographique .....	3
Statistiques sur la population .....	4
Evolution du nombre d'habitants .....	4
Tranche d'âge .....	5
0-14 ans .....	5
15-29 ans .....	5
30-44 ans .....	5
45-59 ans .....	5
60-74 ans .....	5
75-89 ans .....	5
90 ans et + .....	5
Activité professionnelle .....	5
Agriculteurs .....	5
Artisans, Commerçants .....	5
Cadres et sup. ....	5
Professions intermédiaires .....	5
Employé .....	5
Ouvrier .....	5
Retraité .....	5
Autres .....	5
Niveau de diplôme .....	6
Sans diplôme ou CEP .....	6
Brevet, BEPC, DNB .....	6
CAP-BEP ou équivalent .....	6
BAC ou équivalent .....	6
BAC+2 .....	6
BAC+3 ou +4 .....	6
BAC+5 ou plus .....	6
Composition des ménages .....	6
Couple sans enfant .....	6
Couple avec enfant(s) .....	6
Famille monoparentale .....	6
Colocation / Autre .....	6
Personnes seules .....	6
Profils électoraux .....	7
Premier tour .....	7
Sécurité .....	8
Evolution du nombre d'infractions .....	8
Pour comparer .....	9
Services à la population .....	10
Commerce .....	10
Éducation .....	10
Villes autour de Hannapes .....	11

# Situation géographique



## i Informations clés

- **Région** : Hauts-de-France
- **Département** : Aisne
- **Code postal** : 02510
- **Superficie** : 9 km<sup>2</sup>



# Statistiques sur la population



Nombre d'habitants

**320**



Age moyen

**37 ans**



Pop active

**44.4%**



Taux chômage

**14%**



Pop densité

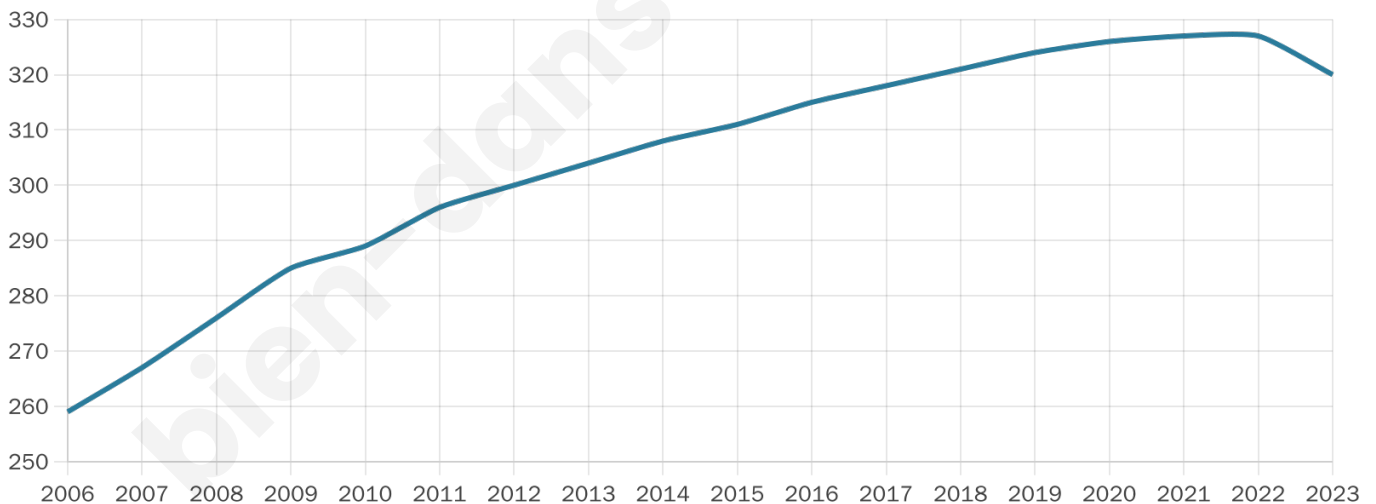
**36 h/km<sup>2</sup>**



Revenu moyen

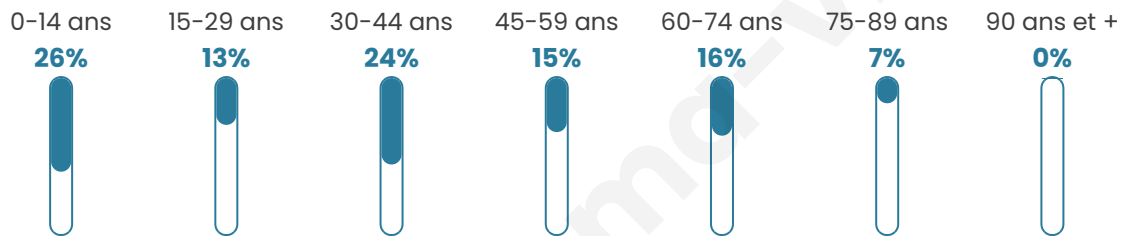
**19 940 €/an**

## Evolution du nombre d'habitants

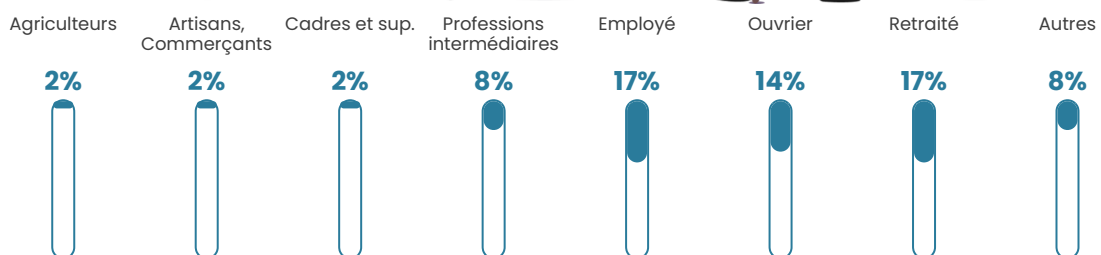


Sources : Institut national de la statistique et des études économiques (insee) selon Les dernières parutions officielles de 2024 portant sur les années 2020, 2021 et 2022.

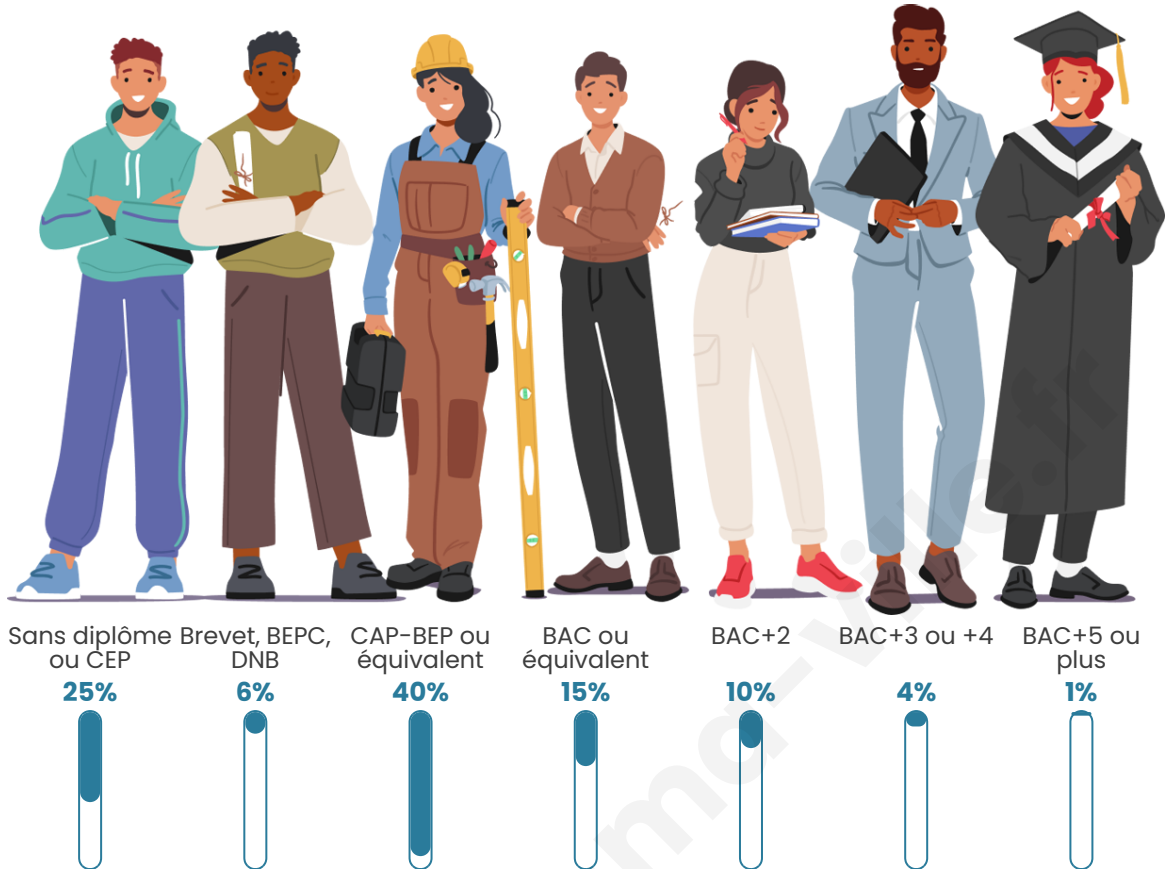
## Tranche d'âge




## Activité professionnelle



## Niveau de diplôme















## Composition des ménages





# Profils électoraux

## Premier tour

	Marine LE PEN	49.71 %
	Emmanuel MACRON	23.12 %
	Jean-Luc MÉLENCHON	12.14 %
	Éric ZEMMOUR	5.78 %
	Nicolas DUPONT-AIGNAN	3.47 %
	Jean LASSALLE	1.73 %
	Fabien ROUSSEL	1.16 %
	Yannick JADOT	1.16 %
	Nathalie ARTHAUD	0.58 %
	Anne HIDALGO	0.58 %
	Philippe POUTOU	0.58 %
	Valérie PÉCRESSE	0.00 %

## Second tour

	Emmanuel MACRON	24,44 %
	Marine LE PEN	75,56 %

### 223 inscrits

Participation : 82.96%

Votes blancs : 1.62%

Votes nuls : 1.08%

### 223 inscrits

Participation : 78.48%

Votes blancs : 0.00%

Votes nuls : 1.14%

# Sécurité



Agressions physiques / sexuelles

0



Cambriolages

0



Vols / dégradations

0



Stupéfiants

0

## Evolution du nombre d'infractions



## Pour comparer

(en proportion du nombre d'habitants)



Sources : Bases statistiques communale, départementale et régionale de la délinquance enregistrée par la police et la gendarmerie nationales selon les dernières parutions officielles de 2025 portant sur l'année 2024 ([data.gouv](https://data.gouv.fr)).

Agressions physiques / sexuelles : Violences sexuelles, coups et blessures volontaires intrafamiliaux, coups et blessures volontaires, autres coups, blessures volontaires et vols violents sans arme.

Cambriolages : Cambriolages de logements.

Vols : Vols avec armes, vols d'accessoires sur véhicules, vols dans les véhicules, vols de véhicules, vols sans violence contre des personnes, destructions, dégradations volontaires et escroqueries.

Stupéfiants : Trafic de stupéfiants dont (AFD) et usage de stupéfiants.

# Services à la population



## Commerce

Hypermarché	X <u>Le Cateau-Cambrésis</u> 15km
Supermarché	X <u>La Neuville-lès-Dorengt</u> 6km
Superette	X <u>Vénérolles</u> 2km
Boulangerie	X <u>Étreux</u> 4km
Boucherie	X <u>Guise</u> 7km
Restaurant	X <u>Étreux</u> 4km
Garage	X <u>Iron</u> 3km
Station-service	X <u>La Neuville-lès-Dorengt</u> 5km
Banque	X <u>Étreux</u> 6km
La poste	X <u>Wassigny</u> 5km
Coiffeur	X <u>Iron</u> 3km
Tabac	X <u>Boué</u> 8km
Bars / discothèque	X <u>Tupigny</u> 1km
Bibliothèque	X <u>Caudry</u> 23km
Cinéma	X <u>Guise</u> 8km
Vétérinaire	X <u>Wassigny</u> 6km



## Santé

Pharmacie	X <u>Étreux</u> 4km
Hôpital	X <u>Guise</u> 7km
Laboratoire d'analyses médicales	X <u>Guise</u> 8km
Etablissement pour handicapé	X <u>Guise</u> 7km
EHPA	X <u>Tupigny</u> 1km
Médecin	X <u>Mennevret</u> 5km
Dentiste	X <u>Guise</u> 7km
Chirurgien	X <u>Guise</u> 7km
Dermatologue	X <u>Saint-Quentin</u> 25km
Anesthésiste	X <u>Saint-Quentin</u> 25km
Gastro-entérologue	X <u>Le Cateau-Cambrésis</u> 16km
Gynécologue	X <u>Villers-Outréaux</u> 24km
Cancérologue	X <u>Saint-Quentin</u> 25km
Neurologue	X <u>Bohain-en-Vermandois</u> 12km
Ophtalmologue	X <u>Saint-Quentin</u> 27km
ORL	X <u>Saint-Quentin</u> 25km
Cardiologue	X <u>Le Cateau-Cambrésis</u> 16km
Pédiatre	X <u>Caudry</u> 24km
Pneumologue	X <u>Le Cateau-Cambrésis</u> 16km
Psychologue	X <u>Guise</u> 7km
Radiologue	X <u>Le Nouvion-en-Thiérache</u> 13km
Rhumatologue	X <u>Saint-Quentin</u> 25km
Sage-femme	X <u>Guise</u> 7km



## Éducation

Crèche	X <u>Agny</u> 1km
Ecole maternelle Public	X <u>Oisy</u> 7km
Ecole maternelle Privé	X <u>Genech</u> 68km
Ecole primaire Public	X <u>Tupigny</u> 1km
Ecole primaire Privé	X <u>Guise</u> 7km
Collège Public	X <u>Wassigny</u> 5km
Collège Privé	X <u>Guise</u> 7km
Lycée Public	X <u>Guise</u> 7km
Lycée Privé	X <u>Bohain-en-Vermandois</u> 12km

Sources : Base Sirene des entreprises et de leurs établissements selon les dernières parutions officielles de 2025 portant sur l'année 2024 ([data.gouv](#)). Liste, localisation et tarifs des professionnels de santé selon les dernières parutions officielles de 2025 portant sur l'année 2024 ([opendatasoft](#)) et FINISS Extraction du Fichier des établissements selon les dernières parutions officielles de 2025 portant sur l'année 2024 ([data.gouv](#)). Adresse et géolocalisation des établissements d'enseignement du premier et second degrés selon les dernières parutions officielles de 2025 portant sur l'année 2024 ([data.education.gouv](#))

## Villes autour de Hannapes

Ville	Habitants	Superficie	Pop densité	Pop active	Taux chômage	Revenu moyen	Prix immobilier
Vénérolles	229	8 km <sup>2</sup>	29 h/km <sup>2</sup>	37.1%	6.6%	18 840 €/an	687 €/m <sup>2</sup>
Tupigny	341	12 km <sup>2</sup>	28 h/km <sup>2</sup>	39.9%	10.9%	18 950 €/an	544 €/m <sup>2</sup>
Étreux (1 avis)	1 436	10 km <sup>2</sup>	144 h/km <sup>2</sup>	44.8%	10.8%	19 940 €/an	793 €/m <sup>2</sup>
Lesquielles-Saint-Germain	754	16 km <sup>2</sup>	47 h/km <sup>2</sup>	46.7%	10.9%	19 450 €/an	676 €/m <sup>2</sup>
Iron	224	9 km <sup>2</sup>	25 h/km <sup>2</sup>	40.2%	6.3%	19 670 €/an	569 €/m <sup>2</sup>
Grand-Verly	124	3 km <sup>2</sup>	41 h/km <sup>2</sup>	44.4%	8.1%	19 860 €/an	1 224 €/m <sup>2</sup>
Vadencourt	505	12 km <sup>2</sup>	42 h/km <sup>2</sup>	45.9%	12.1%	18 780 €/an	1 568 €/m <sup>2</sup>
Dorengt	148	10 km <sup>2</sup>	15 h/km <sup>2</sup>	53.4%	6.1%	21 180 €/an	702 €/m <sup>2</sup>
La Neuville-lès-Dorengt (1 avis)	394	10 km <sup>2</sup>	39 h/km <sup>2</sup>	40.4%	6.9%	19 990 €/an	703 €/m <sup>2</sup>
Petit-Verly	155	5 km <sup>2</sup>	31 h/km <sup>2</sup>	45.8%	3.9%	22 480 €/an	921 €/m <sup>2</sup>
Mennevret (1 avis)	637	11 km <sup>2</sup>	58 h/km <sup>2</sup>	45.8%	10.8%	19 330 €/an	713 €/m <sup>2</sup>
Wassigny	927	6 km <sup>2</sup>	155 h/km <sup>2</sup>	43.9%	8%	18 450 €/an	1 034 €/m <sup>2</sup>
La Vallée-Mulâtre	152	5 km <sup>2</sup>	30 h/km <sup>2</sup>	44.1%	5.9%	18 650 €/an	1 062 €/m <sup>2</sup>
Oisy	438	10 km <sup>2</sup>	44 h/km <sup>2</sup>	48.6%	7.5%	20 440 €/an	1 247 €/m <sup>2</sup>
Lavaqueresse	203	4 km <sup>2</sup>	51 h/km <sup>2</sup>	44.8%	5.4%	20 140 €/an	1 097 €/m <sup>2</sup>

bien-dans-ma-ville.fr



# **Vous aimez votre ville ? Notez-la !**

Et faites-nous part de vos remarques constructives



Avec

**BIEN** dans ma **VILLE** 