



Version web

# Ville de Hangard

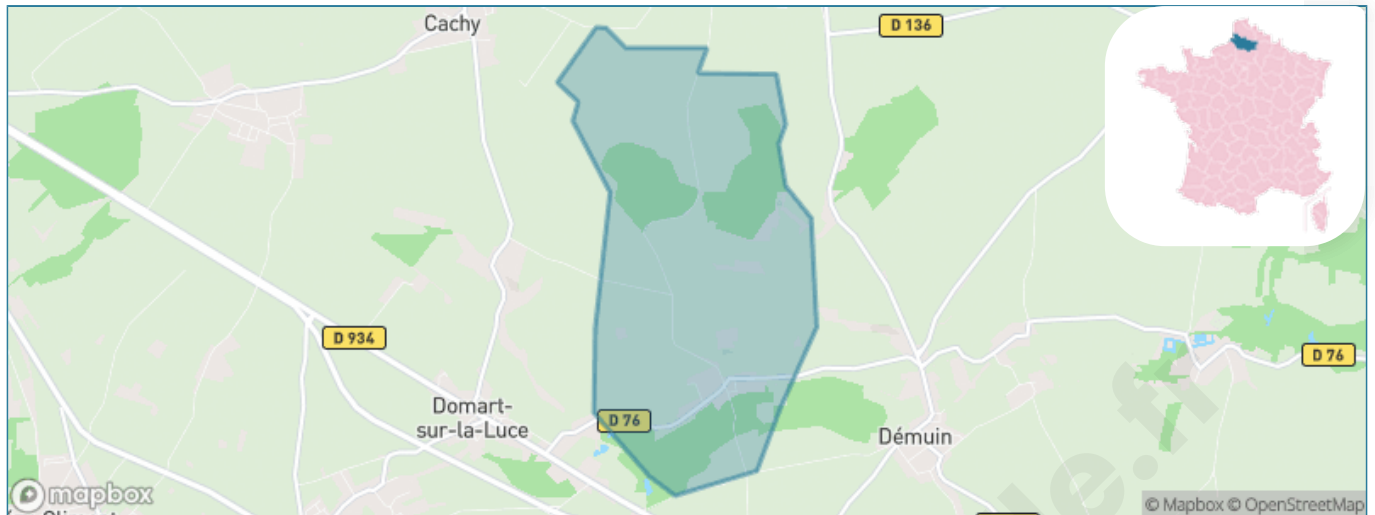
Présenté par

**BIEN** dans  
ma **VILLE** 

# Sommaire

Situation géographique .....	3
Statistiques sur la population .....	4
Evolution du nombre d'habitants .....	4
Tranche d'âge .....	5
0-14 ans .....	5
15-29 ans .....	5
30-44 ans .....	5
45-59 ans .....	5
60-74 ans .....	5
75-89 ans .....	5
90 ans et + .....	5
Activité professionnelle .....	5
Agriculteurs .....	5
Artisans, Commerçants .....	5
Cadres et sup. ....	5
Professions intermédiaires .....	5
Employé .....	5
Ouvrier .....	5
Retraité .....	5
Autres .....	5
Niveau de diplôme .....	6
Sans diplôme ou CEP .....	6
Brevet, BEPC, DNB .....	6
CAP-BEP ou équivalent .....	6
BAC ou équivalent .....	6
BAC+2 .....	6
BAC+3 ou +4 .....	6
BAC+5 ou plus .....	6
Composition des ménages .....	6
Couple sans enfant .....	6
Couple avec enfant(s) .....	6
Famille monoparentale .....	6
Colocation / Autre .....	6
Personnes seules .....	6
Profils électoraux .....	7
Premier tour .....	7
Sécurité .....	8
Evolution du nombre d'infractions .....	8
Pour comparer .....	9
Services à la population .....	10
Commerce .....	10
Éducation .....	10
Villes autour de Hangard .....	11

# Situation géographique



## i Informations clés

- **Région** : Hauts-de-France
- **Département** : Somme
- **Code postal** : 80110
- **Superficie** : 6 km<sup>2</sup>



# Statistiques sur la population



Nombre d'habitants

**115**



Age moyen

**37 ans**



Pop active

**62.6%**



Taux chômage

**2.3%**



Pop densité

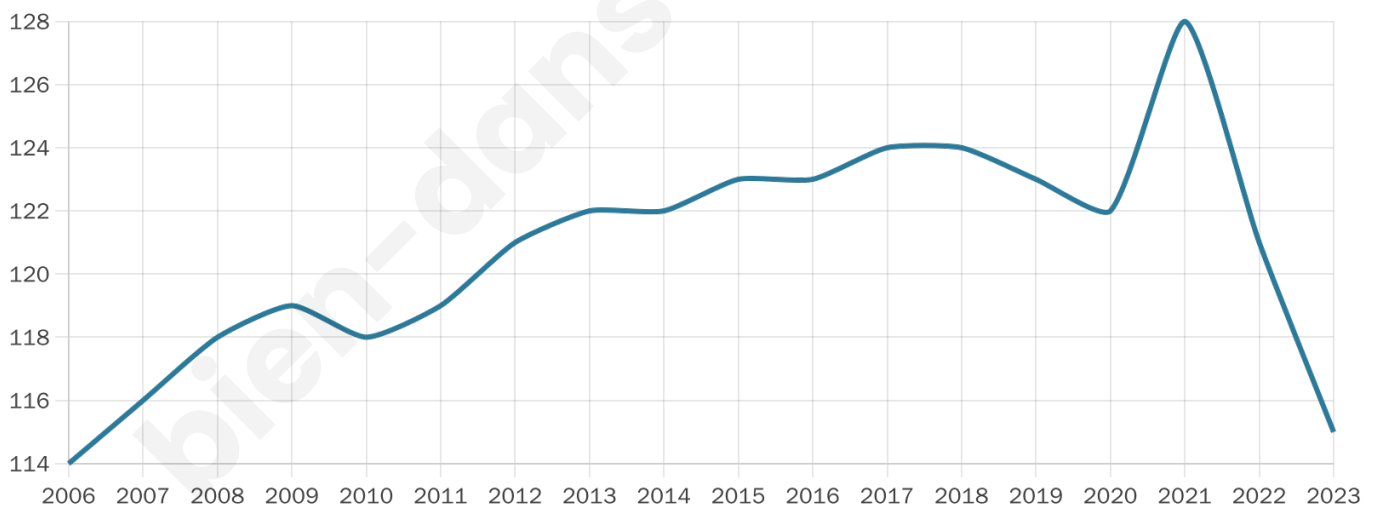
**19 h/km<sup>2</sup>**



Revenu moyen

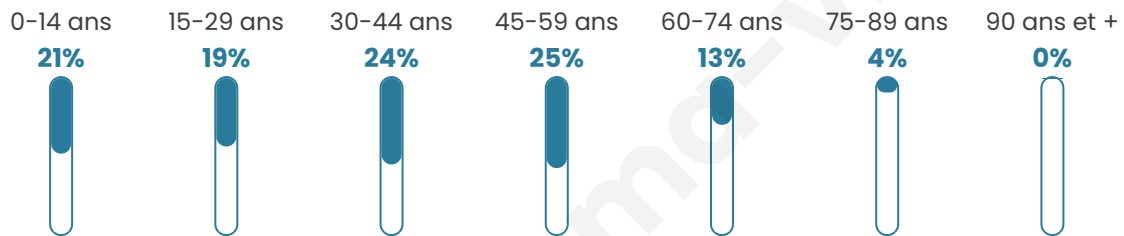
**28 450 €/an**

## Evolution du nombre d'habitants

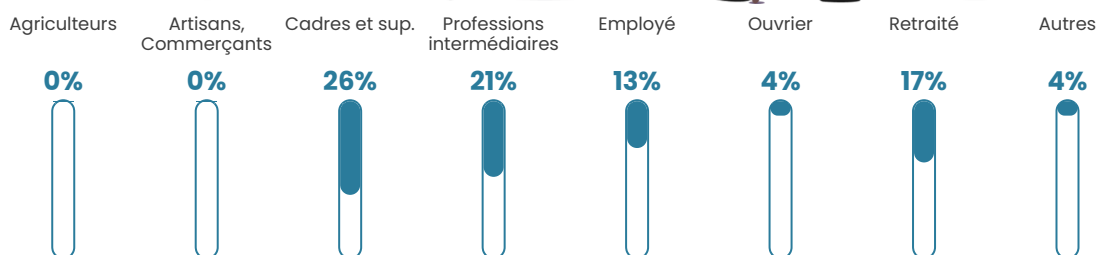


Sources : Institut national de la statistique et des études économiques (insee) selon Les dernières parutions officielles de 2024 portant sur les années 2020, 2021 et 2022.


## Tranche d'âge




## Activité professionnelle



## Niveau de diplôme








## Composition des ménages



# Profils électoraux

## Premier tour

	Emmanuel MACRON	22.99 %
	Marine LE PEN	20.69 %
	Jean-Luc MÉLENCHON	18.39 %
	Éric ZEMMOUR	14.94 %
	Fabien ROUSSEL	5.75 %
	Valérie PÉCRESE	5.75 %
	Yannick JADOT	3.45 %
	Nicolas DUPONT- AIGNAN	3.45 %
	Anne HIDALGO	2.30 %
	Nathalie ARTHAUD	1.15 %
	Jean LASSALLE	1.15 %
	Philippe POUTOU	0.00 %



### 103 inscrits

Participation : 85.44%

Votes blancs : 0.00%

Votes nuls : 1.14%

## Second tour

	Emmanuel MACRON	48,68 %
	Marine LE PEN	51,32 %

### 103 inscrits

Participation : 81.55%

Votes blancs : 7.14%

Votes nuls : 2.38%

# Sécurité



Agressions physiques / sexuelles

0



Cambriolages

0



Vols / dégradations

0



Stupéfiants

0

## Evolution du nombre d'infractions



## Pour comparer

(en proportion du nombre d'habitants)



Sources : Bases statistiques communale, départementale et régionale de la délinquance enregistrée par la police et la gendarmerie nationales selon les dernières parutions officielles de 2025 portant sur l'année 2024 ([data.gouv](https://data.gouv.fr)).

Agressions physiques / sexuelles : Violences sexuelles, coups et blessures volontaires intrafamiliaux, coups et blessures volontaires, autres coups, blessures volontaires et vols violents sans arme.

Cambriolages : Cambriolages de logements.

Vols : Vols avec armes, vols d'accessoires sur véhicules, vols dans les véhicules, vols de véhicules, vols sans violence contre des personnes, destructions, dégradations volontaires et escroqueries.

Stupéfiants : Trafic de stupéfiants dont (AFD) et usage de stupéfiants.

# Services à la population



## Commerce

Hypermarché	X <a href="#">Glisy</a> 11km
Supermarché	X <a href="#">Moreuil</a> 5km
Superette	X <a href="#">Moreuil</a> 5km
Boulangerie	X <a href="#">Thennes</a> 4km
Boucherie	X <a href="#">Moreuil</a> 5km
Restaurant	X <a href="#">Moreuil</a> 5km
Garage	X <a href="#">Domart-sur-la-Luce</a> 3km
Station-service	X <a href="#">Villers-Bretonneux</a> 6km
Banque	X <a href="#">Moreuil</a> 5km
La poste	X <a href="#">Démuin</a> 1km
Coiffeur	X <a href="#">Démuin</a> 1km
Tabac	X <a href="#">Moreuil</a> 6km
Bars / discothèque	X <a href="#">Moreuil</a> 5km
Bibliothèque	X <a href="#">Glisy</a> 10km
Cinéma	X <a href="#">Amiens</a> 17km
Vétérinaire	X <a href="#">Moreuil</a> 5km



## Santé

Pharmacie	X <a href="#">Moreuil</a> 5km
Hôpital	X <a href="#">Corbie</a> 11km
Laboratoire d'analyses médicales	X <a href="#">Moreuil</a> 6km
Etablissement pour handicapé	X <a href="#">Villers-Bretonneux</a> 6km
EHPA	X <a href="#">Moreuil</a> 5km
Médecin	X <a href="#">Moreuil</a> 5km
Dentiste	X <a href="#">Moreuil</a> 5km
Chirurgien	X <a href="#">Villers-Bretonneux</a> 6km
Dermatologue	X <a href="#">Longueau</a> 12km
Anesthésiste	X <a href="#">Amiens</a> 17km
Gastro-entérologue	X <a href="#">Amiens</a> 16km
Gynécologue	X <a href="#">Amiens</a> 17km
Cancérologue	X <a href="#">Amiens</a> 17km
Neurologue	X <a href="#">Amiens</a> 17km
Ophthalmologue	X <a href="#">Amiens</a> 17km
ORL	X <a href="#">Amiens</a> 17km
Cardiologue	X <a href="#">Amiens</a> 15km
Pédiatre	X <a href="#">Amiens</a> 15km
Pneumologue	X <a href="#">Villers-Bretonneux</a> 6km
Psychologue	X <a href="#">Sains-en-Amiénois</a> 14km
Radiologue	X <a href="#">Moreuil</a> 6km
Rhumatologue	X <a href="#">Amiens</a> 17km
Sage-femme	X <a href="#">Moreuil</a> 6km



## Éducation

Crèche	X <a href="#">Thennes</a> 3km
Ecole maternelle Public	X <a href="#">Domart-sur-la-Luce</a> 2km
Ecole maternelle Privé	X <a href="#">Amiens</a> 19km
Ecole primaire Public	X <a href="#">Démuin</a> 1km
Ecole primaire Privé	X <a href="#">Rosières-en-Santerre</a> 14km
Collège Public	X <a href="#">Moreuil</a> 5km
Collège Privé	X <a href="#">Corbie</a> 10km
Lycée Public	X <a href="#">Boves</a> 10km
Lycée Privé	X <a href="#">Corbie</a> 10km

Sources : Base Sirene des entreprises et de leurs établissements selon les dernières parutions officielles de 2025 portant sur l'année 2024 ([data.gouv](#)). Liste, localisation et tarifs des professionnels de santé selon les dernières parutions officielles de 2025 portant sur l'année 2024 ([opendatasoft](#)) et FINISS Extraction du Fichier des établissements selon les dernières parutions officielles de 2025 portant sur l'année 2024 ([data.gouv](#)). Adresse et géolocalisation des établissements d'enseignement du premier et second degrés selon les dernières parutions officielles de 2025 portant sur l'année 2024 ([data.education.gouv](#))

## Villes autour de Hangard

Ville	Habitants	Superficie	Pop densité	Pop active	Taux chômage	Revenu moyen	Prix immobilier
Démuin (2 avis)	524	11 km <sup>2</sup>	48 h/km <sup>2</sup>	52.3%	4.8%	24 550 €/an	1 342 €/m <sup>2</sup>
Domart-sur-la-Luce	403	8 km <sup>2</sup>	50 h/km <sup>2</sup>	48.4%	4.5%	25 210 €/an	1 772 €/m <sup>2</sup>
Aubercourt	69	3 km <sup>2</sup>	23 h/km <sup>2</sup>	55.1%	4.3%	NC	801 €/m <sup>2</sup>
Berteaucourt-lès-Thennes	517	2 km <sup>2</sup>	259 h/km <sup>2</sup>	48.5%	2.9%	27 070 €/an	2 398 €/m <sup>2</sup>
Villers-aux-Érables	137	4 km <sup>2</sup>	34 h/km <sup>2</sup>	51.1%	4.4%	21 840 €/an	NC
Ignaucourt	65	4 km <sup>2</sup>	16 h/km <sup>2</sup>	61.5%	3.1%	NC	880 €/m <sup>2</sup>
Thennes	552	8 km <sup>2</sup>	69 h/km <sup>2</sup>	54.5%	2.7%	25 230 €/an	1 748 €/m <sup>2</sup>
Cachy (1 avis)	300	6 km <sup>2</sup>	50 h/km <sup>2</sup>	48.7%	3%	27 220 €/an	1 923 €/m <sup>2</sup>
Mézières-en-Santerre	521	10 km <sup>2</sup>	52 h/km <sup>2</sup>	55.3%	4.6%	25 730 €/an	1 414 €/m <sup>2</sup>
Marcelcave (1 avis)	1 302	12 km <sup>2</sup>	109 h/km <sup>2</sup>	49.1%	3.1%	23 690 €/an	2 119 €/m <sup>2</sup>
Villers-Bretonneux (5 avis)	4 647	14 km <sup>2</sup>	332 h/km <sup>2</sup>	48%	3.5%	24 000 €/an	1 734 €/m <sup>2</sup>
Cayeux-en-Santerre	123	5 km <sup>2</sup>	25 h/km <sup>2</sup>	50.4%	6.5%	22 600 €/an	1 028 €/m <sup>2</sup>
Thézy-Glimont	661	6 km <sup>2</sup>	110 h/km <sup>2</sup>	49.5%	2.7%	27 990 €/an	1 851 €/m <sup>2</sup>
Gentelles (1 avis)	627	5 km <sup>2</sup>	125 h/km <sup>2</sup>	52.5%	1.9%	26 780 €/an	2 008 €/m <sup>2</sup>
Moreuil (4 avis)	3 936	23 km <sup>2</sup>	171 h/km <sup>2</sup>	45.4%	7.3%	21 160 €/an	1 547 €/m <sup>2</sup>

bien-dans-ma-ville.fr



# Vous aimez votre ville ? Notez-la !

Et faites-nous part de vos remarques constructives



Avec

**BIEN** dans ma **VILLE** 