



Version web

# Ville de Hamelincourt

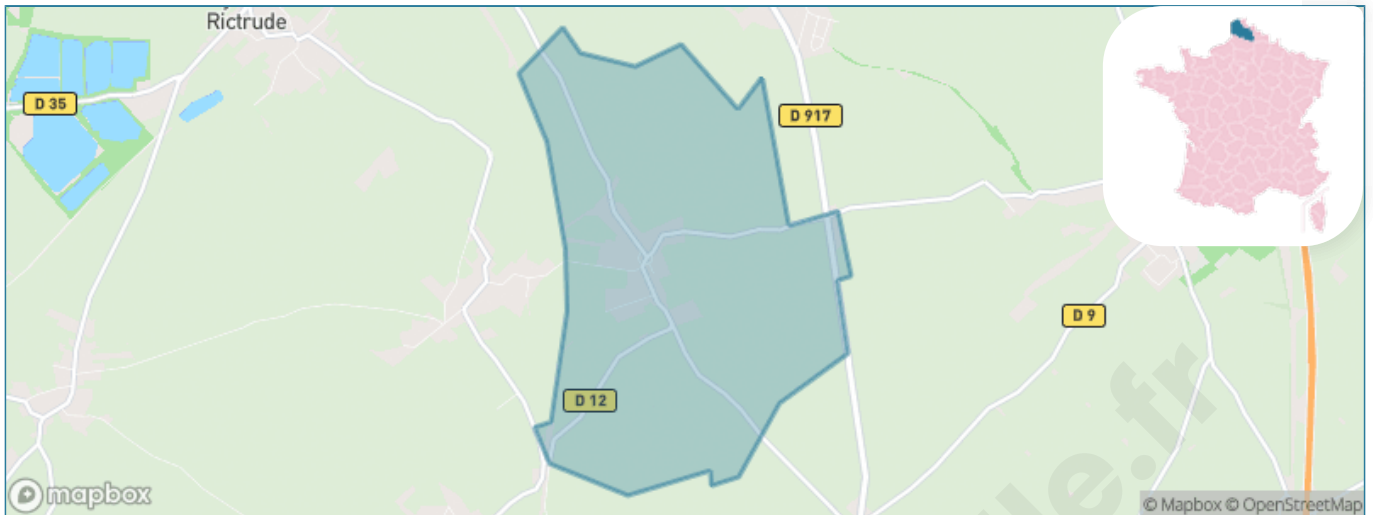
Présenté par

**BIEN** dans  
ma **VILLE** 

# Sommaire

Situation géographique .....	3
Statistiques sur la population .....	4
Evolution du nombre d'habitants .....	4
Tranche d'âge .....	5
0-14 ans .....	5
15-29 ans .....	5
30-44 ans .....	5
45-59 ans .....	5
60-74 ans .....	5
75-89 ans .....	5
90 ans et + .....	5
Activité professionnelle .....	5
Agriculteurs .....	5
Artisans, Commerçants .....	5
Cadres et sup. ....	5
Professions intermédiaires .....	5
Employé .....	5
Ouvrier .....	5
Retraité .....	5
Autres .....	5
Niveau de diplôme .....	6
Sans diplôme ou CEP .....	6
Brevet, BEPC, DNB .....	6
CAP-BEP ou équivalent .....	6
BAC ou équivalent .....	6
BAC+2 .....	6
BAC+3 ou +4 .....	6
BAC+5 ou plus .....	6
Composition des ménages .....	6
Couple sans enfant .....	6
Couple avec enfant(s) .....	6
Famille monoparentale .....	6
Colocation / Autre .....	6
Personnes seules .....	6
Profils électoraux .....	7
Premier tour .....	7
Sécurité .....	8
Evolution du nombre d'infractions .....	8
Pour comparer .....	9
Services à la population .....	10
Commerce .....	10
Éducation .....	10
Villes autour de Hamelincourt .....	11
Avis sur la ville de Hamelincourt .....	12
Moyenne par critère .....	12
Villes autour de Hamelincourt .....	12
Répartition des avis par note .....	12
Répartition des avis par note .....	12

# Situation géographique



## i Informations clés

- **Région** : Hauts-de-France
- **Département** : Pas-de-Calais
- **Code postal** : 62121
- **Superficie** : 6 km<sup>2</sup>



# Statistiques sur la population



Nombre d'habitants

**260**



Age moyen

**39 ans**



Pop active

**57.3%**



Taux chômage

**3.3%**



Pop densité

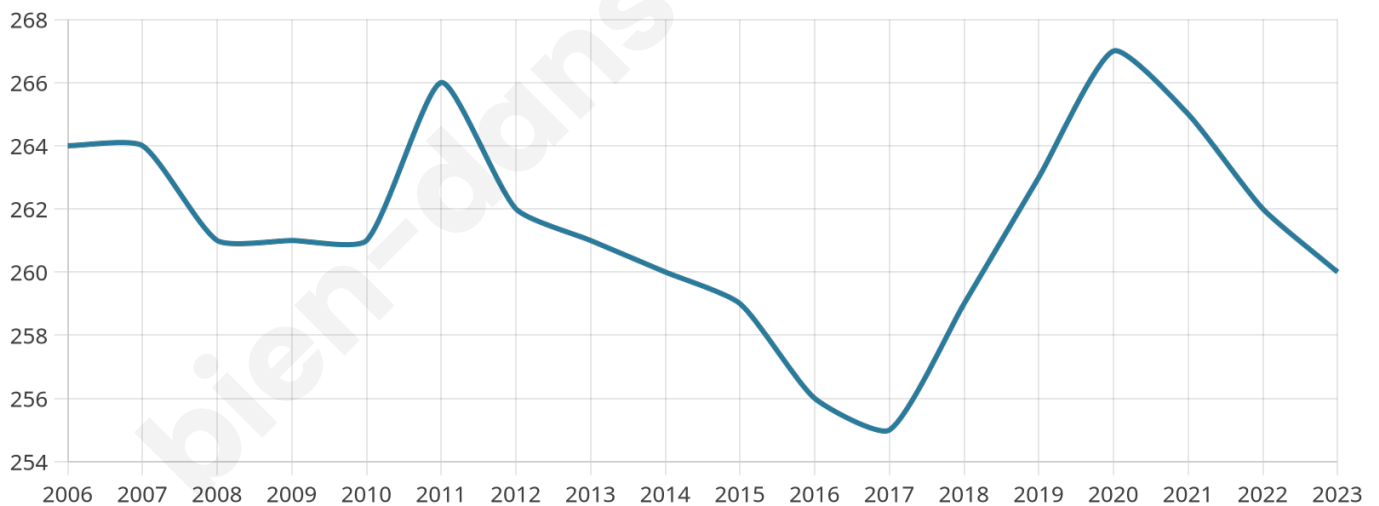
**43 h/km<sup>2</sup>**



Revenu moyen

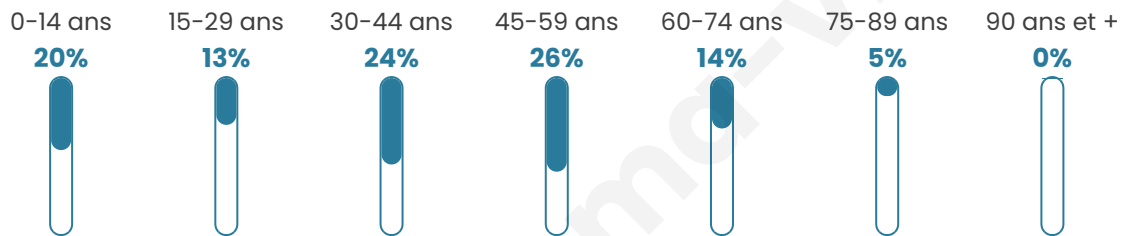
**25 570 €/an**

## Evolution du nombre d'habitants

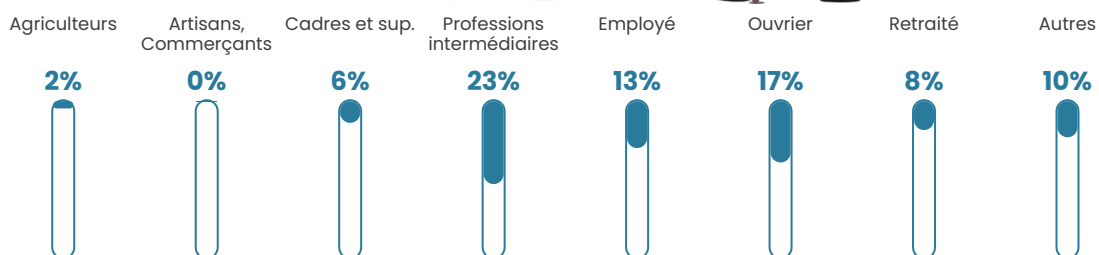


Sources : Institut national de la statistique et des études économiques (insee) selon Les dernières parutions officielles de 2024 portant sur les années 2020, 2021 et 2022.


## Tranche d'âge




## Activité professionnelle



## Niveau de diplôme














## Composition des ménages



# Profils électoraux

## Premier tour

	Marine LE PEN	35.39 %
	Emmanuel MACRON	28.65 %
	Jean-Luc MÉLENCHON	10.67 %
	Éric ZEMMOUR	7.30 %
	Jean LASSALLE	5.62 %
	Yannick JADOT	3.93 %
	Nicolas DUPONT-AIGNAN	3.37 %
	Valérie PÉCRESSÉ	2.81 %
	Fabien ROUSSEL	1.12 %
	Nathalie ARTHAUD	0.56 %
	Anne HIDALGO	0.56 %
	Philippe POUTOU	0.00 %



### 206 inscrits

Participation : 87.86%

Votes blancs : 0.55%

Votes nuls : 1.10%

## Second tour

	Emmanuel MACRON	40,96 %
	Marine LE PEN	59,04 %

### 206 inscrits

Participation : 87.38%

Votes blancs : 5.56%

Votes nuls : 2.22%

# Sécurité



Agressions physiques / sexuelles

0



Cambriolages

0



Vols / dégradations

0



Stupéfiants

0

## Evolution du nombre d'infractions



## Pour comparer

(en proportion du nombre d'habitants)



Sources : Bases statistiques communale, départementale et régionale de la délinquance enregistrée par la police et la gendarmerie nationales selon les dernières parutions officielles de 2025 portant sur l'année 2024 ([data.gouv](https://data.gouv.fr)).

Agressions physiques / sexuelles : Violences sexuelles, coups et blessures volontaires intrafamiliaux, coups et blessures volontaires, autres coups, blessures volontaires et vols violents sans arme.

Cambriolages : Cambriolages de logements.

Vols : Vols avec armes, vols d'accessoires sur véhicules, vols dans les véhicules, vols de véhicules, vols sans violence contre des personnes, destructions, dégradations volontaires et escroqueries.

Stupéfiants : Trafic de stupéfiants dont (AFD) et usage de stupéfiants.

# Services à la population



## Commerce

Hypermarché	X <a href="#">Achicourt</a> 11km
Supermarché	X <a href="#">Croisilles</a> 5km
Superette	X <a href="#">Ervillers</a> 3km
Boulangerie	X <a href="#">Boiry-Becquerelle</a> 3km
Boucherie	X <a href="#">Ervillers</a> 3km
Restaurant	X <a href="#">Ervillers</a> 3km
Garage	X <a href="#">Boyelles</a> 2km
Station-service	X <a href="#">Croisilles</a> 5km
Banque	X <a href="#">Croisilles</a> 5km
La poste	X <a href="#">Boyelles</a> 2km
Coiffeur	<b>2</b>
Tabac	X <a href="#">Beaurains</a> 9km
Bars / discothèque	X <a href="#">Ervillers</a> 3km
Bibliothèque	X <a href="#">Frémicourt</a> 10km
Cinéma	X <a href="#">Arras</a> 12km
Vétérinaire	X <a href="#">Croisilles</a> 5km



## Santé

Pharmacie	X <a href="#">Boisleux-au-Mont</a> 4km
Hôpital	X <a href="#">Bapaume</a> 9km
Laboratoire d'analyses médicales	X <a href="#">Beaurains</a> 9km
Etablissement pour handicapé	X <a href="#">Croisilles</a> 5km
EHPA	X <a href="#">Croisilles</a> 5km
Médecin	X <a href="#">Croisilles</a> 5km
Dentiste	X <a href="#">Croisilles</a> 5km
Chirurgien	X <a href="#">Arras</a> 13km
Dermatologue	X <a href="#">Arras</a> 12km
Anesthésiste	X <a href="#">Arras</a> 15km
Gastro-entérologue	X <a href="#">Bapaume</a> 9km
Gynécologue	X <a href="#">Arras</a> 15km
Cancérologue	X <a href="#">Dechy</a> 26km
Neurologue	X <a href="#">Sallaumines</a> 27km
Ophthalmologue	X <a href="#">Arras</a> 12km
ORL	X <a href="#">Arras</a> 12km
Cardiologue	X <a href="#">Arras</a> 12km
Pédiatre	X <a href="#">Saint-Nicolas</a> 14km
Pneumologue	X <a href="#">Sainte-Catherine</a> 15km
Psychologue	X <a href="#">Arras</a> 12km
Radiologue	X <a href="#">Bapaume</a> 9km
Rhumatologue	X <a href="#">Arras</a> 15km
Sage-femme	X <a href="#">Croisilles</a> 5km



## Éducation

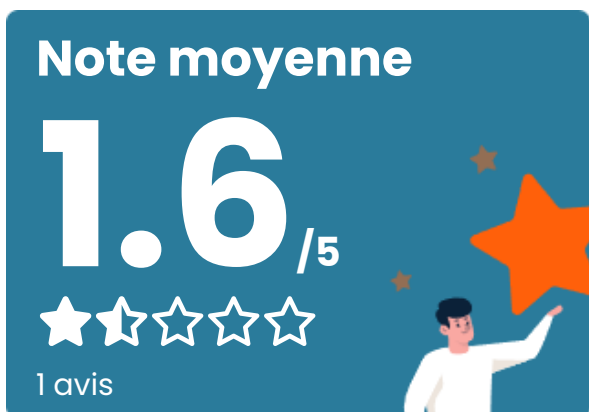
Crèche	X <a href="#">Boisleux-Saint-Marc</a> 3km
Ecole maternelle Public	X <a href="#">Moyenneville</a> 3km
Ecole maternelle Privé	X <a href="#">Genech</a> 47km
Ecole primaire Public	<b>1</b>
Ecole primaire Privé	X <a href="#">Beaurains</a> 9km
Collège Public	X <a href="#">Bapaume</a> 9km
Collège Privé	X <a href="#">Bapaume</a> 9km
Lycée Public	X <a href="#">Bapaume</a> 9km
Lycée Privé	X <a href="#">Bapaume</a> 9km

Sources : Base Sirene des entreprises et de leurs établissements selon les dernières parutions officielles de 2025 portant sur l'année 2024 ([data.gouv](#)). Liste, localisation et tarifs des professionnels de santé selon les dernières parutions officielles de 2025 portant sur l'année 2024 ([opendatasoft](#)) et FINISS Extraction du Fichier des établissements selon les dernières parutions officielles de 2025 portant sur l'année 2024 ([data.gouv](#)). Adresse et géolocalisation des établissements d'enseignement du premier et second degrés selon les dernières parutions officielles de 2025 portant sur l'année 2024 ([data.education.gouv](#))

## Villes autour de Hamelincourt

Ville	Habitants	Superficie	Pop densité	Pop active	Taux chômage	Revenu moyen	Prix immobilier
Boyelles	366	4 km <sup>2</sup>	92 h/km <sup>2</sup>	51.6%	3.3%	23 800 €/an	1 785 €/m <sup>2</sup>
Ervillers	396	7 km <sup>2</sup>	57 h/km <sup>2</sup>	43.7%	4%	21 970 €/an	1 162 €/m <sup>2</sup>
Saint-Léger	520	7 km <sup>2</sup>	74 h/km <sup>2</sup>	53.1%	4.4%	24 370 €/an	717 €/m <sup>2</sup>
Courcelles-le-Comte	479	7 km <sup>2</sup>	68 h/km <sup>2</sup>	50.1%	4.2%	23 350 €/an	1 382 €/m <sup>2</sup>
Boisleux-au-Mont	514	4 km <sup>2</sup>	129 h/km <sup>2</sup>	48.8%	4.5%	23 300 €/an	1 343 €/m <sup>2</sup>
Moyenneville	289	6 km <sup>2</sup>	48 h/km <sup>2</sup>	45%	2.4%	22 230 €/an	1 741 €/m <sup>2</sup>
Boiry-Becquerelle (1 avis)	478	4 km <sup>2</sup>	120 h/km <sup>2</sup>	50%	4.4%	25 590 €/an	1 570 €/m <sup>2</sup>
Boisleux-Saint-Marc (1 avis)	254	3 km <sup>2</sup>	85 h/km <sup>2</sup>	52.8%	3.9%	24 470 €/an	1 456 €/m <sup>2</sup>
Boiry-Saint-Martin	255	3 km <sup>2</sup>	85 h/km <sup>2</sup>	51.4%	1.6%	24 150 €/an	1 855 €/m <sup>2</sup>
Mory	299	7 km <sup>2</sup>	43 h/km <sup>2</sup>	52.5%	4%	21 870 €/an	1 100 €/m <sup>2</sup>
Croisilles (2 avis)	1 939	11 km <sup>2</sup>	176 h/km <sup>2</sup>	40.2%	4.4%	21 820 €/an	1 501 €/m <sup>2</sup>
Boiry-Sainte-Rictrude	389	5 km <sup>2</sup>	78 h/km <sup>2</sup>	49.9%	3.6%	23 850 €/an	1 921 €/m <sup>2</sup>
Hénin-sur-Cojeul	528	6 km <sup>2</sup>	88 h/km <sup>2</sup>	48.9%	3.2%	26 230 €/an	1 536 €/m <sup>2</sup>
Mercatel	730	5 km <sup>2</sup>	146 h/km <sup>2</sup>	50.8%	4.5%	23 200 €/an	2 195 €/m <sup>2</sup>
Béhagnies	114	3 km <sup>2</sup>	38 h/km <sup>2</sup>	46.5%	2.6%	23 610 €/an	676 €/m <sup>2</sup>

# Avis sur la ville de Hamelincourt



## Moyenne par critère



## Villes autour de Hamelincourt

Ville	Note globale	Sécurité	Éducation	Sport Loisir	Environnement	Vie pratique
Boyelles	-	-	-	-	-	-
Ervillers	-	-	-	-	-	-
Saint-Léger	-	-	-	-	-	-
Courcelles-le-Comte	-	-	-	-	-	-
Boisleux-au-Mont	-	-	-	-	-	-
Moyenneville	-	-	-	-	-	-
Boiry-Becquerelle (1 avis)	<b>4.0</b>	<b>4.0</b>	<b>4.0</b>	<b>4.0</b>	<b>4.0</b>	<b>4.0</b>
Boisleux-Saint-Marc (1 avis)	2.8	3.0	2.0	3.0	3.0	3.0
Boiry-Saint-Martin	-	-	-	-	-	-
Mory	-	-	-	-	-	-
Croisilles (2 avis)	<b>4.0</b>	<b>4.0</b>	3.0	<b>4.0</b>	<b>5.0</b>	<b>4.0</b>
Boiry-Sainte-Rictrude	-	-	-	-	-	-
Hénin-sur-Cojeul	-	-	-	-	-	-
Mercatel	-	-	-	-	-	-
Béhagnies	-	-	-	-	-	-



# Vous aimez votre ville ? Notez-la !

Et faites-nous part de vos remarques constructives



Avec

**BIEN** dans  
ma **VILLE** 