



Version web

Ville de Le Hamel

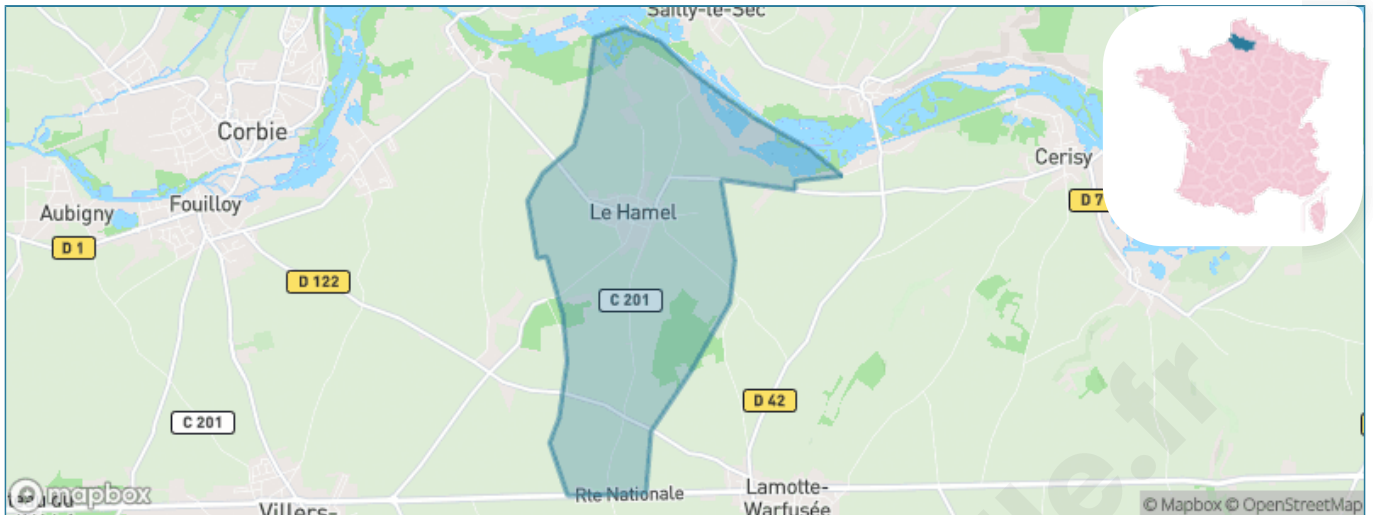
Présenté par

BIEN dans
ma **VILLE** 

Sommaire

Situation géographique	3
Statistiques sur la population	4
Evolution du nombre d'habitants	4
Tranche d'âge	5
0-14 ans	5
15-29 ans	5
30-44 ans	5
45-59 ans	5
60-74 ans	5
75-89 ans	5
90 ans et +	5
Activité professionnelle	5
Agriculteurs	5
Artisans, Commerçants	5
Cadres et sup.	5
Professions intermédiaires	5
Employé	5
Ouvrier	5
Retraité	5
Autres	5
Niveau de diplôme	6
Sans diplôme ou CEP	6
Brevet, BEPC, DNB	6
CAP-BEP ou équivalent	6
BAC ou équivalent	6
BAC+2	6
BAC+3 ou +4	6
BAC+5 ou plus	6
Composition des ménages	6
Couple sans enfant	6
Couple avec enfant(s)	6
Famille monoparentale	6
Colocation / Autre	6
Personnes seules	6
Profils électoraux	7
Premier tour	7
Sécurité	8
Evolution du nombre d'infractions	8
Pour comparer	9
Services à la population	10
Commerce	10
Éducation	10
Villes autour de Le Hamel	12

Situation géographique



i Informations clés

- **Région** : Hauts-de-France
- **Département** : Somme
- **Code postal** : 80800
- **Superficie** : 9 km²



Statistiques sur la population



Nombre d'habitants

492



Age moyen

41 ans



Pop active

53.3%



Taux chômage

7.8%



Pop densité

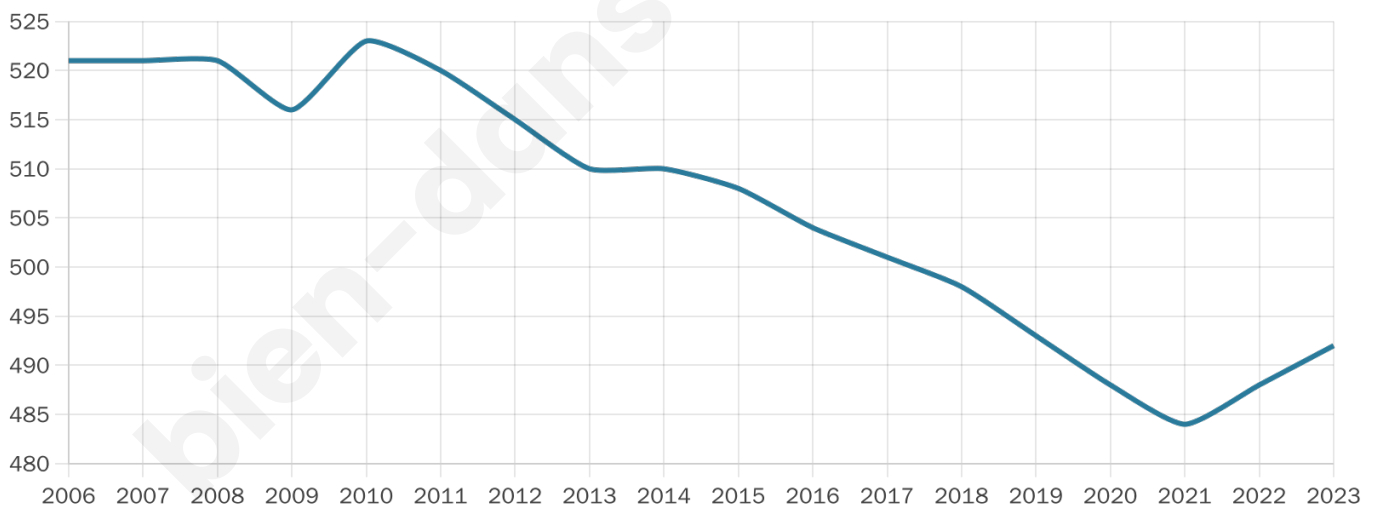
55 h/km²



Revenu moyen

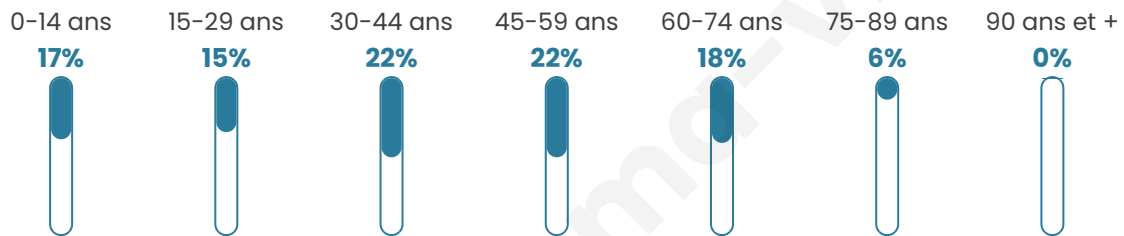
22 890 €/an

Evolution du nombre d'habitants

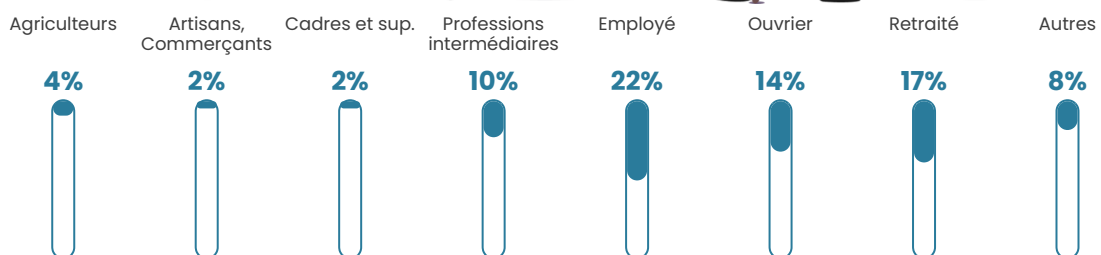


Sources : Institut national de la statistique et des études économiques (insee) selon Les dernières parutions officielles de 2024 portant sur les années 2020, 2021 et 2022.


Tranche d'âge




Activité professionnelle



Niveau de diplôme








Composition des ménages



Profils électoraux

Premier tour

	Marine LE PEN	44.01 %
	Emmanuel MACRON	26.21 %
	Jean-Luc MÉLENCHON	12.62 %
	Éric ZEMMOUR	5.18 %
	Jean LASSALLE	2.91 %
	Valérie PÉCRESSE	1.94 %
	Nathalie ARTHAUD	1.62 %
	Fabien ROUSSEL	1.62 %
	Yannick JADOT	1.62 %
	Nicolas DUPONT-AIGNAN	1.29 %
	Anne HIDALGO	0.97 %
	Philippe POUTOU	0.00 %



379 inscrits

Participation : 83.38%

Votes blancs : 1.58%

Votes nuls : 0.63%

Second tour

	Emmanuel MACRON	37,54 %
	Marine LE PEN	62,46 %

378 inscrits

Participation : 84.39%

Votes blancs : 4.7%

Votes nuls : 0.94%

Sécurité



Agressions physiques / sexuelles

0



Cambriolages

0



Vols / dégradations

0



Stupéfiants

0

Evolution du nombre d'infractions



Pour comparer

(en proportion du nombre d'habitants)



Sources : Bases statistiques communale, départementale et régionale de la délinquance enregistrée par la police et la gendarmerie nationales selon les dernières parutions officielles de 2025 portant sur l'année 2024 ([data.gouv](https://data.gouv.fr)).

Agressions physiques / sexuelles : Violences sexuelles, coups et blessures volontaires intrafamiliaux, coups et blessures volontaires, autres coups, blessures volontaires et vols violents sans arme.

Cambriolages : Cambriolages de logements.

Vols : Vols avec armes, vols d'accessoires sur véhicules, vols dans les véhicules, vols de véhicules, vols sans violence contre des personnes, destructions, dégradations volontaires et escroqueries.

Stupéfiants : Trafic de stupéfiants dont (AFD) et usage de stupéfiants.

Services à la population



Commerce

Hypermarché	X <u>Glisy</u> 14km
Supermarché	X <u>Villers-Bretonneux</u> 4km
Superette	X <u>Villers-Bretonneux</u> 4km
Boulangerie	X <u>Lamotte-Warfusée</u> 2km
Boucherie	X <u>Corbie</u> 5km
Restaurant	X <u>Lamotte-Warfusée</u> 3km
Garage	X <u>Marcelcave</u> 4km
Station-service	X <u>Villers-Bretonneux</u> 4km
Banque	X <u>Villers-Bretonneux</u> 4km
La poste	X <u>Villers-Bretonneux</u> 4km
Coiffeur	X <u>Lamotte-Warfusée</u> 2km
Tabac	X <u>Corbie</u> 5km
Bars / discothèque	X <u>Villers-Bretonneux</u> 4km
Bibliothèque	X <u>Glisy</u> 13km
Cinéma	X <u>Albert</u> 15km
Vétérinaire	X <u>Villers-Bretonneux</u> 3km



Santé

Pharmacie	X <u>Marcelcave</u> 4km
Hôpital	X <u>Corbie</u> 5km
Laboratoire d'analyses médicales	X <u>Corbie</u> 5km
Etablissement pour handicapé	X <u>Villers-Bretonneux</u> 5km
EHPA	X <u>Villers-Bretonneux</u> 5km
Médecin	X <u>Marcelcave</u> 3km
Dentiste	X <u>Villers-Bretonneux</u> 4km
Chirurgien	X <u>Villers-Bretonneux</u> 4km
Dermatologue	X <u>Longueau</u> 14km
Anesthésiste	X <u>Amiens</u> 19km
Gastro-entérologue	X <u>Amiens</u> 18km
Gynécologue	X <u>Amiens</u> 19km
Cancérologue	X <u>Amiens</u> 19km
Neurologue	X <u>Amiens</u> 18km
Ophthalmologue	X <u>Albert</u> 14km
ORL	X <u>Chaulnes</u> 18km
Cardiologue	X <u>Albert</u> 15km
Pédiatre	X <u>Amiens</u> 17km
Pneumologue	X <u>Villers-Bretonneux</u> 3km
Psychologue	X <u>Amiens</u> 18km
Radiologue	X <u>Moreuil</u> 14km
Rhumatologue	X <u>Albert</u> 15km
Sage-femme	X <u>Daours</u> 9km



Éducation

Crèche	X <u>Villers-Bretonneux</u> 4km
Ecole maternelle Public	X <u>Villers-Bretonneux</u> 4km
Ecole maternelle Privé	X <u>Amiens</u> 20km
Ecole primaire Public	1
Ecole primaire Privé	X <u>Rosières-en-Santerre</u> 13km
Collège Public	X <u>Villers-Bretonneux</u> 4km
Collège Privé	X <u>Corbie</u> 5km

Lycée Public	X <u>Boves</u> 14km
Lycée Privé	X <u>Corbie</u> 5km

Sources : Base Sirene des entreprises et de leurs établissements selon les dernières parutions officielles de 2025 portant sur l'année 2024 ([data.gouv](#)). Liste, localisation et tarifs des professionnels de santé selon les dernières parutions officielles de 2025 portant sur l'année 2024 ([opendatasoft](#)) et FINESS Extraction du Fichier des établissements selon les dernières parutions officielles de 2025 portant sur l'année 2024 ([data.gouv](#)). Adresse et géolocalisation des établissements d'enseignement du premier et second degrés selon les dernières parutions officielles de 2025 portant sur l'année 2024 ([data.education.gouv](#))

bien-dans-ma-ville.fr

Villes autour de Le Hamel

Ville	Habitants	Superficie	Pop densité	Pop active	Taux chômage	Revenu moyen	Prix immobilier
Lamotte-Warfusée	725	9 km ²	81 h/km ²	51.6%	5%	23 640 €/an	1 787 €/m ²
Hamelet	624	5 km ²	125 h/km ²	49.2%	1.3%	25 990 €/an	1 868 €/m ²
Marcelcave (1 avis)	1 302	12 km ²	109 h/km ²	49.1%	3.1%	23 690 €/an	2 119 €/m ²
Sailly-le-Sec	351	6 km ²	59 h/km ²	46.7%	4%	23 480 €/an	1 381 €/m ²
Vaux-sur-Somme	268	5 km ²	54 h/km ²	47.8%	6%	24 690 €/an	1 289 €/m ²
Vaire-sous-Corbie	288	6 km ²	48 h/km ²	48.3%	3.5%	25 950 €/an	1 640 €/m ²
Villers-Bretonneux (5 avis)	4 647	14 km ²	332 h/km ²	48%	3.5%	24 000 €/an	1 734 €/m ²
Sailly-Laurette	333	6 km ²	56 h/km ²	45.3%	5.7%	22 170 €/an	1 072 €/m ²
Bayonvillers	340	8 km ²	43 h/km ²	50%	4.7%	21 910 €/an	1 207 €/m ²
Fouilloy (2 avis)	1 723	5 km ²	345 h/km ²	47%	5.4%	23 530 €/an	1 558 €/m ²
Wiencourt-l'Équipée	249	5 km ²	50 h/km ²	57.8%	7.2%	23 200 €/an	1 166 €/m ²
Ignaucourt	65	4 km ²	16 h/km ²	61.5%	3.1%	NC	880 €/m ²
Aubercourt	69	3 km ²	23 h/km ²	55.1%	4.3%	NC	801 €/m ²
Cerisy	526	10 km ²	53 h/km ²	50.2%	7.2%	20 750 €/an	1 282 €/m ²
Morcourt	327	7 km ²	47 h/km ²	53.5%	7.6%	20 700 €/an	1 208 €/m ²

bien-dans-ma-ville.fr



Vous aimez votre ville ? Notez-la !

Et faites-nous part de vos remarques constructives



Avec

BIEN dans ma **VILLE** 