



Version web

Ville de Hallignicourt

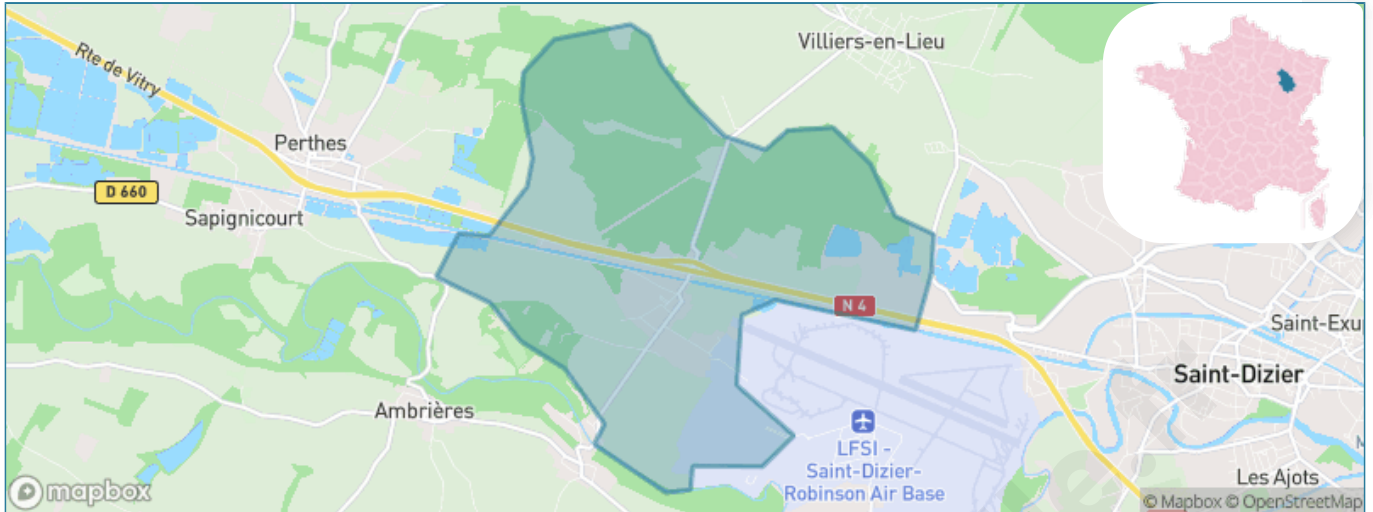
Présenté par

BIEN dans
ma **VILLE** 

Sommaire

Situation géographique	3
Statistiques sur la population	4
Evolution du nombre d'habitants	4
Tranche d'âge	5
0-14 ans	5
15-29 ans	5
30-44 ans	5
45-59 ans	5
60-74 ans	5
75-89 ans	5
90 ans et +	5
Activité professionnelle	5
Agriculteurs	5
Artisans, Commerçants	5
Cadres et sup.	5
Professions intermédiaires	5
Employé	5
Ouvrier	5
Retraité	5
Autres	5
Niveau de diplôme	6
Sans diplôme ou CEP	6
Brevet, BEPC, DNB	6
CAP-BEP ou équivalent	6
BAC ou équivalent	6
BAC+2	6
BAC+3 ou +4	6
BAC+5 ou plus	6
Composition des ménages	6
Couple sans enfant	6
Couple avec enfant(s)	6
Famille monoparentale	6
Colocation / Autre	6
Personnes seules	6
Profils électoraux	7
Premier tour	7
Sécurité	8
Evolution du nombre d'infractions	8
Pour comparer	9
Services à la population	10
Commerce	10
Éducation	10
Villes autour de Hallignicourt	11

Situation géographique



i Informations clés

- **Région** : Grand Est
- **Département** : Haute-Marne
- **Code postal** : 52100
- **Superficie** : 11 km²



Statistiques sur la population



Nombre d'habitants

238



Age moyen

47 ans



Pop active

44.1%



Taux chômage

9.3%



Pop densité

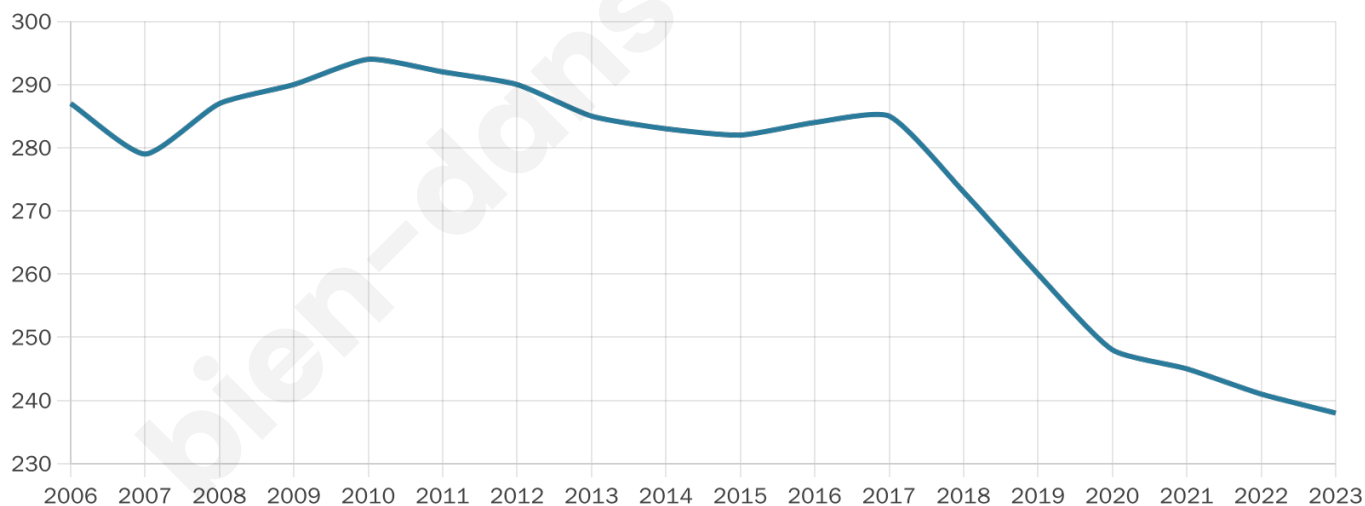
22 h/km²



Revenu moyen

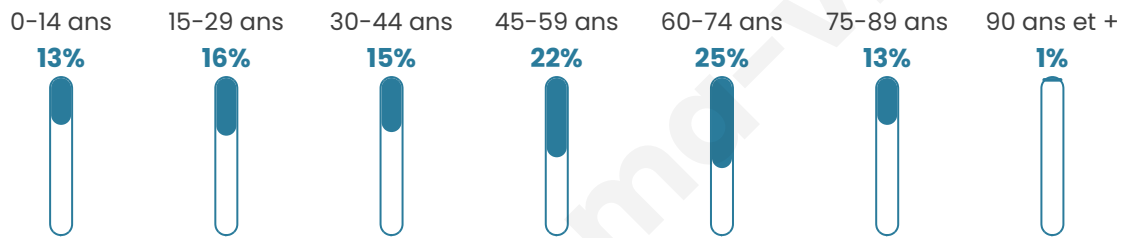
19 890 €/an

Evolution du nombre d'habitants

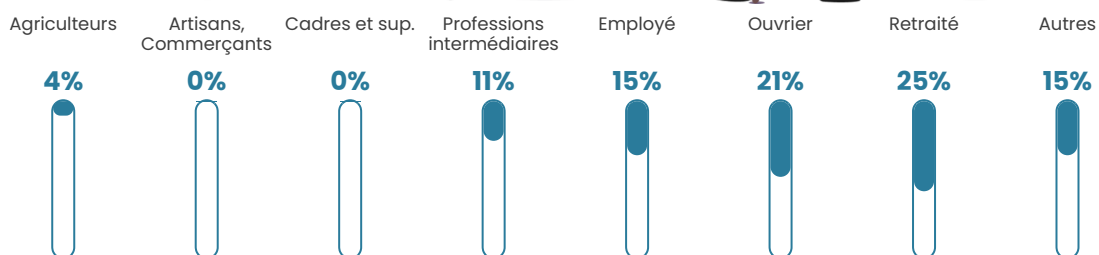


Sources : Institut national de la statistique et des études économiques (insee) selon Les dernières parutions officielles de 2024 portant sur les années 2020, 2021 et 2022.

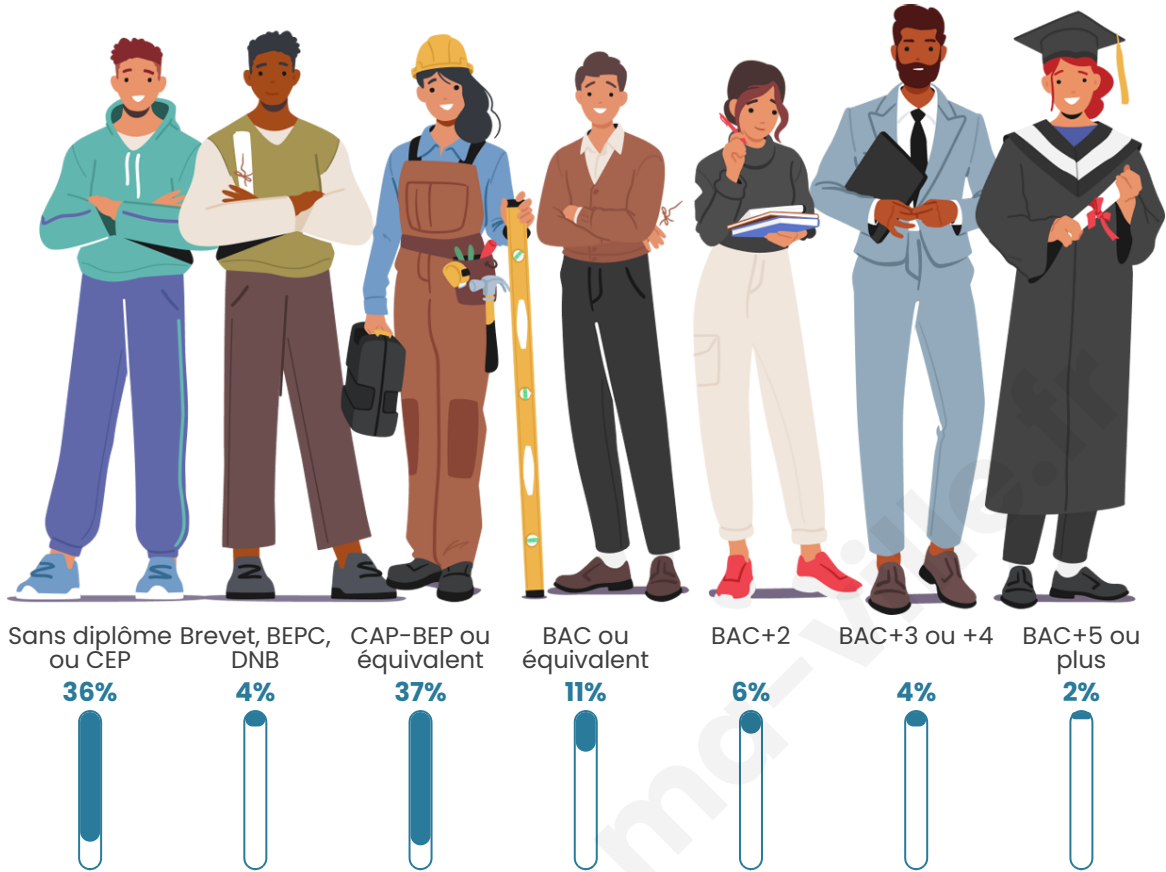
Tranche d'âge




Activité professionnelle



Niveau de diplôme



Composition des ménages



Profils électoraux

Premier tour

	Marine LE PEN	53.75 %
	Emmanuel MACRON	20.00 %
	Jean-Luc MÉLENCHON	11.25 %
	Fabien ROUSSEL	5.00 %
	Jean LASSALLE	3.75 %
	Éric ZEMMOUR	1.88 %
	Yannick JADOT	1.25 %
	Valérie PÉCRESSÉ	1.25 %
	Nathalie ARTHAUD	0.63 %
	Anne HIDALGO	0.63 %
	Nicolas DUPONT-AIGNAN	0.63 %
	Philippe POUTOU	0.00 %



218 inscrits

Participation : 75.69%

Votes blancs : 1.82%

Votes nuls : 1.21%

Second tour

	Emmanuel MACRON	34,36 %
	Marine LE PEN	65,64 %

217 inscrits

Participation : 79.72%

Votes blancs : 5.2%

Votes nuls : 0.58%

Sécurité



Agressions physiques / sexuelles

0



Cambriolages

0



Vols / dégradations

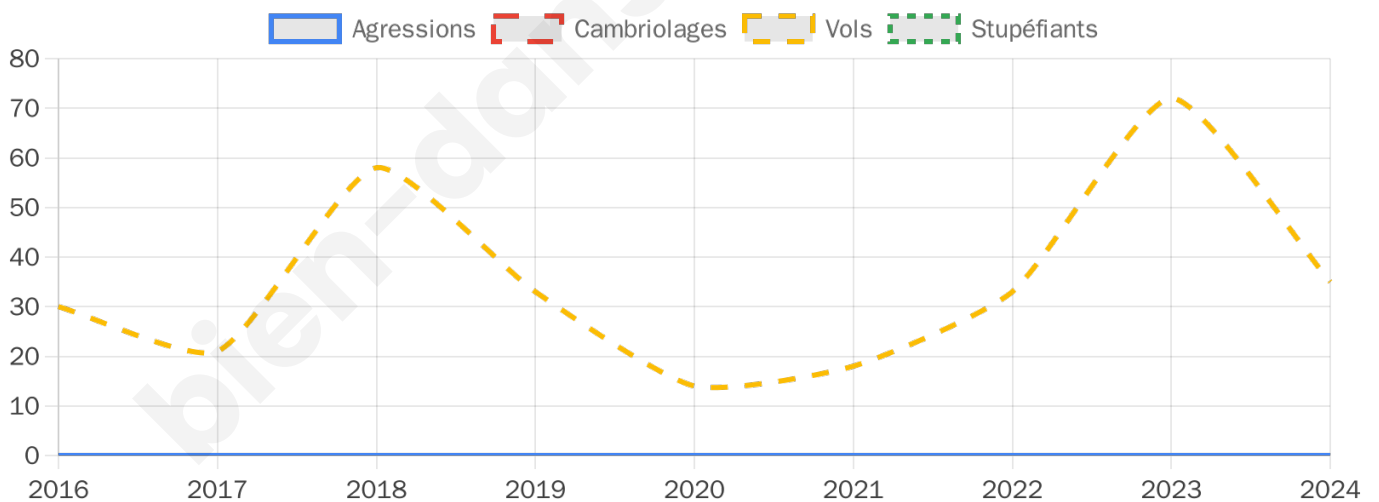
35



Stupéfiants

0

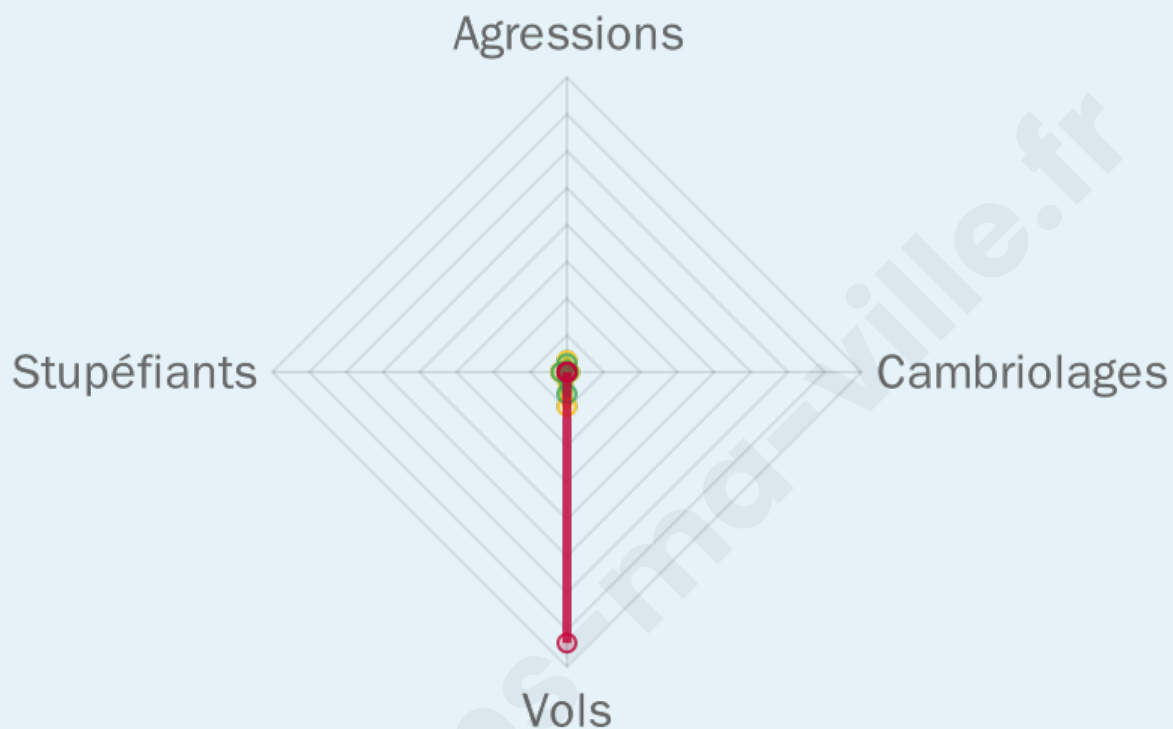
Evolution du nombre d'infractions



Pour comparer

(en proportion du nombre d'habitants)

Ville Département Région



Sources : Bases statistiques communale, départementale et régionale de la délinquance enregistrée par la police et la gendarmerie nationales selon les dernières parutions officielles de 2025 portant sur l'année 2024 ([data.gouv](https://data.gouv.fr)).

Agressions physiques / sexuelles : Violences sexuelles, coups et blessures volontaires intrafamiliaux, coups et blessures volontaires, autres coups, blessures volontaires et vols violents sans arme.

Cambriolages : Cambriolages de logements.

Vols : Vols avec armes, vols d'accessoires sur véhicules, vols dans les véhicules, vols de véhicules, vols sans violence contre des personnes, destructions, dégradations volontaires et escroqueries.

Stupéfiants : Trafic de stupéfiants dont (AFD) et usage de stupéfiants.

Services à la population



Commerce

Hypermarché	X Saint-Dizier 5km
Supermarché	X Saint-Dizier 6km
Superette	X Villiers-en-Lieu 3km
Boulangerie	X Villiers-en-Lieu 3km
Boucherie	X Saint-Dizier 6km
Restaurant	X Perthes 3km
Garage	X La Malène 2km
Station-service	3
Banque	X Saint-Dizier 6km
La poste	X Villiers-en-Lieu 3km
Coiffeur	X Laneuville-au-Pont 2km
Tabac	X Saint-Dizier 5km
Bars / discothèque	X Saint-Dizier 6km
Bibliothèque	X Saint-Dizier 7km
Cinéma	X Saint-Dizier 6km
Vétérinaire	X Saint-Dizier 5km



Santé

Pharmacie	X Villiers-en-Lieu 3km
Hôpital	X Saint-Dizier 7km
Laboratoire d'analyses médicales	X Saint-Dizier 6km
Etablissement pour handicapé	X Saint-Dizier 6km
EHPA	X Saint-Dizier 5km
Médecin	X Saint-Dizier 6km
Dentiste	X Villiers-en-Lieu 3km
Chirurgien	X Saint-Dizier 7km
Dermatologue	X Saint-Dizier 6km
Anesthésiste	X Saint-Martin-sur-le-Pré 53km
Gastro-entérologue	X Bar-sur-Aube 48km
Gynécologue	X Vitry-le-François 22km
Cancérologue	X Bezannes 89km
Neurologue	X Saint-Martin-sur-le-Pré 53km
Ophtalmologue	X Vitry-le-François 23km
ORL	X Saint-Dizier 7km
Cardiologue	X Saint-Dizier 7km
Pédiatre	X Bar-le-Duc 25km
Pneumologue	X Verdun 68km
Psychologue	X Saint-Dizier 6km
Radiologue	X Saint-Dizier 6km
Rhumatologue	X Vitry-le-François 22km
Sage-femme	X Saint-Dizier 6km



Éducation

Crèche	X Villiers-en-Lieu 3km
Ecole maternelle Public	X Saint-Eulien 4km
Ecole maternelle Privé	X Domrémy-la-Pucelle 64km
Ecole primaire Public	X Villiers-en-Lieu 3km
Ecole primaire Privé	X Saint-Dizier 6km
Collège Public	X Saint-Dizier 5km
Collège Privé	X Saint-Dizier 6km
Lycée Public	X Saint-Dizier 7km
Lycée Privé	X Saint-Dizier 6km

Sources : Base Sirene des entreprises et de leurs établissements selon les dernières parutions officielles de 2025 portant sur l'année 2024 ([data.gouv](#)). Liste, localisation et tarifs des professionnels de santé selon les dernières parutions officielles de 2025 portant sur l'année 2024 ([opendatasoft](#)) et FINISS Extraction du Fichier des établissements selon les dernières parutions officielles de 2025 portant sur l'année 2024 ([data.gouv](#)). Adresse et géolocalisation des établissements d'enseignement du premier et second degrés selon les dernières parutions officielles de 2025 portant sur l'année 2024 ([data.education.gouv](#))

Villes autour de Hallignicourt

Ville	Habitants	Superficie	Pop densité	Pop active	Taux chômage	Revenu moyen	Prix immobilier
Laneuville-au-Pont	233	4 km ²	58 h/km ²	43.8%	4.7%	24 070 €/an	1 577 €/m ²
Villiers-en-Lieu	1 469	12 km ²	122 h/km ²	42.3%	3.1%	22 020 €/an	1 337 €/m ²
Ambrières	210	10 km ²	21 h/km ²	52.4%	6.7%	24 720 €/an	1 301 €/m ²
Perthes	518	13 km ²	40 h/km ²	42.5%	7.7%	20 360 €/an	854 €/m ²
Sapignicourt (1 avis)	365	4 km ²	91 h/km ²	40.5%	6%	20 500 €/an	873 €/m ²
Saint-Eulien	413	8 km ²	52 h/km ²	51.8%	6.3%	23 570 €/an	1 544 €/m ²
Vouillers	257	8 km ²	32 h/km ²	48.2%	4.7%	22 840 €/an	1 739 €/m ²
Valcourt	596	3 km ²	199 h/km ²	51%	5.2%	22 420 €/an	1 106 €/m ²
Moëslains	467	1 km ²	467 h/km ²	40.3%	4.7%	22 050 €/an	1 219 €/m ²
Landricourt	130	5 km ²	26 h/km ²	46.9%	1.5%	23 710 €/an	1 120 €/m ²
Saint-Dizier (20 avis)	22 858	47 km ²	486 h/km ²	42.1%	7.9%	18 720 €/an	1 175 €/m ²
Éclaron-Braucourt-Sainte-Livière	2 008	54 km ²	37 h/km ²	45.7%	4.5%	21 650 €/an	1 196 €/m ²
Hauteville	230	10 km ²	23 h/km ²	48.7%	3.9%	21 320 €/an	1 050 €/m ²
Bettancourt-la-Ferrée	1 802	5 km ²	360 h/km ²	31.7%	2.8%	23 820 €/an	1 486 €/m ²
Saint-Vrain	231	11 km ²	21 h/km ²	41.6%	1.7%	21 770 €/an	959 €/m ²

bien-dans-ma-ville.fr



Vous aimez votre ville ? Notez-la !

Et faites-nous part de vos remarques constructives



Avec

BIEN dans ma **VILLE** 