



Version web

Ville de La Haie- Fouassière

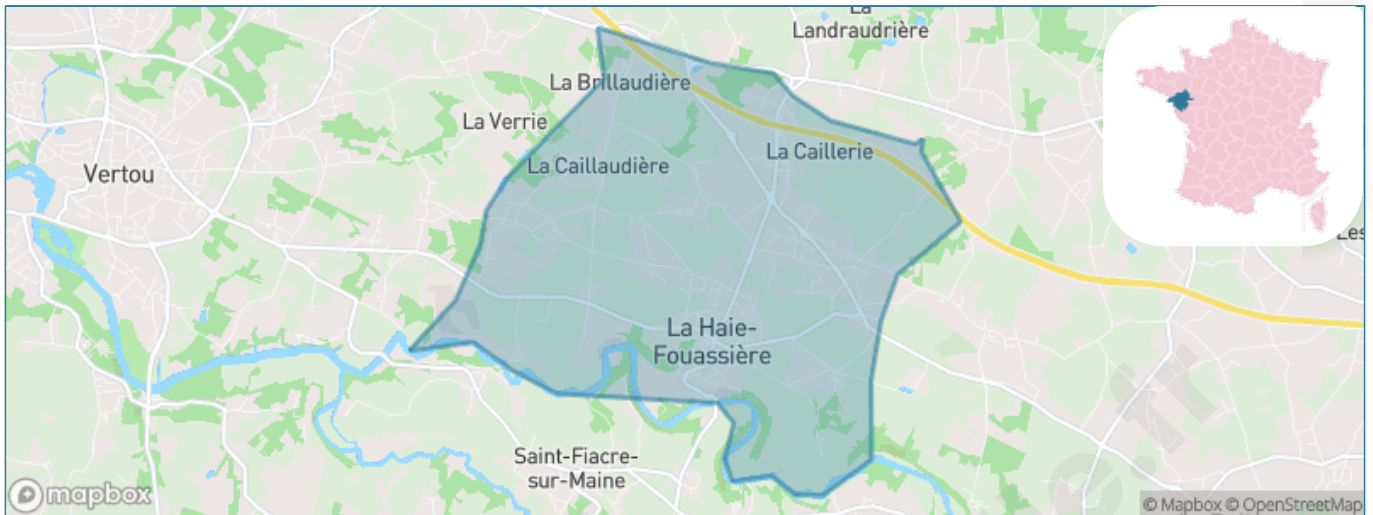
Présenté par

BIEN dans
ma **VILLE** 

Sommaire

Situation géographique	3
Statistiques sur la population	4
Evolution du nombre d'habitants	4
Tranche d'âge	5
0-14 ans	5
15-29 ans	5
30-44 ans	5
45-59 ans	5
60-74 ans	5
75-89 ans	5
90 ans et +	5
Activité professionnelle	5
Agriculteurs	5
Artisans, Commerçants	5
Cadres et sup.	5
Professions intermédiaires	5
Employé	5
Ouvrier	5
Retraité	5
Autres	5
Niveau de diplôme	6
Sans diplôme ou CEP	6
Brevet, BEPC, DNB	6
CAP-BEP ou équivalent	6
BAC ou équivalent	6
BAC+2	6
BAC+3 ou +4	6
BAC+5 ou plus	6
Composition des ménages	6
Couple sans enfant	6
Couple avec enfant(s)	6
Famille monoparentale	6
Colocation / Autre	6
Personnes seules	6
Profil électoraux	7
Premier tour	7
Sécurité	8
Evolution du nombre d'infractions	8
Pour comparer	9
Services à la population	10
Commerce	10
Éducation	10
Villes autour de La Haie-Fouassière	11
Avis sur la ville de La Haie-Fouassière	12
Moyenne par critère	12
Villes autour de La Haie-Fouassière	12
Répartition des avis par note	12
Répartition des avis par note	12

Situation géographique



i Informations clés

- **Région** : Pays de la Loire
- **Département** : Loire-Atlantique
- **Code postal** : 44690
- **Superficie** : 11 km²



Statistiques sur la population



Nombre d'habitants

4 775



Age moyen

39 ans



Pop active

50.9%



Taux chômage

5.1%



Pop densité

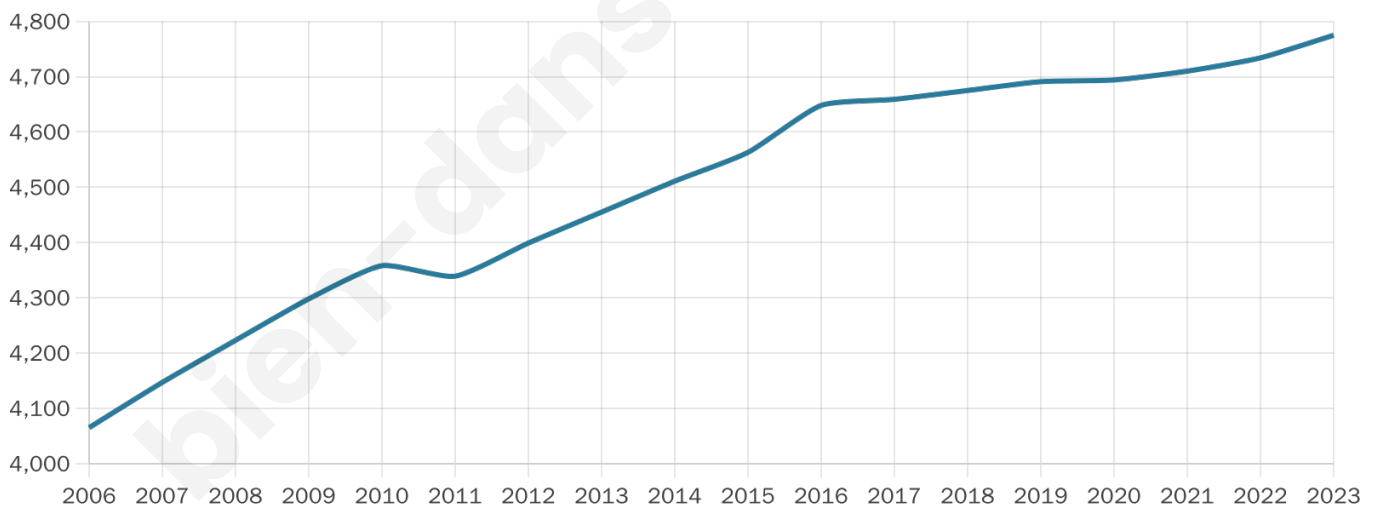
434 h/km²



Revenu moyen

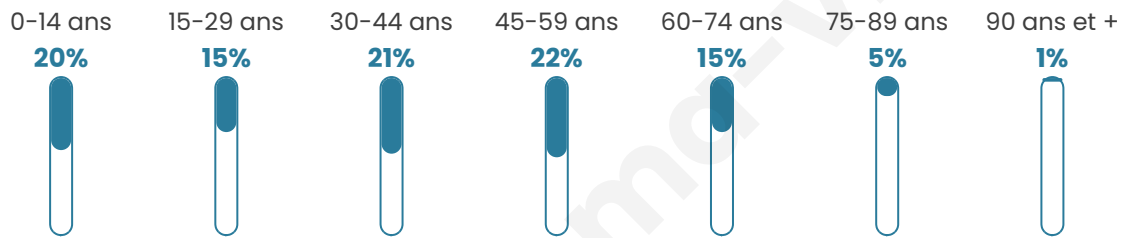
26 070 €/an

Evolution du nombre d'habitants

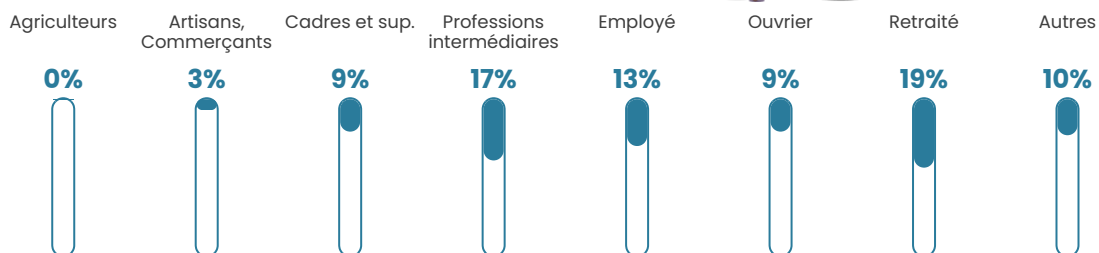


Sources : Institut national de la statistique et des études économiques (insee) selon Les dernières parutions officielles de 2024 portant sur les années 2020, 2021 et 2022.

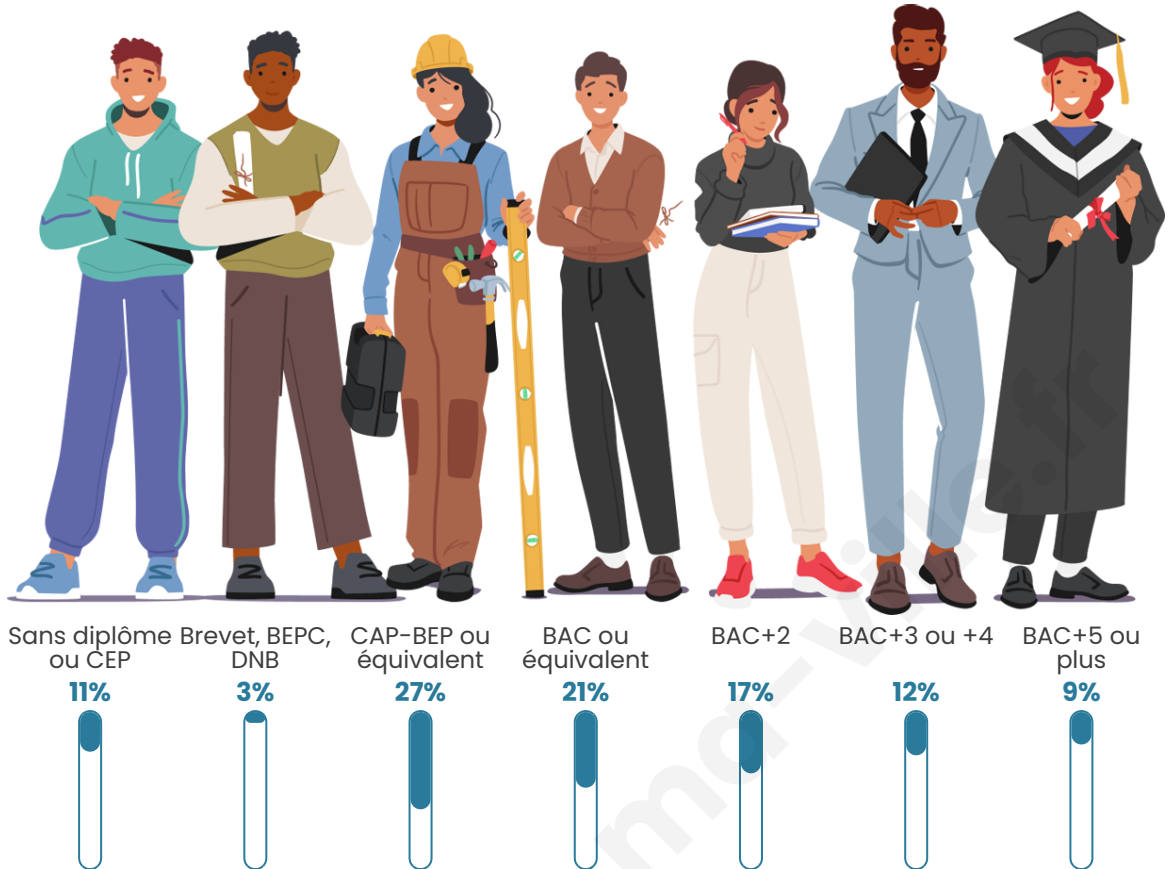
Tranche d'âge




Activité professionnelle



Niveau de diplôme













Composition des ménages



Profils électoraux

Premier tour

	Emmanuel MACRON	32.91 %
	Jean-Luc MÉLENCHON	23.46 %
	Marine LE PEN	16.33 %
	Yannick JADOT	8.36 %
	Éric ZEMMOUR	4.49 %
	Valérie PÉCRESE	4.23 %
	Fabien ROUSSEL	2.54 %
	Jean LASSALLE	2.38 %
	Anne HIDALGO	2.35 %
	Nicolas DUPONT-AIGNAN	1.55 %
	Philippe POUTOU	0.76 %
	Nathalie ARTHAUD	0.63 %



3 770 inscrits

Participation : 82.2%

Votes blancs : 1.61%

Votes nuls : 0.74%

Second tour

	Emmanuel MACRON	71,43 %
	Marine LE PEN	28,57 %

3 770 inscrits

Participation : 81.75%

Votes blancs : 7.62%

Votes nuls : 2.21%

Sécurité



Agressions physiques / sexuelles

12



Cambriolages

15



Vols / dégradations

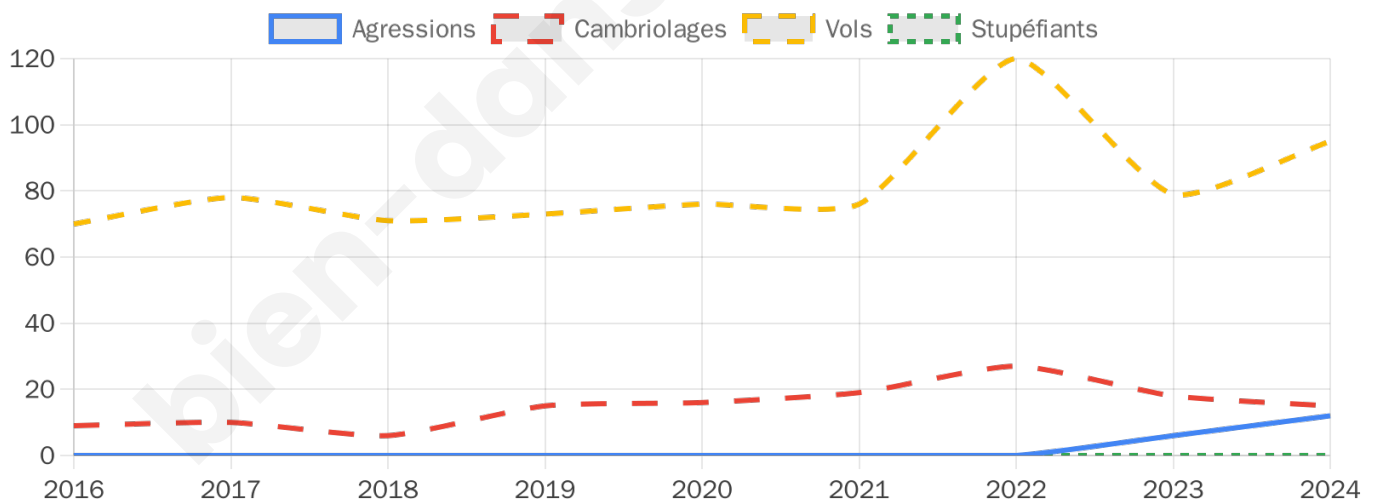
95



Stupéfiants

0

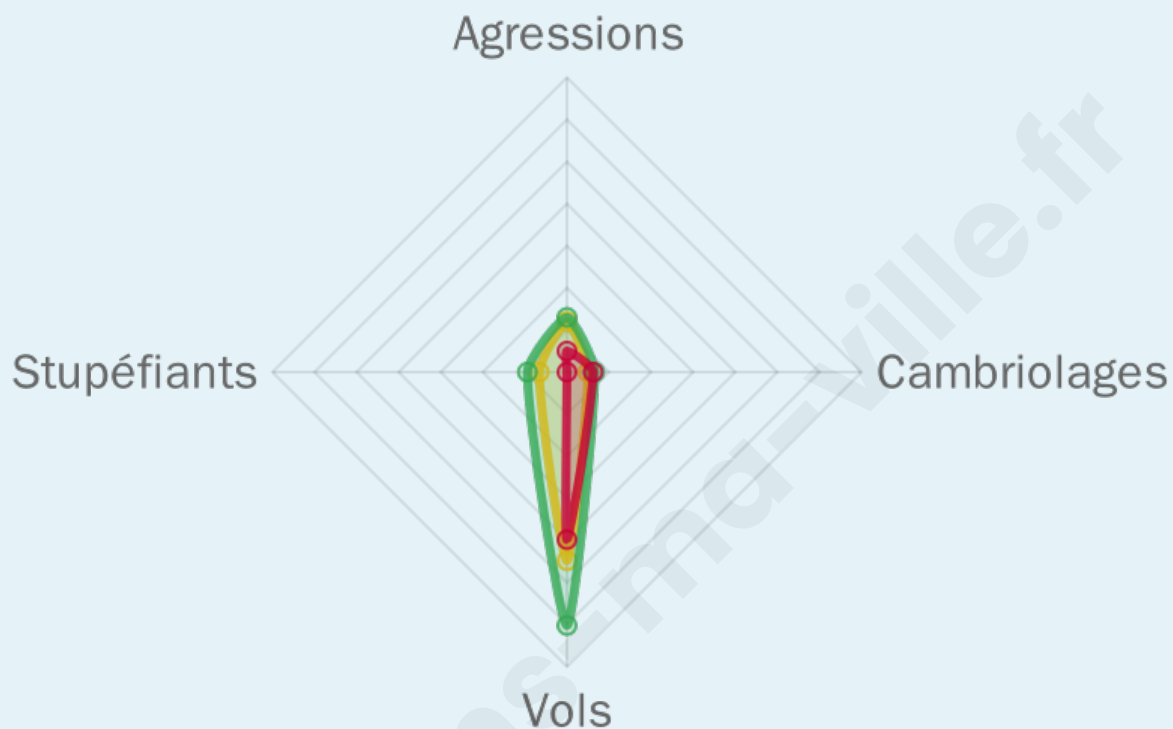
Evolution du nombre d'infractions



Pour comparer

(en proportion du nombre d'habitants)

■ Ville ■ Département ■ Région



Sources : Bases statistiques communale, départementale et régionale de la délinquance enregistrée par la police et la gendarmerie nationales selon les dernières parutions officielles de 2025 portant sur l'année 2024 ([data.gouv](https://data.gouv.fr)).

Agressions physiques / sexuelles : Violences sexuelles, coups et blessures volontaires intrafamiliaux, coups et blessures volontaires, autres coups, blessures volontaires et vols violents sans arme.

Cambriolages : Cambriolages de logements.

Vols : Vols avec armes, vols d'accessoires sur véhicules, vols dans les véhicules, vols de véhicules, vols sans violence contre des personnes, destructions, dégradations volontaires et escroqueries.

Stupéfiants : Trafic de stupéfiants dont (AFD) et usage de stupéfiants.

Services à la population



Commerce

Hypermarché	X <u>Basse-Goulaine</u> 5km
Supermarché	X <u>Haute-Goulaine</u> 6km
Superette	1
Boulangerie	2
Boucherie	X <u>Saint-Fiacre-sur-Maine</u> 1km
Restaurant	6
Garage	8
Station-service	X <u>Vertou</u> 7km
Banque	2
La poste	2
Coiffeur	3
Tabac	1
Bars / discothèque	1
Bibliothèque	X <u>Monnières</u> 4km
Cinéma	X <u>Basse-Goulaine</u> 5km
Vétérinaire	1



Santé

Pharmacie	1
Hôpital	X <u>Nantes</u> 12km
Laboratoire d'analyses médicales	X <u>Vertou</u> 5km
Etablissement pour handicapé	2
EHPA	1
Médecin	3
Dentiste	2
Chirurgien	X <u>Nantes</u> 12km
Dermatologue	X <u>Vertou</u> 5km
Anesthésiste	X <u>Nantes</u> 12km
Gastro-entérologue	X <u>Saint-Sébastien-sur-Loire</u> 10km
Gynécologue	X <u>Nantes</u> 11km
Cancérologue	X <u>Nantes</u> 12km
Neurologue	X <u>Vertou</u> 8km
Ophtalmologue	X <u>Basse-Goulaine</u> 6km
ORL	X <u>Nantes</u> 11km
Cardiologue	X <u>Vertou</u> 6km
Pédiatre	X <u>Vertou</u> 8km
Pneumologue	X <u>Nantes</u> 12km
Psychologue	X <u>Vertou</u> 6km
Radiologue	X <u>Vertou</u> 5km
Rhumatologue	X <u>Nantes</u> 12km
Sage-femme	X <u>Vertou</u> 6km



Éducation

Crèche	3
Ecole maternelle Public	1
Ecole maternelle Privé	X <u>Vertou</u> 6km
Ecole primaire Public	1
Ecole primaire Privé	1
Collège Public	X <u>Vertou</u> 5km
Collège Privé	X <u>Château-Thébaud</u> 5km
Lycée Public	X <u>Basse-Goulaine</u> 6km
Lycée Privé	X <u>Château-Thébaud</u> 6km

Sources : Base Sirene des entreprises et de leurs établissements selon les dernières parutions officielles de 2025 portant sur l'année 2024 ([data.gouv](https://data.gouv.fr)). Liste, localisation et tarifs des professionnels de santé selon les dernières parutions officielles de 2025 portant sur l'année 2024 ([opendatasoft](https://opendatasoft.com)) et FINISS Extraction du Fichier des établissements selon les dernières parutions officielles de 2025 portant sur l'année 2024 ([data.gouv](https://data.gouv.fr)). Adresse et géolocalisation des établissements d'enseignement du premier et second degrés selon les dernières parutions officielles de 2025 portant sur l'année 2024 ([data.education.gouv](https://data.education.gouv.fr))



Villes autour de La Haie-Fouassière

Ville	Habitants	Superficie	Pop densité	Pop active	Taux chômage	Revenu moyen	Prix immobilier
Saint-Fiacre-sur-Maine (2 avis)	1 251	6 km ²	209 h/km ²	51.2%	3%	26 770 €/an	2 375 €/m ²
Monnières (3 avis)	2 388	9 km ²	265 h/km ²	51.6%	3.2%	24 520 €/an	1 906 €/m ²
Le Pallet (6 avis)	3 413	11 km ²	310 h/km ²	52.1%	2.3%	24 700 €/an	2 074 €/m ²
Maisdon-sur-Sèvre (4 avis)	3 095	17 km ²	182 h/km ²	51.8%	2.1%	23 710 €/an	1 989 €/m ²
Haute-Goulaine (4 avis)	6 095	20 km ²	305 h/km ²	47.2%	3.2%	27 730 €/an	2 805 €/m ²
La Chapelle-Heulin (3 avis)	3 467	13 km ²	267 h/km ²	50.9%	2.2%	25 180 €/an	2 270 €/m ²
Vertou (29 avis)	26 227	35 km ²	749 h/km ²	47.3%	3.4%	27 590 €/an	3 082 €/m ²
Basse-Goulaine (7 avis)	9 679	13 km ²	745 h/km ²	46.2%	3%	29 050 €/an	3 099 €/m ²
Mouzillon (3 avis)	2 893	16 km ²	181 h/km ²	52.9%	3.3%	24 130 €/an	1 968 €/m ²
Saint-Lumine-de-Clisson	2 100	18 km ²	117 h/km ²	51.9%	3.6%	23 200 €/an	1 751 €/m ²
Aigrefeuille-sur-Maine (5 avis)	4 156	14 km ²	297 h/km ²	50.1%	2.7%	24 830 €/an	2 348 €/m ²
Le Landreau (3 avis)	3 267	24 km ²	136 h/km ²	52.6%	2.8%	23 300 €/an	2 063 €/m ²
Gorges (1 avis)	5 203	15 km ²	347 h/km ²	47.8%	2.7%	24 310 €/an	2 266 €/m ²
Les Sorinières (8 avis)	9 275	13 km ²	713 h/km ²	49%	3.3%	25 570 €/an	2 859 €/m ²
Vallet (7 avis)	9 495	59 km ²	161 h/km ²	50.9%	2.9%	24 190 €/an	2 166 €/m ²

Avis sur la ville de La Haie-Fouassière



Moyenne par critère



Villes autour de La Haie-Fouassière

Ville	Note globale	Sécurité	Éducation	Sport Loisir	Environnement	Vie pratique
Saint-Fiacre-sur-Maine (2 avis)	4.2	4.0	4.5	4.0	4.5	4.0
Monnières (3 avis)	3.1	3.7	3.3	2.7	3.7	2.3
Le Pallet (6 avis)	3.7	4.3	3.8	3.2	4.0	3.3
Maisdon-sur-Sèvre (4 avis)	4.6	5.0	4.8	4.0	5.0	4.3
Haute-Goulaine (4 avis)	3.7	3.8	4.0	4.0	3.5	3.3
La Chapelle-Heulin (3 avis)	3.7	3.3	4.0	3.7	4.0	3.7
Vertou (29 avis)	4.0	4.0	4.1	4.1	4.0	4.0
Basse-Goulaine (7 avis)	3.8	3.4	4.1	4.0	4.1	3.1
Mouzillon (3 avis)	3.8	4.3	3.7	3.7	4.3	3.0
Saint-Lumine-de-Clisson	-	-	-	-	-	-
Aigrefeuille-sur-Maine (5 avis)	3.7	4.0	3.8	4.0	3.0	3.8
Le Landreau (3 avis)	3.0	3.3	3.7	2.7	2.3	3.0
Gorges (1 avis)	4.6	5.0	5.0	4.0	5.0	4.0
Les Sorinières (8 avis)	3.1	2.9	3.1	3.6	3.3	2.6
Vallet (7 avis)	4.0	4.0	4.3	4.1	3.7	3.7



Vous aimez votre ville ? Notez-la !

Et faites-nous part de vos remarques constructives



Avec

BIEN dans
ma **VILLE** 