



Version web

Ville de L'Habit

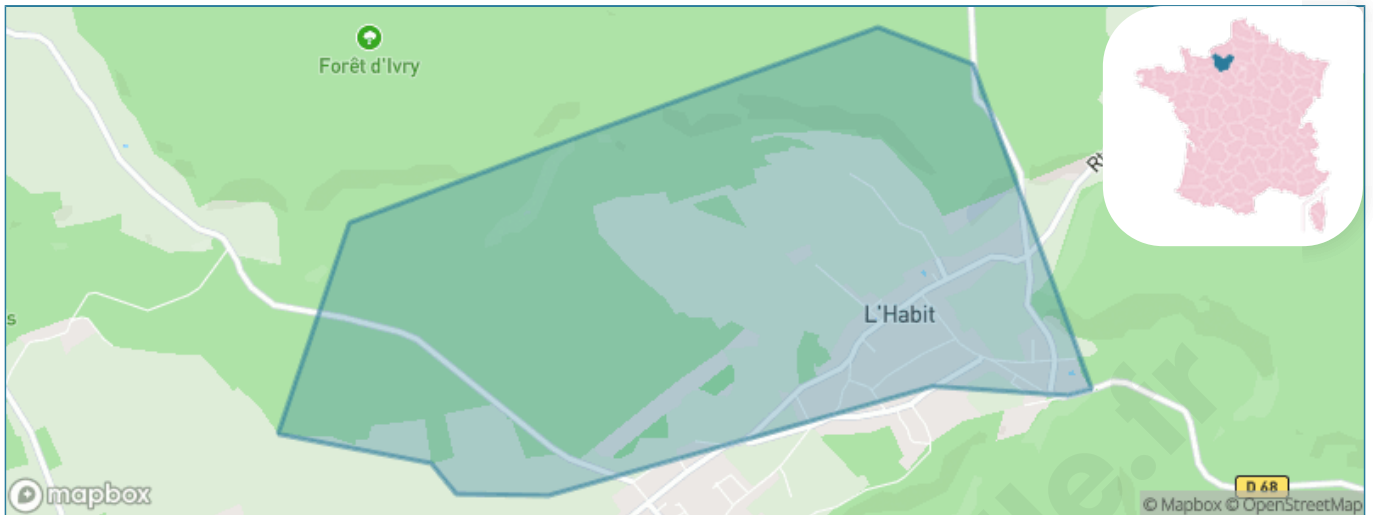
Présenté par

BIEN dans
ma **VILLE** 

Sommaire

Situation géographique	3
Statistiques sur la population	4
Evolution du nombre d'habitants	4
Tranche d'âge	5
0-14 ans	5
15-29 ans	5
30-44 ans	5
45-59 ans	5
60-74 ans	5
75-89 ans	5
90 ans et +	5
Activité professionnelle	5
Agriculteurs	5
Artisans, Commerçants	5
Cadres et sup.	5
Professions intermédiaires	5
Employé	5
Ouvrier	5
Retraité	5
Autres	5
Niveau de diplôme	6
Sans diplôme ou CEP	6
Brevet, BEPC, DNB	6
CAP-BEP ou équivalent	6
BAC ou équivalent	6
BAC+2	6
BAC+3 ou +4	6
BAC+5 ou plus	6
Composition des ménages	6
Couple sans enfant	6
Couple avec enfant(s)	6
Famille monoparentale	6
Colocation / Autre	6
Personnes seules	6
Profils électoraux	7
Premier tour	7
Sécurité	8
Evolution du nombre d'infractions	8
Pour comparer	9
Services à la population	10
Commerce	10
Éducation	10
Villes autour de L'Habit	11

Situation géographique



i Informations clés

- **Région** : Normandie
- **Département** : Eure
- **Code postal** : 27220
- **Superficie** : 5 km²



Statistiques sur la population



Nombre d'habitants

476



Age moyen

40 ans



Pop active

52.3%



Taux chômage

3.6%



Pop densité

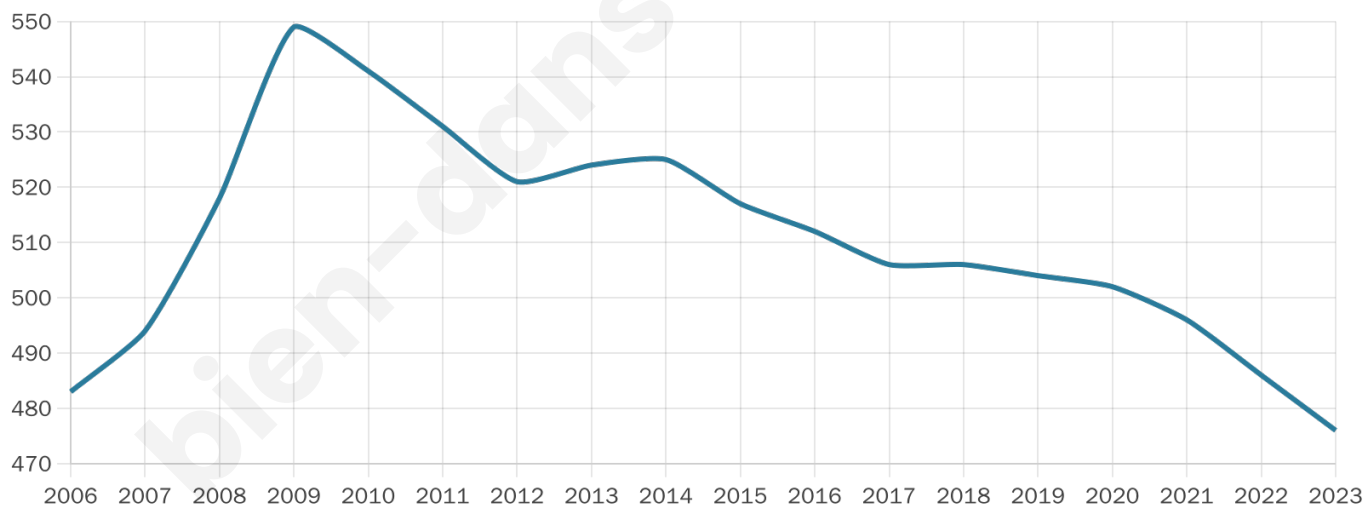
95 h/km²



Revenu moyen

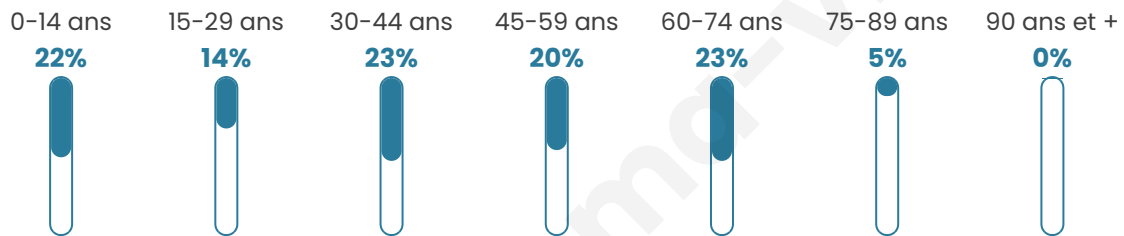
27 250 €/an

Evolution du nombre d'habitants

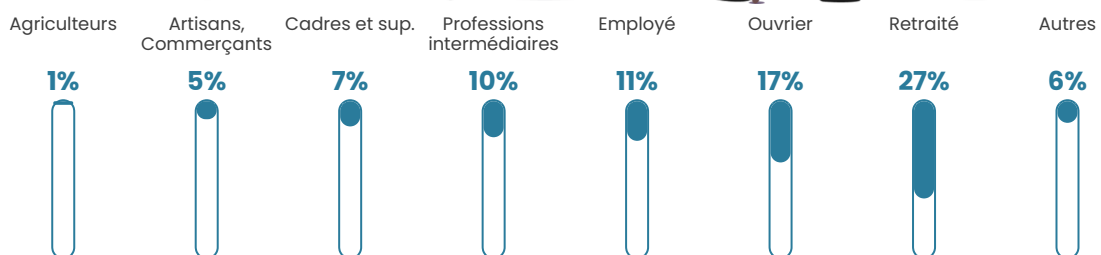


Sources : Institut national de la statistique et des études économiques (insee) selon Les dernières parutions officielles de 2024 portant sur les années 2020, 2021 et 2022.

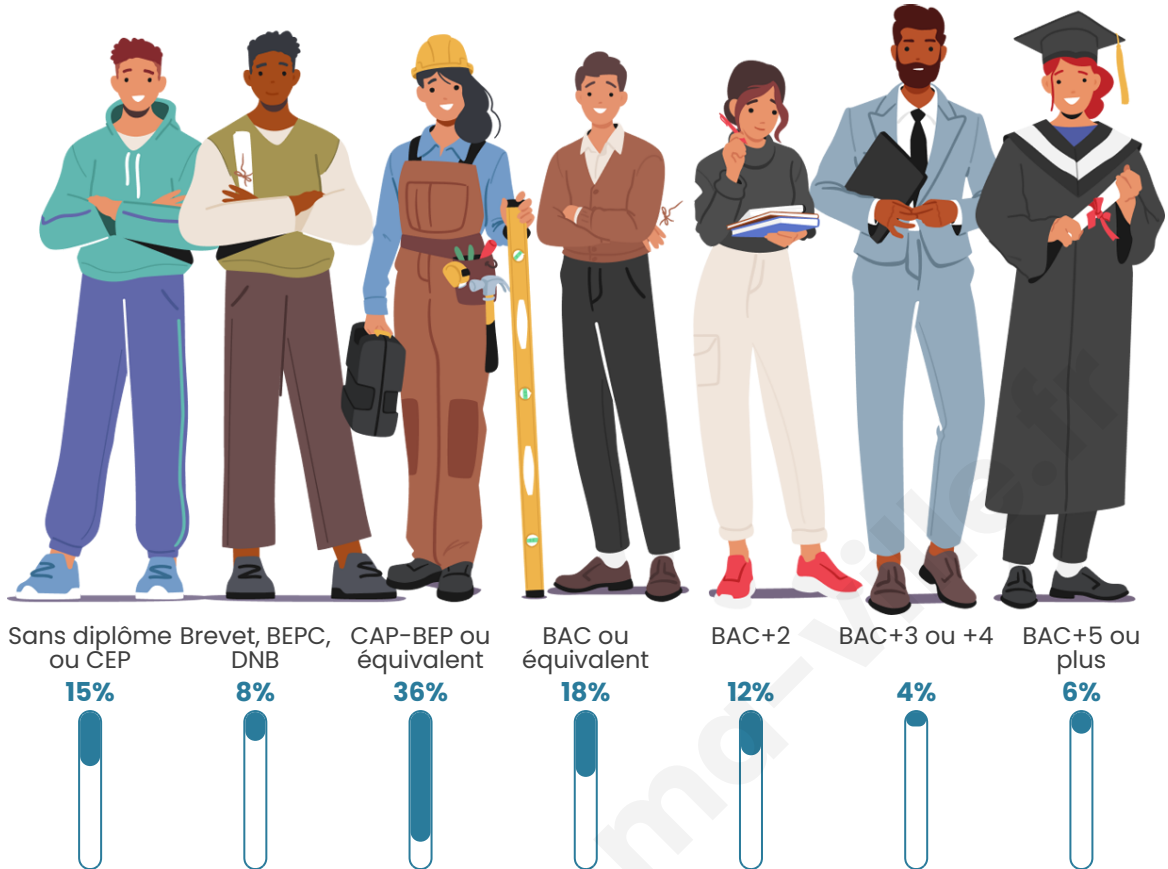
Tranche d'âge




Activité professionnelle



Niveau de diplôme












Composition des ménages





Profils électoraux

Premier tour

	Marine LE PEN	32.99 %
	Emmanuel MACRON	30.61 %
	Éric ZEMMOUR	9.86 %
	Jean-Luc MÉLENCHON	9.86 %
	Valérie PÉCRESSE	4.76 %
	Fabien ROUSSEL	4.08 %
	Jean LASSALLE	4.08 %
	Nicolas DUPONT-AIGNAN	1.36 %
	Anne HIDALGO	0.68 %
	Yannick JADOT	0.68 %
	Philippe POUTOU	0.68 %
	Nathalie ARTHAUD	0.34 %

Second tour

	Emmanuel MACRON	45,17 %
	Marine LE PEN	54,83 %

373 inscrits

Participation : 82.57%

Votes blancs : 4.22%

Votes nuls : 1.62%

373 inscrits

Participation : 80.97%

Votes blancs : 0.99%

Votes nuls : 1.66%

Sécurité



Agressions physiques / sexuelles

0



Cambriolages

0



Vols / dégradations

0



Stupéfiants

0

Evolution du nombre d'infractions



Pour comparer

(en proportion du nombre d'habitants)



Sources : Bases statistiques communale, départementale et régionale de la délinquance enregistrée par la police et la gendarmerie nationales selon les dernières parutions officielles de 2025 portant sur l'année 2024 ([data.gouv](https://data.gouv.fr)).

Agressions physiques / sexuelles : Violences sexuelles, coups et blessures volontaires intrafamiliaux, coups et blessures volontaires, autres coups, blessures volontaires et vols violents sans arme.

Cambriolages : Cambriolages de logements.

Vols : Vols avec armes, vols d'accessoires sur véhicules, vols dans les véhicules, vols de véhicules, vols sans violence contre des personnes, destructions, dégradations volontaires et escroqueries.

Stupéfiants : Trafic de stupéfiants dont (AFD) et usage de stupéfiants.

Services à la population



Commerce

Hypermarché	X <u>Dreux</u> 13km
Supermarché	X <u>Saussay</u> 4km
Superette	X <u>Sorel-Moussel</u> 4km
Boulangerie	X <u>Bois-le-Roi</u> 2km
Boucherie	X <u>Ézy-sur-Eure</u> 4km
Restaurant	1
Garage	X <u>Bois-le-Roi</u> 1km
Station-service	X <u>Saussay</u> 4km
Banque	X <u>Ézy-sur-Eure</u> 4km
La poste	X <u>Ézy-sur-Eure</u> 3km
Coiffeur	X <u>Bois-le-Roi</u> 2km
Tabac	X <u>Anet</u> 5km
Bars / discothèque	X <u>Croth</u> 2km
Bibliothèque	X <u>Dreux</u> 14km
Cinéma	X <u>Dreux</u> 15km
Vétérinaire	X <u>Anet</u> 6km



Santé

Pharmacie	X <u>Ézy-sur-Eure</u> 4km
Hôpital	X <u>Dreux</u> 15km
Laboratoire d'analyses médicales	X <u>Ézy-sur-Eure</u> 4km
Etablissement pour handicapé	X <u>Saint-André-de-l'Eure</u> 7km
EHPA	X <u>La Couture-Boussey</u> 4km
Médecin	X <u>Croth</u> 2km
Dentiste	X <u>Ivry-la-Bataille</u> 7km
Chirurgien	X <u>Dreux</u> 16km
Dermatologue	X <u>Dreux</u> 14km
Anesthésiste	X <u>Évreux</u> 23km
Gastro-entérologue	X <u>Cherisy</u> 14km
Gynécologue	X <u>Dreux</u> 14km
Cancérologue	X <u>Mainvilliers</u> 46km
Neurologue	X <u>Dreux</u> 14km
Ophtalmologue	X <u>Dreux</u> 14km
ORL	X <u>Dreux</u> 15km
Cardiologue	X <u>Cherisy</u> 14km
Pédiatre	X <u>Cherisy</u> 14km
Pneumologue	X <u>Dreux</u> 16km
Psychologue	X <u>Dreux</u> 14km
Radiologue	X <u>Dreux</u> 15km
Rhumatologue	X <u>Dreux</u> 16km
Sage-femme	X <u>Dreux</u> 14km



Éducation

Crèche	X <u>Sorel-Moussel</u> 3km
Ecole maternelle Public	X <u>Ézy-sur-Eure</u> 4km
Ecole maternelle Privé	X <u>Pontgouin</u> 46km
Ecole primaire Public	1
Ecole primaire Privé	X <u>Anet</u> 5km
Collège Public	X <u>Ézy-sur-Eure</u> 5km
Collège Privé	X <u>Dreux</u> 14km
Lycée Public	X <u>Dreux</u> 15km
Lycée Privé	X <u>Anet</u> 5km

Sources : Base Sirene des entreprises et de leurs établissements selon les dernières parutions officielles de 2025 portant sur l'année 2024 ([data.gouv](#)). Liste, localisation et tarifs des professionnels de santé selon les dernières parutions officielles de 2025 portant sur l'année 2024 ([opendatasoft](#)) et FINISS Extraction du Fichier des établissements selon les dernières parutions officielles de 2025 portant sur l'année 2024 ([data.gouv](#)). Adresse et géolocalisation des établissements d'enseignement du premier et second degrés selon les dernières parutions officielles de 2025 portant sur l'année 2024 ([data.education.gouv](#))

Villes autour de L'Habit

Ville	Habitants	Superficie	Pop densité	Pop active	Taux chômage	Revenu moyen	Prix immobilier
Bois-le-Roi	1 238	5 km ²	248 h/km ²	50.7%	4.2%	24 320 €/an	2 272 €/m ²
Ézy-sur-Eure (3 avis)	3 644	8 km ²	456 h/km ²	47.3%	5%	22 490 €/an	1 662 €/m ²
Mouettes	744	8 km ²	93 h/km ²	52.2%	4.4%	24 830 €/an	2 075 €/m ²
Croth (1 avis)	1 416	10 km ²	142 h/km ²	48.4%	4.9%	23 590 €/an	1 942 €/m ²
Sorel-Moussel (4 avis)	1 758	12 km ²	147 h/km ²	46.6%	4.5%	25 620 €/an	2 182 €/m ²
Mousseaux-Neuville	636	14 km ²	45 h/km ²	54.2%	6.8%	24 980 €/an	2 081 €/m ²
Saussay	1 080	4 km ²	270 h/km ²	49.4%	6%	24 180 €/an	1 997 €/m ²
Saint-Laurent-des-Bois	243	3 km ²	81 h/km ²	49.4%	5.3%	24 350 €/an	1 884 €/m ²
La Couture-Boussey (1 avis)	2 295	10 km ²	230 h/km ²	47.5%	5.4%	23 680 €/an	1 902 €/m ²
Champigny-la-Futelaye	271	16 km ²	17 h/km ²	48.3%	5.2%	24 290 €/an	2 215 €/m ²
Anet (1 avis)	2 721	7 km ²	389 h/km ²	43.1%	3.9%	24 220 €/an	2 130 €/m ²
Marcilly-sur-Eure (1 avis)	1 607	15 km ²	107 h/km ²	46.7%	4.8%	25 340 €/an	2 232 €/m ²
Lignerolles	362	6 km ²	60 h/km ²	51.1%	3.3%	22 780 €/an	1 883 €/m ²
Saint-André-de-l'Eure (1 avis)	3 829	19 km ²	202 h/km ²	44.7%	5.5%	21 250 €/an	1 959 €/m ²
Oulins (3 avis)	1 171	10 km ²	117 h/km ²	50.8%	4.3%	25 390 €/an	1 811 €/m ²

bien-dans-ma-ville.fr



Vous aimez votre ville ? Notez-la !

Et faites-nous part de vos remarques constructives



Avec

BIEN dans ma **VILLE** 