



Version web

# Ville de Guyans-Vennes

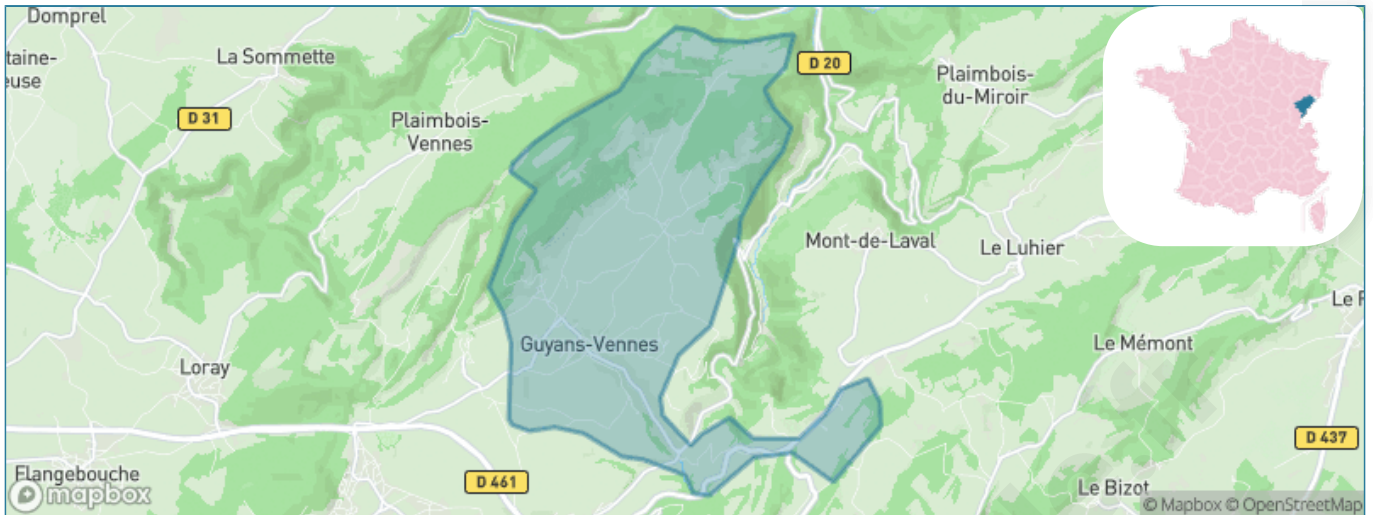
Présenté par

**BIEN** dans  
ma **VILLE** 

# Sommaire

Situation géographique .....	3
Statistiques sur la population .....	4
Evolution du nombre d'habitants .....	4
Tranche d'âge .....	5
0-14 ans .....	5
15-29 ans .....	5
30-44 ans .....	5
45-59 ans .....	5
60-74 ans .....	5
75-89 ans .....	5
90 ans et + .....	5
Activité professionnelle .....	5
Agriculteurs .....	5
Artisans, Commerçants .....	5
Cadres et sup. ....	5
Professions intermédiaires .....	5
Employé .....	5
Ouvrier .....	5
Retraité .....	5
Autres .....	5
Niveau de diplôme .....	6
Sans diplôme ou CEP .....	6
Brevet, BEPC, DNB .....	6
CAP-BEP ou équivalent .....	6
BAC ou équivalent .....	6
BAC+2 .....	6
BAC+3 ou +4 .....	6
BAC+5 ou plus .....	6
Composition des ménages .....	6
Couple sans enfant .....	6
Couple avec enfant(s) .....	6
Famille monoparentale .....	6
Colocation / Autre .....	6
Personnes seules .....	6
Profils électoraux .....	7
Premier tour .....	7
Sécurité .....	8
Evolution du nombre d'infractions .....	8
Pour comparer .....	9
Services à la population .....	10
Commerce .....	10
Éducation .....	10
Villes autour de Guyans-Vennes .....	11

# Situation géographique



## i Informations clés

- **Région** : Bourgogne-Franche-Comté
- **Département** : Doubs
- **Code postal** : 25390
- **Superficie** : 19 km<sup>2</sup>

**RÉGION**  
**BOURGOGNE**  
**FRANCHE**  
**COMTE**

**Doubs**  
le Département

# Statistiques sur la population



Nombre d'habitants

**838**



Age moyen

**37 ans**



Pop active

**55.5%**



Taux chômage

**4.5%**



Pop densité

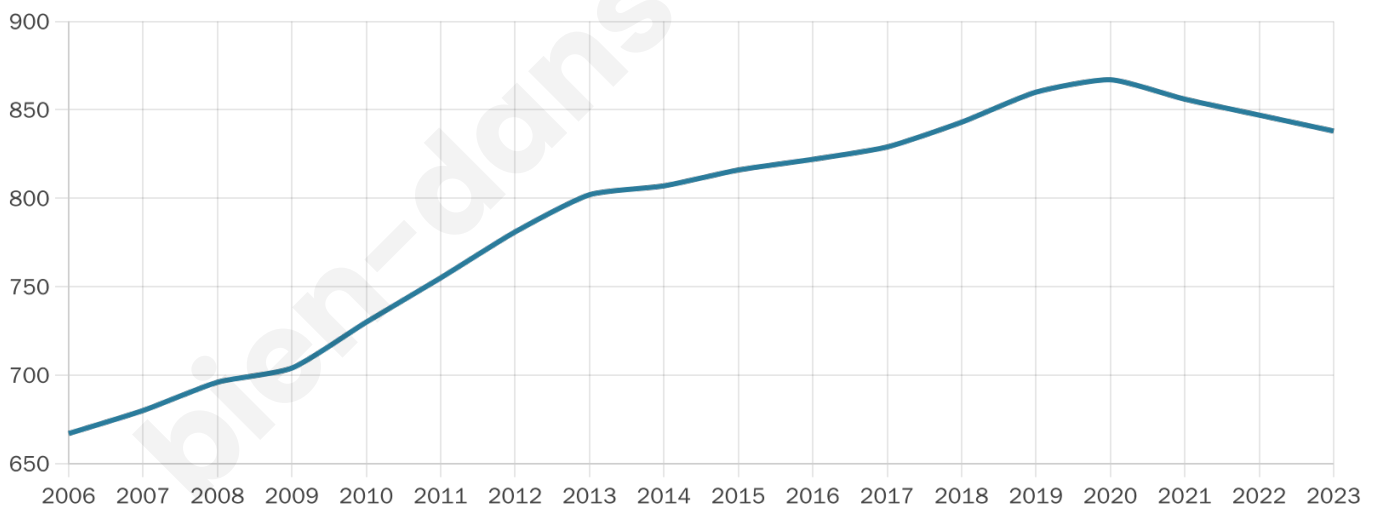
**44 h/km<sup>2</sup>**



Revenu moyen

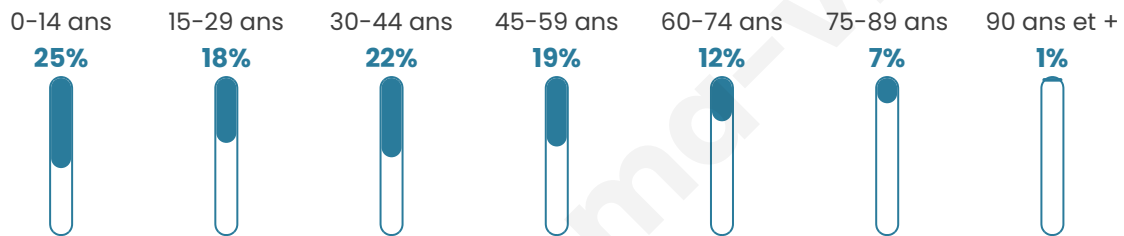
**28 540 €/an**

## Evolution du nombre d'habitants

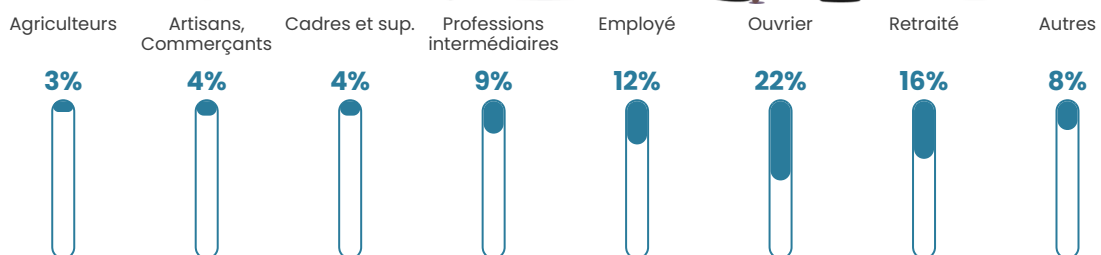


Sources : Institut national de la statistique et des études économiques (insee) selon Les dernières parutions officielles de 2024 portant sur les années 2020, 2021 et 2022.


## Tranche d'âge



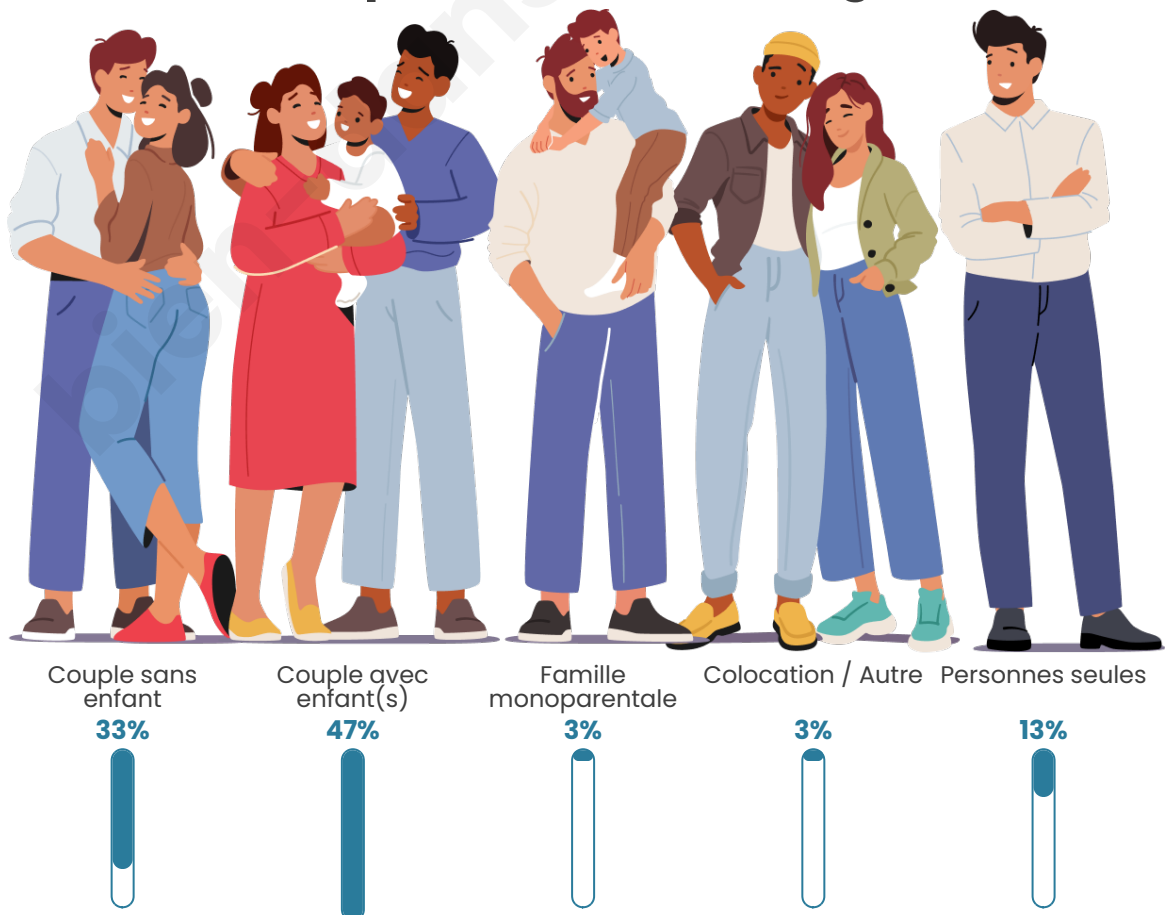
## Activité professionnelle



## Niveau de diplôme





## Composition des ménages



# Profils électoraux

## Premier tour

	Emmanuel MACRON	36.14 %
	Marine LE PEN	23.49 %
	Jean-Luc MÉLENCHON	10.84 %
	Jean LASSALLE	8.03 %
	Valérie PÉCRESSÉ	7.23 %
	Nicolas DUPONT- AIGNAN	4.02 %
	Yannick JADOT	3.82 %
	Éric ZEMMOUR	3.01 %
	Anne HIDALGO	1.20 %
	Nathalie ARTHAUD	1.00 %
	Fabien ROUSSEL	0.80 %
	Philippe POUTOU	0.40 %



### 622 inscrits

Participation : 81.83%

Votes blancs : 1.77%

Votes nuls : 0.39%

## Second tour

	Emmanuel MACRON	62,31 %
	Marine LE PEN	37,69 %

### 623 inscrits

Participation : 79.13%

Votes blancs : 7.51%

Votes nuls : 1.01%

# Sécurité



Agressions physiques / sexuelles

0



Cambriolages

0



Vols / dégradations

0



Stupéfiants

0

## Evolution du nombre d'infractions



## Pour comparer

(en proportion du nombre d'habitants)



Sources : Bases statistiques communale, départementale et régionale de la délinquance enregistrée par la police et la gendarmerie nationales selon les dernières parutions officielles de 2025 portant sur l'année 2024 ([data.gouv](https://data.gouv.fr)).

Agressions physiques / sexuelles : Violences sexuelles, coups et blessures volontaires intrafamiliaux, coups et blessures volontaires, autres coups, blessures volontaires et vols violents sans arme.

Cambriolages : Cambriolages de logements.

Vols : Vols avec armes, vols d'accessoires sur véhicules, vols dans les véhicules, vols de véhicules, vols sans violence contre des personnes, destructions, dégradations volontaires et escroqueries.

Stupéfiants : Trafic de stupéfiants dont (AFD) et usage de stupéfiants.

# Services à la population



## Commerce

Hypermarché	X <a href="#">Morteau</a> 11km
Supermarché	X <a href="#">Orchamps-Vennes</a> 4km
Superette	X <a href="#">Orchamps-Vennes</a> 4km
Boulangerie	X <a href="#">Orchamps-Vennes</a> 4km
Boucherie	1
Restaurant	X <a href="#">Valoreille</a> 3km
Garage	2
Station-service	X <a href="#">Orchamps-Vennes</a> 3km
Banque	X <a href="#">Orchamps-Vennes</a> 4km
La poste	X <a href="#">Morteau</a> 10km
Coiffeur	2
Tabac	X <a href="#">Pierrefontaine-les-Varans</a> 8km
Bars / discothèque	2
Bibliothèque	X <a href="#">Morteau</a> 11km
Cinéma	X <a href="#">Morteau</a> 11km
Vétérinaire	X <a href="#">Orchamps-Vennes</a> 3km



## Santé

Pharmacie	X <a href="#">Orchamps-Vennes</a> 3km
Hôpital	X <a href="#">Morteau</a> 11km
Laboratoire d'analyses médicales	X <a href="#">Morteau</a> 11km
Etablissement pour handicapé	X <a href="#">Morteau</a> 10km
EHPA	X <a href="#">Flangebouche</a> 7km
Médecin	X <a href="#">Pierrefontaine-les-Varans</a> 7km
Dentiste	X <a href="#">Orchamps-Vennes</a> 3km
Chirurgien	X <a href="#">Pontarlier</a> 32km
Dermatologue	X <a href="#">Valdahon</a> 17km
Anesthésiste	X <a href="#">Besançon</a> 45km
Gastro-entérologue	X <a href="#">Pontarlier</a> 32km
Gynécologue	X <a href="#">Pontarlier</a> 32km
Cancérologue	X 0km
Neurologue	X <a href="#">Besançon</a> 40km
Ophtalmologue	X <a href="#">Lods</a> 27km
ORL	X <a href="#">Pont-de-Roide-Vermondans</a> 30km
Cardiologue	X <a href="#">Ornans</a> 32km
Pédiatre	X <a href="#">Grand'Combe-Châtelet</a> 13km
Pneumologue	X <a href="#">Besançon</a> 43km
Psychologue	X <a href="#">Morteau</a> 11km
Radiologue	X <a href="#">Valdahon</a> 17km
Rhumatologue	X <a href="#">Besançon</a> 41km
Sage-femme	X <a href="#">Orchamps-Vennes</a> 3km



## Éducation

Crèche	X <a href="#">Orchamps-Vennes</a> 3km
Ecole maternelle Public	X <a href="#">Fuans</a> 4km
Ecole maternelle Privé	X <a href="#">Muespach</a> 75km
Ecole primaire Public	1
Ecole primaire Privé	1
Collège Public	X <a href="#">Pierrefontaine-les-Varans</a> 8km
Collège Privé	X <a href="#">Orchamps-Vennes</a> 4km
Lycée Public	X <a href="#">Morteau</a> 10km
Lycée Privé	X <a href="#">Les Fontenelles</a> 15km

Sources : Base Sirene des entreprises et de leurs établissements selon les dernières parutions officielles de 2025 portant sur l'année 2024 ([data.gouv](#)). Liste, localisation et tarifs des professionnels de santé selon les dernières parutions officielles de 2025 portant sur l'année 2024 ([opendatasoft](#)) et FINISS Extraction du Fichier des établissements selon les dernières parutions officielles de 2025 portant sur l'année 2024 ([data.gouv](#)). Adresse et géolocalisation des établissements d'enseignement du premier et second degrés selon les dernières parutions officielles de 2025 portant sur l'année 2024 ([data.education.gouv](#))

## Villes autour de Guyans-Vennes

Ville	Habitants	Superficie	Pop densité	Pop active	Taux chômage	Revenu moyen	Prix immobilier
Vennes	238	7 km <sup>2</sup>	34 h/km <sup>2</sup>	55.5%	1.7%	35 520 €/an	2 062 €/m <sup>2</sup>
Fuans	473	11 km <sup>2</sup>	43 h/km <sup>2</sup>	56.7%	5.7%	30 610 €/an	2 929 €/m <sup>2</sup>
Consolation-Maisonnettes	23	4 km <sup>2</sup>	6 h/km <sup>2</sup>	56.5%	0%	NC	NC
Orchamps-Vennes	2 189	24 km <sup>2</sup>	91 h/km <sup>2</sup>	52.8%	3.8%	29 140 €/an	1 947 €/m <sup>2</sup>
Plaimbois-Vennes	113	10 km <sup>2</sup>	11 h/km <sup>2</sup>	50.4%	6.2%	22 870 €/an	2 266 €/m <sup>2</sup>
Fournets-Luisans	744	27 km <sup>2</sup>	28 h/km <sup>2</sup>	51.6%	3.2%	29 430 €/an	2 968 €/m <sup>2</sup>
Loray	623	14 km <sup>2</sup>	45 h/km <sup>2</sup>	48.2%	3.4%	27 090 €/an	3 031 €/m <sup>2</sup>
La Sommette	238	7 km <sup>2</sup>	34 h/km <sup>2</sup>	49.2%	2.5%	23 470 €/an	1 509 €/m <sup>2</sup>
Laval-le-Prieuré	32	5 km <sup>2</sup>	6 h/km <sup>2</sup>	53.1%	3.1%	NC	4 182 €/m <sup>2</sup>
Mont-de-Laval	194	8 km <sup>2</sup>	24 h/km <sup>2</sup>	50.5%	3.6%	32 060 €/an	1 550 €/m <sup>2</sup>
Le Bélieu	512	10 km <sup>2</sup>	51 h/km <sup>2</sup>	53.1%	4.1%	34 190 €/an	2 981 €/m <sup>2</sup>
Le Luhier	244	5 km <sup>2</sup>	49 h/km <sup>2</sup>	50.4%	2.9%	28 490 €/an	2 012 €/m <sup>2</sup>
La Bosse	91	5 km <sup>2</sup>	18 h/km <sup>2</sup>	49.5%	2.2%	NC	NC
Plaimbois-du-Miroir	276	11 km <sup>2</sup>	25 h/km <sup>2</sup>	54.3%	2.5%	28 480 €/an	2 052 €/m <sup>2</sup>
Montbéliardot	114	3 km <sup>2</sup>	38 h/km <sup>2</sup>	53.5%	0.9%	28 710 €/an	1 667 €/m <sup>2</sup>

bien-dans-ma-ville.fr



# **Vous aimez votre ville ? Notez-la !**

Et faites-nous part de vos remarques constructives



Avec

**BIEN** dans ma **VILLE** 