



Version web

Ville de Guizancourt

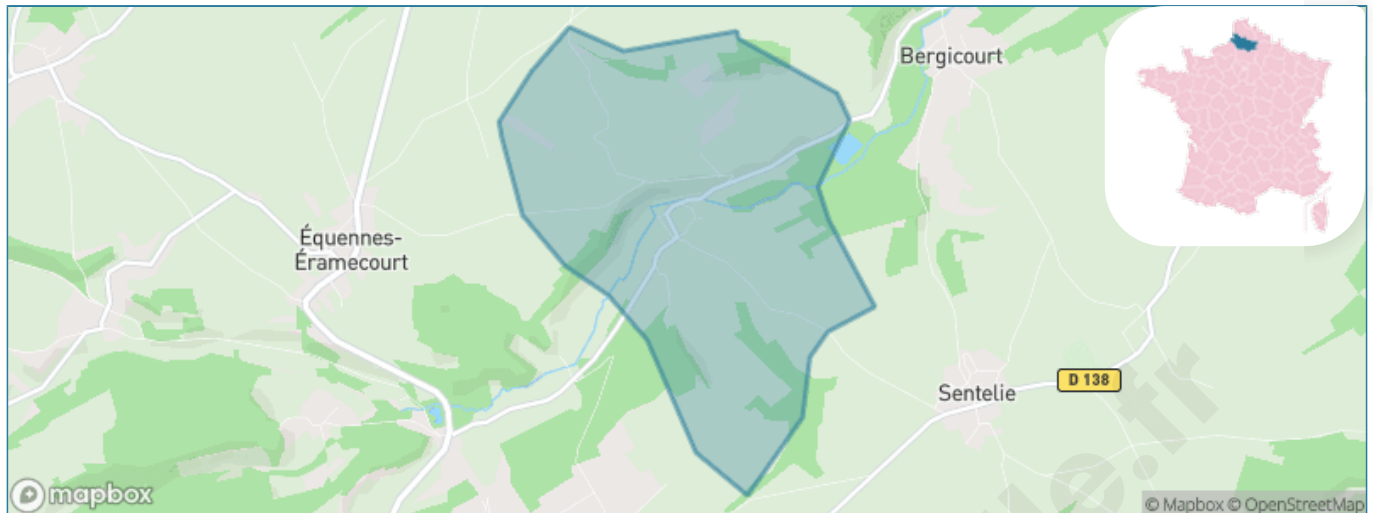
Présenté par

BIEN dans
ma **VILLE** 

Sommaire

Situation géographique	3
Statistiques sur la population	4
Evolution du nombre d'habitants	4
Tranche d'âge	5
<i>0-14 ans</i>	5
<i>15-29 ans</i>	5
<i>30-44 ans</i>	5
<i>45-59 ans</i>	5
<i>60-74 ans</i>	5
<i>75-89 ans</i>	5
<i>90 ans et +</i>	5
Activité professionnelle	5
<i>Agriculteurs</i>	5
<i>Artisans, Commerçants</i>	5
<i>Cadres et sup.</i>	5
<i>Professions intermédiaires</i>	5
<i>Employé</i>	5
<i>Ouvrier</i>	5
<i>Retraité</i>	5
<i>Autres</i>	5
Niveau de diplôme	6
<i>Sans diplôme ou CEP</i>	6
<i>Brevet, BEPC, DNB</i>	6
<i>CAP-BEP ou équivalent</i>	6
<i>BAC ou équivalent</i>	6
<i>BAC+2</i>	6
<i>BAC+3 ou +4</i>	6
<i>BAC+5 ou plus</i>	6
Composition des ménages	6
<i>Couple sans enfant</i>	6
<i>Couple avec enfant(s)</i>	6
<i>Famille monoparentale</i>	6
<i>Colocation / Autre</i>	6
<i>Personnes seules</i>	6
Profils électoraux	7
<i>Premier tour</i>	7
Sécurité	8
<i>Evolution du nombre d'infractions</i>	8
<i>Pour comparer</i>	9
Services à la population	10
<i>Commerce</i>	10
<i>Éducation</i>	10
<i>Villes autour de Guizancourt</i>	12

Situation géographique



i Informations clés

- **Région** : Hauts-de-France
- **Département** : Somme
- **Code postal** : 80290
- **Superficie** : 5 km²



Statistiques sur la population



Nombre d'habitants

113



Age moyen

41 ans



Pop active

54.9%



Taux chômage

2.5%



Pop densité

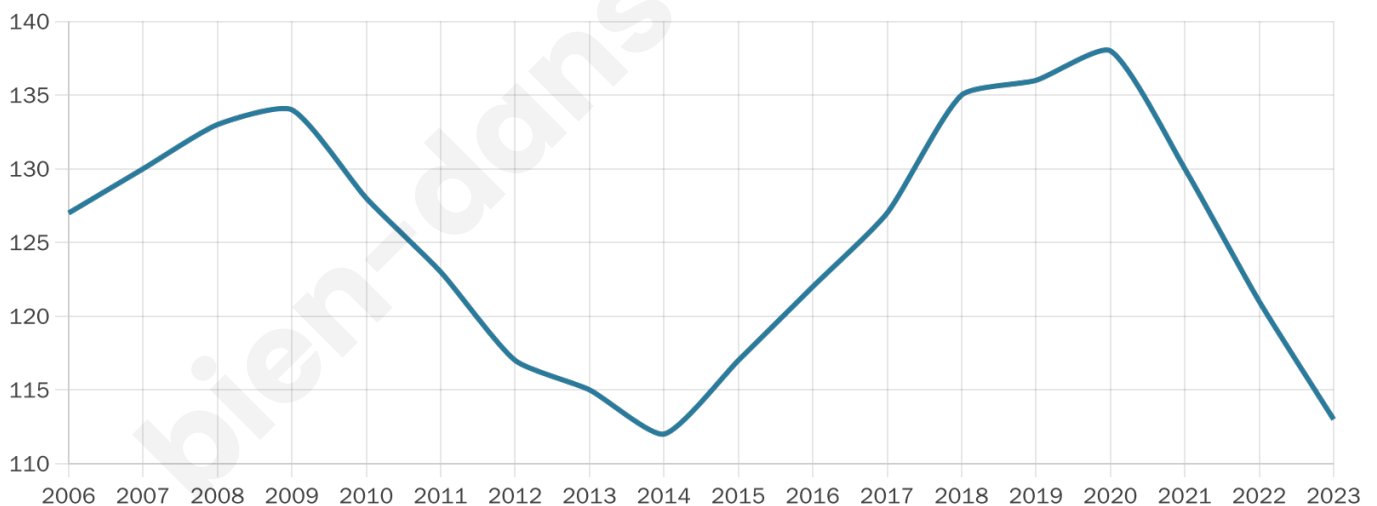
23 h/km²



Revenu moyen

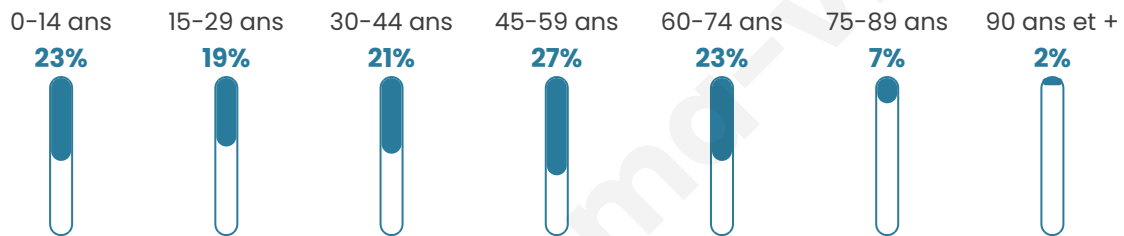
26 790 €/an

Evolution du nombre d'habitants

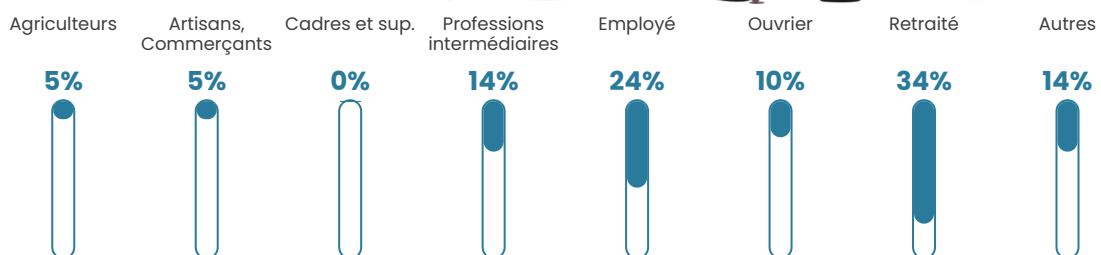


Sources : Institut national de la statistique et des études économiques (insee) selon Les dernières parutions officielles de 2024 portant sur les années 2020, 2021 et 2022.


Tranche d'âge




Activité professionnelle



Niveau de diplôme













Composition des ménages



Profils électoraux

Premier tour

	Emmanuel MACRON	32.18 %
	Marine LE PEN	28.74 %
	Éric ZEMMOUR	9.20 %
	Jean-Luc MÉLENCHON	8.05 %
	Jean LASSALLE	6.90 %
	Fabien ROUSSEL	4.60 %
	Valérie PÉCRESE	3.45 %
	Nicolas DUPONT- AIGNAN	3.45 %
	Anne HIDALGO	2.30 %
	Yannick JADOT	1.15 %
	Nathalie ARTHAUD	0.00 %
	Philippe POUTOU	0.00 %



104 inscrits

Participation : 86.54%

Votes blancs : 1.11%

Votes nuls : 2.22%

Second tour

	Emmanuel MACRON	47,31 %
	Marine LE PEN	52,69 %

104 inscrits

Participation : 91.35%

Votes blancs : 0%

Votes nuls : 2.11%

Sécurité



Agressions physiques / sexuelles

0



Cambriolages

0



Vols / dégradations

0



Stupéfiants

0

Evolution du nombre d'infractions



Pour comparer

(en proportion du nombre d'habitants)



Sources : Bases statistiques communale, départementale et régionale de la délinquance enregistrée par la police et la gendarmerie nationales selon les dernières parutions officielles de 2025 portant sur l'année 2024 ([data.gouv](https://data.gouv.fr)).

Agressions physiques / sexuelles : Violences sexuelles, coups et blessures volontaires intrafamiliaux, coups et blessures volontaires, autres coups, blessures volontaires et vols violents sans arme.

Cambriolages : Cambriolages de logements.

Vols : Vols avec armes, vols d'accessoires sur véhicules, vols dans les véhicules, vols de véhicules, vols sans violence contre des personnes, destructions, dégradations volontaires et escroqueries.

Stupéfiants : Trafic de stupéfiants dont (AFD) et usage de stupéfiants.

Services à la population



Commerce

Hypermarché	X <u>Dury</u> 23km
Supermarché	X <u>Poix-de-Picardie</u> 5km
Superette	X <u>Poix-de-Picardie</u> 5km
Boulangerie	X <u>Poix-de-Picardie</u> 5km
Boucherie	X <u>Poix-de-Picardie</u> 5km
Restaurant	X <u>Poix-de-Picardie</u> 5km
Garage	X <u>Poix-de-Picardie</u> 5km
Station-service	X <u>Poix-de-Picardie</u> 5km
Banque	X <u>Poix-de-Picardie</u> 5km
La poste	X <u>Grandvilliers</u> 9km
Coiffeur	1
Tabac	X <u>Croixrault</u> 7km
Bars / discothèque	X <u>Poix-de-Picardie</u> 5km
Bibliothèque	X <u>Chaussoy-Epagny</u> 24km
Cinéma	X <u>Poix-de-Picardie</u> 5km
Vétérinaire	X <u>Poix-de-Picardie</u> 5km



Santé

Pharmacie	X <u>Poix-de-Picardie</u> 5km
Hôpital	X <u>Amiens</u> 25km
Laboratoire d'analyses médicales	X <u>Poix-de-Picardie</u> 5km
Etablissement pour handicapé	X <u>Poix-de-Picardie</u> 3km
EHPA	X <u>Poix-de-Picardie</u> 5km
Médecin	X <u>Poix-de-Picardie</u> 5km
Dentiste	X <u>Poix-de-Picardie</u> 5km
Chirurgien	X <u>Aumale</u> 18km
Dermatologue	X <u>Salouël</u> 24km
Anesthésiste	X <u>Amiens</u> 24km
Gastro-entérologue	X <u>Breteuil</u> 24km
Gynécologue	X <u>Amiens</u> 24km
Cancérologue	X <u>Amiens</u> 26km
Neurologue	X <u>Amiens</u> 24km
Ophthalmologue	X <u>Breteuil</u> 24km
ORL	X <u>Amiens</u> 26km
Cardiologue	X <u>Feuquières</u> 15km
Pédiatre	X <u>Amiens</u> 26km
Pneumologue	X <u>Breteuil</u> 24km
Psychologue	X <u>Salouël</u> 23km
Radiologue	X <u>Poix-de-Picardie</u> 5km
Rhumatologue	X <u>Amiens</u> 26km
Sage-femme	X <u>Poix-de-Picardie</u> 5km



Éducation

Crèche	X <u>Poix-de-Picardie</u> 5km
Ecole maternelle Public	X <u>Poix-de-Picardie</u> 5km
Ecole maternelle Privé	X <u>Amiens</u> 28km
Ecole primaire Public	X <u>Équennes-Éramecourt</u> 3km
Ecole primaire Privé	X <u>Conty</u> 11km
Collège Public	X <u>Poix-de-Picardie</u> 5km

Collège Privé	X <u>Aumale</u> 18km
Lycée Public	X <u>Grandvilliers</u> 9km
Lycée Privé	X <u>Amiens</u> 26km

Sources : Base Sirene des entreprises et de leurs établissements selon les dernières parutions officielles de 2025 portant sur l'année 2024 ([data.gouv](https://data.gouv.fr)). Liste, localisation et tarifs des professionnels de santé selon les dernières parutions officielles de 2025 portant sur l'année 2024 ([opendatasoft](https://opendatasoft.com)) et FINISS Extraction du Fichier des établissements selon les dernières parutions officielles de 2025 portant sur l'année 2024 ([data.gouv](https://data.gouv.fr)). Adresse et géolocalisation des établissements d'enseignement du premier et second degrés selon les dernières parutions officielles de 2025 portant sur l'année 2024 ([data.education.gouv](https://data.education.gouv.fr))

bien-dans-ma-ville.fr

Villes autour de Guizancourt

Ville	Habitants	Superficie	Pop densité	Pop active	Taux chômage	Revenu moyen	Prix immobilier
Bergicourt	145	6 km ²	24 h/km ²	46.2%	2.1%	23 890 €/an	1 304 €/m ²
Équennes-Éramecourt	276	9 km ²	31 h/km ²	61.2%	4.3%	24 730 €/an	1 192 €/m ²
Sentelie	217	5 km ²	43 h/km ²	45.2%	6.5%	22 610 €/an	1 237 €/m ²
Brassy	82	2 km ²	41 h/km ²	54.9%	3.7%	NC	1 500 €/m ²
Dargies	239	14 km ²	17 h/km ²	47.3%	5.4%	23 180 €/an	1 236 €/m ²
Blangy-sous-Poix	161	8 km ²	20 h/km ²	59%	6.8%	23 970 €/an	1 382 €/m ²
Famechon	270	4 km ²	68 h/km ²	57%	5.9%	22 780 €/an	1 498 €/m ²
Chapelle	87	2 km ²	44 h/km ²	56.3%	4.6%	NC	1 440 €/m ²
Méréaucourt	9	3 km ²	3 h/km ²	77.8%	22.2%	NC	NC
Poix-de-Picardie (5 avis)	2 282	11 km ²	207 h/km ²	42.5%	5.7%	20 910 €/an	1 417 €/m ²
Offoy	109	4 km ²	27 h/km ²	53.2%	1.8%	22 970 €/an	859 €/m ²
Thieulloy-la-Ville	141	3 km ²	47 h/km ²	47.5%	3.5%	21 680 €/an	733 €/m ²
Frémontiers	166	12 km ²	14 h/km ²	42.2%	5.4%	20 510 €/an	1 511 €/m ²
Saulchoy-sous-Poix	74	3 km ²	25 h/km ²	58.1%	8.1%	NC	1 713 €/m ²
Sommereux	481	13 km ²	37 h/km ²	50.9%	5.2%	22 490 €/an	1 198 €/m ²

bien-dans-ma-ville.fr



Vous aimez votre ville ? Notez-la !

Et faites-nous part de vos remarques constructives



Avec

BIEN dans ma **VILLE** 