



Version web

# Ville de Guitinières

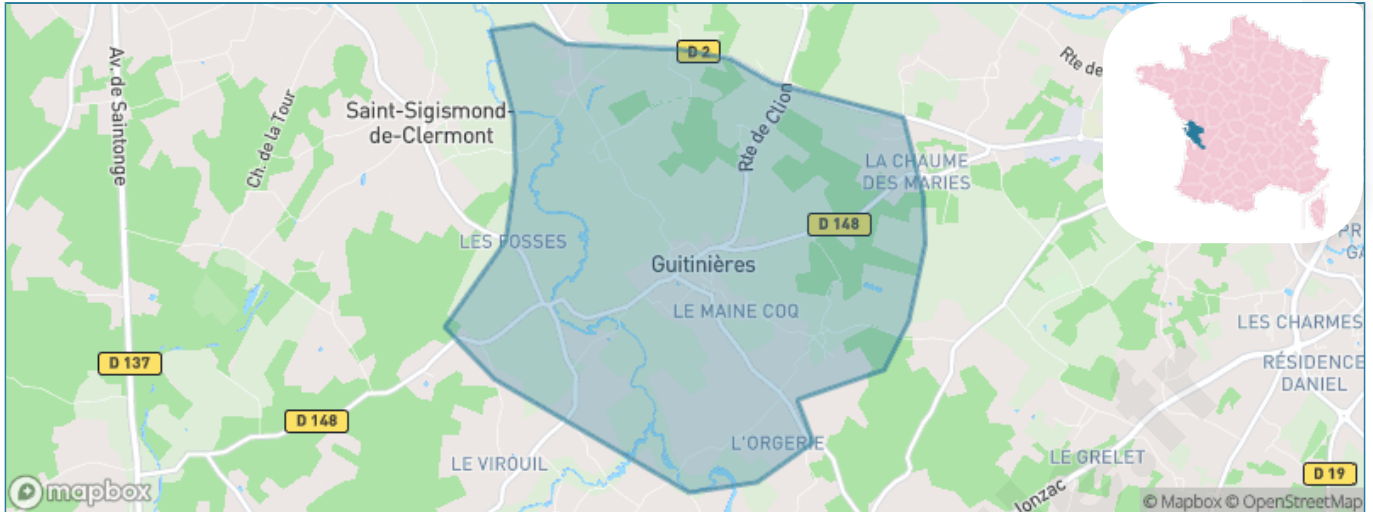
Présenté par

**BIEN** dans  
ma **VILLE** 

# Sommaire

Situation géographique .....	3
Statistiques sur la population .....	4
Evolution du nombre d'habitants .....	4
Tranche d'âge .....	5
0-14 ans .....	5
15-29 ans .....	5
30-44 ans .....	5
45-59 ans .....	5
60-74 ans .....	5
75-89 ans .....	5
90 ans et + .....	5
Activité professionnelle .....	5
Agriculteurs .....	5
Artisans, Commerçants .....	5
Cadres et sup. ....	5
Professions intermédiaires .....	5
Employé .....	5
Ouvrier .....	5
Retraité .....	5
Autres .....	5
Niveau de diplôme .....	6
Sans diplôme ou CEP .....	6
Brevet, BEPC, DNB .....	6
CAP-BEP ou équivalent .....	6
BAC ou équivalent .....	6
BAC+2 .....	6
BAC+3 ou +4 .....	6
BAC+5 ou plus .....	6
Composition des ménages .....	6
Couple sans enfant .....	6
Couple avec enfant(s) .....	6
Famille monoparentale .....	6
Colocation / Autre .....	6
Personnes seules .....	6
Profils électoraux .....	7
Premier tour .....	7
Sécurité .....	8
Evolution du nombre d'infractions .....	8
Pour comparer .....	9
Services à la population .....	10
Commerce .....	10
Éducation .....	10
Villes autour de Guitinières .....	11

# Situation géographique



## i Informations clés

- **Région** : Nouvelle-Aquitaine
- **Département** : Charente-Maritime
- **Code postal** : 17500
- **Superficie** : 9 km<sup>2</sup>



# Statistiques sur la population



Nombre d'habitants

**479**



Age moyen

**46 ans**



Pop active

**47.2%**



Taux chômage

**7.9%**



Pop densité

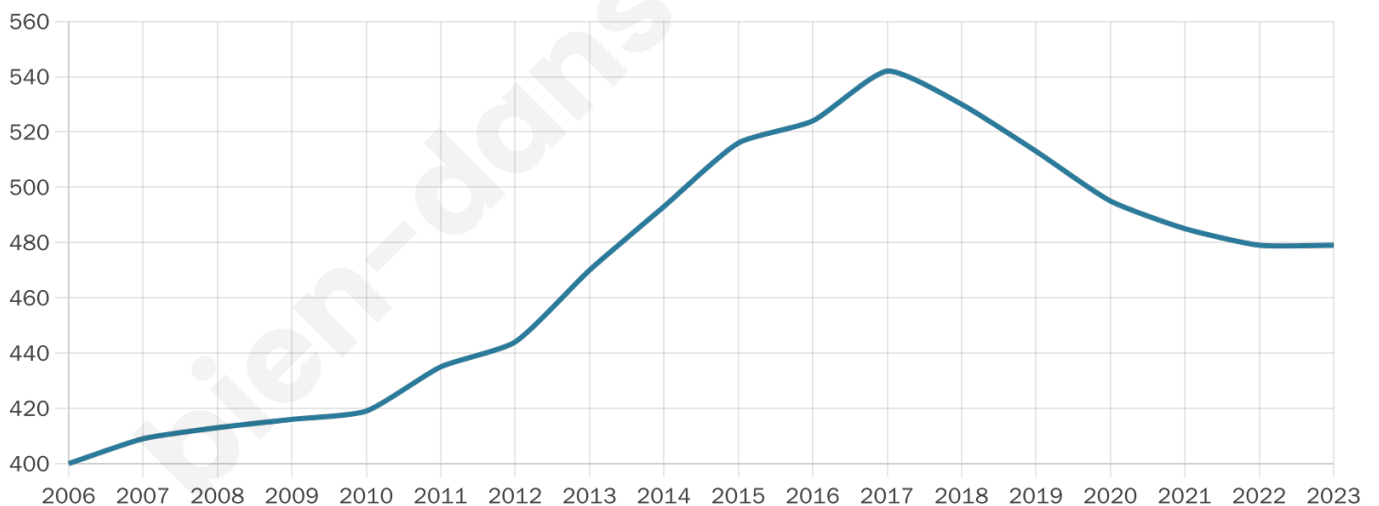
**53 h/km<sup>2</sup>**



Revenu moyen

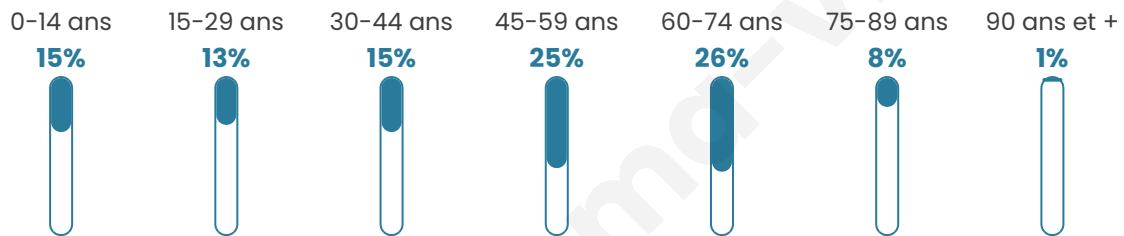
**22 610 €/an**

## Evolution du nombre d'habitants

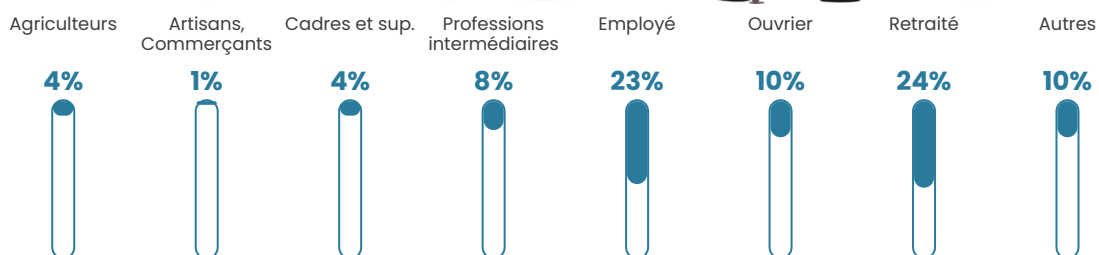


Sources : Institut national de la statistique et des études économiques (insee) selon Les dernières parutions officielles de 2024 portant sur les années 2020, 2021 et 2022.

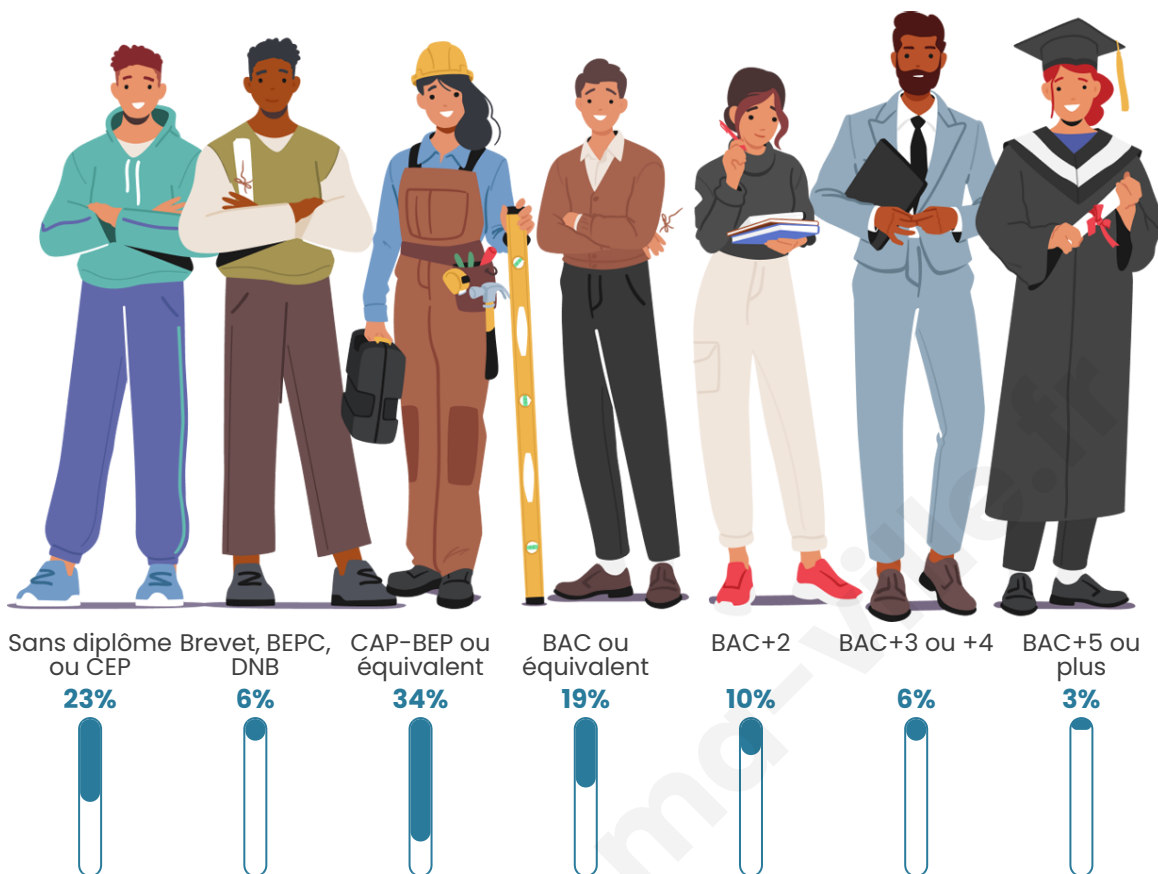
## Tranche d'âge



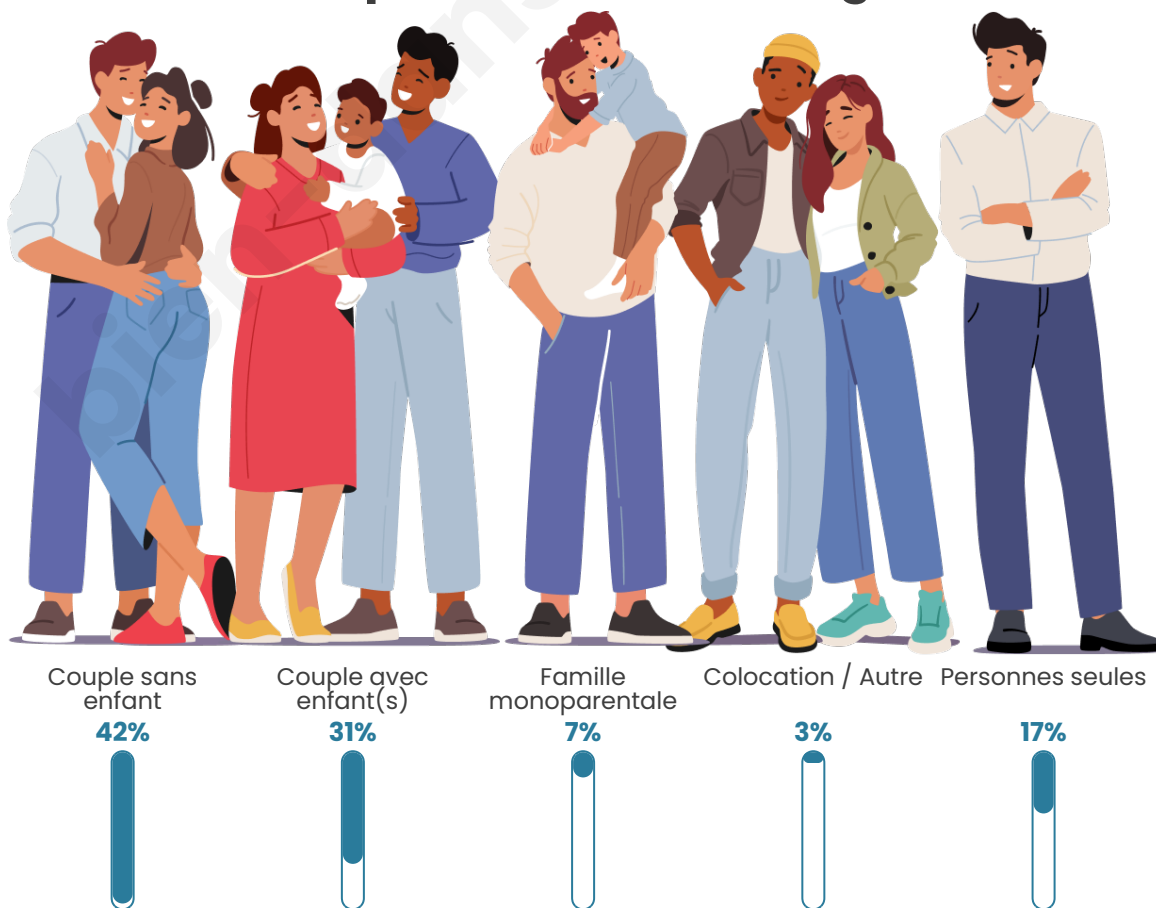
## Activité professionnelle



## Niveau de diplôme





## Composition des ménages





# Profils électoraux

## Premier tour

	Emmanuel MACRON	30.18 %
	Marine LE PEN	28.42 %
	Jean-Luc MÉLENCHON	15.09 %
	Éric ZEMMOUR	7.02 %
	Valérie PÉCRESSÉ	4.21 %
	Fabien ROUSSEL	3.86 %
	Yannick JADOT	3.51 %
	Jean LASSALLE	2.46 %
	Anne HIDALGO	2.46 %
	Nicolas DUPONT-AIGNAN	2.11 %
	Nathalie ARTHAUD	0.35 %
	Philippe POUTOU	0.35 %

## Second tour

	Emmanuel MACRON	50,94 %
	Marine LE PEN	49,06 %

### 389 inscrits

Participation : 73.26%

Votes blancs : 6.32%

Votes nuls : 0.7%

### 389 inscrits

Participation : 77.12%

Votes blancs : 3.67%

Votes nuls : 1.33%

# Sécurité



Agressions physiques / sexuelles

0



Cambriolages

0



Vols / dégradations

0



Stupéfiants

0

## Evolution du nombre d'infractions



## Pour comparer

(en proportion du nombre d'habitants)



Sources : Bases statistiques communale, départementale et régionale de la délinquance enregistrée par la police et la gendarmerie nationales selon les dernières parutions officielles de 2025 portant sur l'année 2024 ([data.gouv](https://data.gouv.fr)).

Agressions physiques / sexuelles : Violences sexuelles, coups et blessures volontaires intrafamiliaux, coups et blessures volontaires, autres coups, blessures volontaires et vols violents sans arme.

Cambriolages : Cambriolages de logements.

Vols : Vols avec armes, vols d'accessoires sur véhicules, vols dans les véhicules, vols de véhicules, vols sans violence contre des personnes, destructions, dégradations volontaires et escroqueries.

Stupéfiants : Trafic de stupéfiants dont (AFD) et usage de stupéfiants.

# Services à la population



## Commerce

Hypermarché	X <a href="#">Jonzac</a> 6km
Supermarché	X <a href="#">Jonzac</a> 6km
Superette	X <a href="#">Plassac</a> 6km
Boulangerie	X <a href="#">Saint-Germain-de-Lusignan</a> 4km
Boucherie	X <a href="#">Nieul-le-Virouil</a> 3km
Restaurant	X <a href="#">Clion</a> 3km
Garage	<b>2</b>
Station-service	X <a href="#">Jonzac</a> 7km
Banque	X <a href="#">Jonzac</a> 6km
La poste	X <a href="#">Saint-Germain-de-Lusignan</a> 5km
Coiffeur	X <a href="#">Saint-Germain-de-Lusignan</a> 4km
Tabac	X <a href="#">Saint-Germain-de-Lusignan</a> 5km
Bars / discothèque	X <a href="#">Jonzac</a> 6km
Bibliothèque	X <a href="#">Clion</a> 5km
Cinéma	X <a href="#">Jonzac</a> 7km
Vétérinaire	X <a href="#">Jonzac</a> 6km



## Santé

Pharmacie	X <a href="#">Jonzac</a> 6km
Hôpital	X <a href="#">Jonzac</a> 6km
Laboratoire d'analyses médicales	X <a href="#">Jonzac</a> 5km
Établissement pour handicapé	X <a href="#">Saint-Germain-de-Lusignan</a> 4km
EHPA	X <a href="#">Saint-Martial-de-Vitaterne</a> 6km
Médecin	X <a href="#">Jonzac</a> 5km
Dentiste	X <a href="#">Jonzac</a> 6km
Chirurgien	X <a href="#">Jonzac</a> 6km
Dermatologue	X <a href="#">Braud-et-Saint-Louis</a> 22km
Anesthésiste	X <a href="#">Châteaubernard</a> 33km
Gastro-entérologue	X <a href="#">Jonzac</a> 7km
Gynécologue	X <a href="#">Châteaubernard</a> 33km
Cancérologue	X <a href="#">Bordeaux</a> 64km
Neurologue	X <a href="#">Saintes</a> 37km
Ophthalmologue	X <a href="#">Saint-Thomas-de-Conac</a> 11km
ORL	X <a href="#">Braud-et-Saint-Louis</a> 22km
Cardiologue	X <a href="#">Jonzac</a> 7km
Pédiatre	X <a href="#">Cognac</a> 32km
Pneumologue	X <a href="#">Jonzac</a> 7km
Psychologue	X <a href="#">Jonzac</a> 5km
Radiologue	X <a href="#">Braud-et-Saint-Louis</a> 22km
Rhumatologue	X <a href="#">Jonzac</a> 6km
Sage-femme	X <a href="#">Saint-Bonnet-sur-Gironde</a> 14km



## Éducation

Crèche	X <a href="#">Nieul-le-Virouil</a> 3km
Ecole maternelle Public	X <a href="#">Clion</a> 5km
Ecole maternelle Privé	X <a href="#">Marsac</a> 56km
Ecole primaire Public	<b>1</b>
Ecole primaire Privé	X <a href="#">Saint-Simon-de-Bordes</a> 6km
Collège Public	X <a href="#">Jonzac</a> 6km
Collège Privé	X <a href="#">Saint-Simon-de-Bordes</a> 6km
Lycée Public	X <a href="#">Saint-Germain-de-Lusignan</a> 5km
Lycée Privé	X <a href="#">Bois</a> 7km

Sources : Base Sirene des entreprises et de leurs établissements selon les dernières parutions officielles de 2025 portant sur l'année 2024 ([data.gouv](#)). Liste, localisation et tarifs des professionnels de santé selon les dernières parutions officielles de 2025 portant sur l'année 2024 ([opendatasoft](#)) et FINISS Extraction du Fichier des établissements selon les dernières parutions officielles de 2025 portant sur l'année 2024 ([data.gouv](#)). Adresse et géolocalisation des établissements d'enseignement du premier et second degrés selon les dernières parutions officielles de 2025 portant sur l'année 2024 ([data.education.gouv](#))

## Villes autour de Guitinières

Ville	Habitants	Superficie	Pop densité	Pop active	Taux chômage	Revenu moyen	Prix immobilier
Nieul-le-Virouil	573	22 km <sup>2</sup>	26 h/km <sup>2</sup>	46.1%	5.9%	21 620 €/an	1 104 €/m <sup>2</sup>
Saint-Hilaire-du-Bois	294	7 km <sup>2</sup>	42 h/km <sup>2</sup>	49.3%	5.4%	24 270 €/an	1 024 €/m <sup>2</sup>
Saint-Sigismond-de-Clermont	161	5 km <sup>2</sup>	32 h/km <sup>2</sup>	46.6%	1.2%	23 670 €/an	1 191 €/m <sup>2</sup>
Saint-Germain-de-Lusignan	1 299	18 km <sup>2</sup>	72 h/km <sup>2</sup>	42.6%	4.8%	22 950 €/an	1 264 €/m <sup>2</sup>
Lussac	39	1 km <sup>2</sup>	39 h/km <sup>2</sup>	64.1%	5.1%	NC	1 106 €/m <sup>2</sup>
Saint-Dizant-du-Bois	113	4 km <sup>2</sup>	28 h/km <sup>2</sup>	46.9%	5.3%	NC	1 805 €/m <sup>2</sup>
Plassac	677	15 km <sup>2</sup>	45 h/km <sup>2</sup>	43%	4.3%	21 510 €/an	1 476 €/m <sup>2</sup>
Clion	843	15 km <sup>2</sup>	56 h/km <sup>2</sup>	43.9%	3.9%	20 610 €/an	1 233 €/m <sup>2</sup>
Allas-Bocage	194	10 km <sup>2</sup>	19 h/km <sup>2</sup>	40.7%	3.1%	19 750 €/an	655 €/m <sup>2</sup>
Saint-Simon-de-Bordes	762	14 km <sup>2</sup>	54 h/km <sup>2</sup>	45.9%	5.9%	22 370 €/an	1 359 €/m <sup>2</sup>
Consac	236	9 km <sup>2</sup>	26 h/km <sup>2</sup>	39.4%	5.1%	21 270 €/an	1 594 €/m <sup>2</sup>
Jonzac (8 avis)	3 602	13 km <sup>2</sup>	277 h/km <sup>2</sup>	37%	5.3%	20 210 €/an	1 963 €/m <sup>2</sup>
Saint-Georges-Antignac	416	10 km <sup>2</sup>	42 h/km <sup>2</sup>	41.1%	4.6%	20 190 €/an	1 548 €/m <sup>2</sup>
Saint-Genis-de-Saintonge	1 282	11 km <sup>2</sup>	117 h/km <sup>2</sup>	35.8%	7.3%	19 860 €/an	1 162 €/m <sup>2</sup>
Agudelle	131	5 km <sup>2</sup>	26 h/km <sup>2</sup>	38.9%	2.3%	20 930 €/an	888 €/m <sup>2</sup>

bien-dans-ma-ville.fr



# **Vous aimez votre ville ? Notez-la !**

Et faites-nous part de vos remarques constructives



Avec

**BIEN** dans ma **VILLE** 