



Version web

# Ville de Guipry-Messac

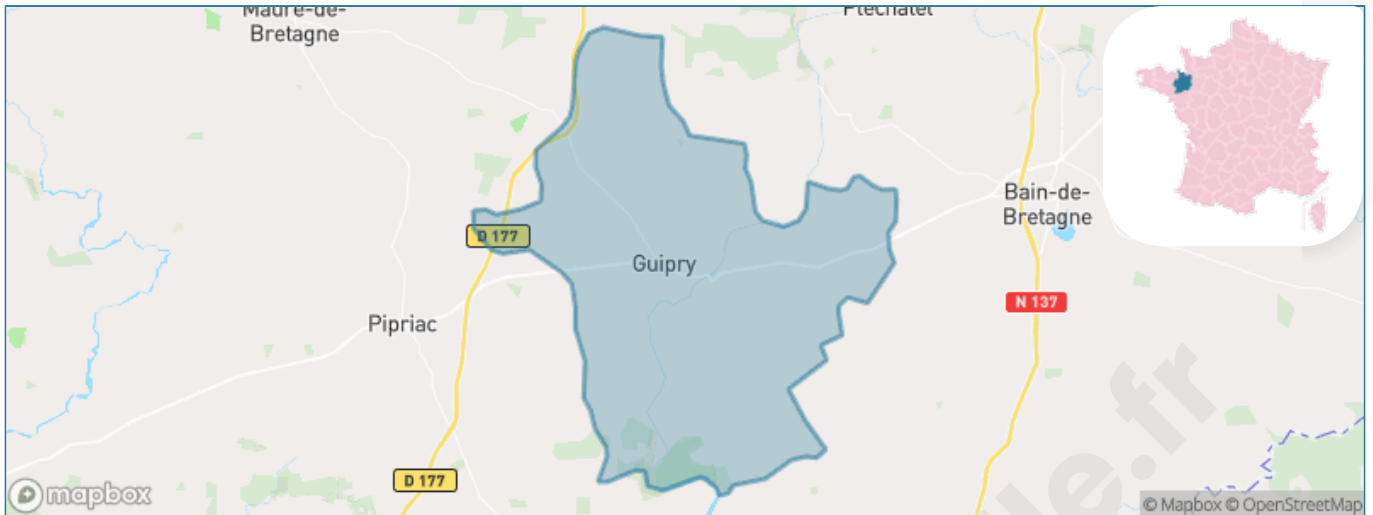
Présenté par



# Sommaire

Situation géographique .....	3
Statistiques sur la population .....	4
Evolution du nombre d'habitants .....	4
Tranche d'âge .....	5
0-14 ans .....	5
15-29 ans .....	5
30-44 ans .....	5
45-59 ans .....	5
60-74 ans .....	5
75-89 ans .....	5
90 ans et + .....	5
Activité professionnelle .....	5
Agriculteurs .....	5
Artisans, Commerçants .....	5
Cadres et sup. ....	5
Professions intermédiaires .....	5
Employé .....	5
Ouvrier .....	5
Retraité .....	5
Autres .....	5
Niveau de diplôme .....	6
Sans diplôme ou CEP .....	6
Brevet, BEPC, DNB .....	6
CAP-BEP ou équivalent .....	6
BAC ou équivalent .....	6
BAC+2 .....	6
BAC+3 ou +4 .....	6
BAC+5 ou plus .....	6
Composition des ménages .....	6
Couple sans enfant .....	6
Couple avec enfant(s) .....	6
Famille monoparentale .....	6
Colocation / Autre .....	6
Personnes seules .....	6
Profil électoraux .....	7
Premier tour .....	7
Sécurité .....	8
Evolution du nombre d'infractions .....	8
Pour comparer .....	9
Services à la population .....	10
Commerce .....	10
Éducation .....	10
Villes autour de Guipry-Messac .....	11
Avis sur la ville de Guipry-Messac .....	12
Moyenne par critère .....	12
Villes autour de Guipry-Messac .....	12
Répartition des avis par note .....	12
Répartition des avis par note .....	12

# Situation géographique



## i Informations clés

- **Région** : Bretagne
- **Département** : Ile-et-Vilaine
- **Code postal** : 35480
- **Superficie** : 92 km<sup>2</sup>



# Statistiques sur la population



Nombre d'habitants

**7 354**



Age moyen

**40 ans**



Pop active

**46.8%**



Taux chômage

**8%**



Pop densité

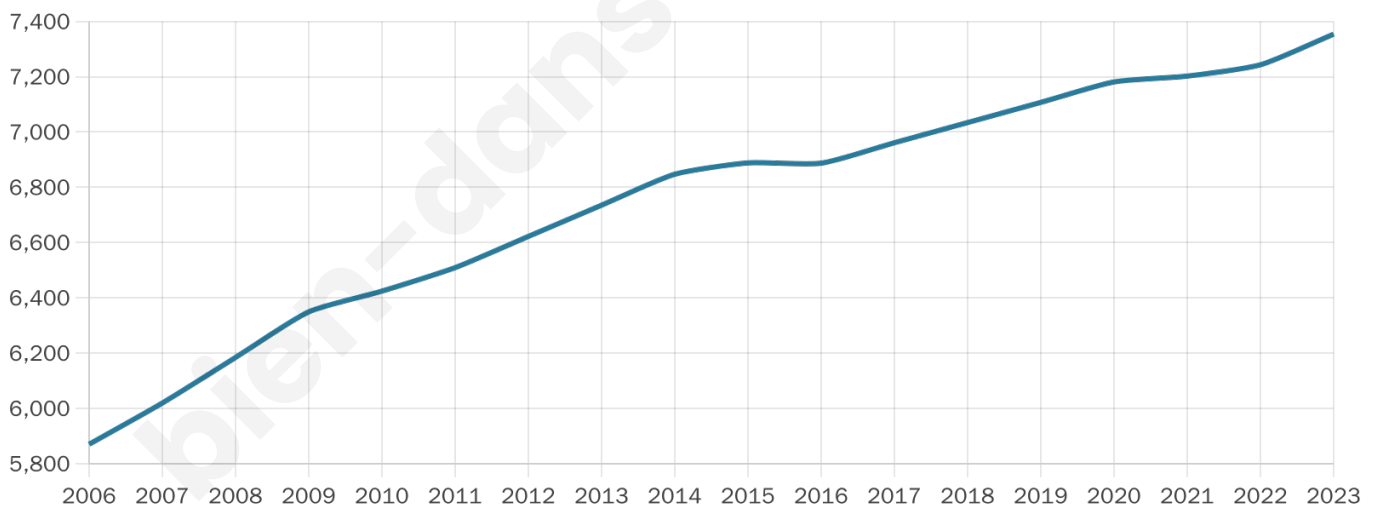
**80 h/km<sup>2</sup>**



Revenu moyen

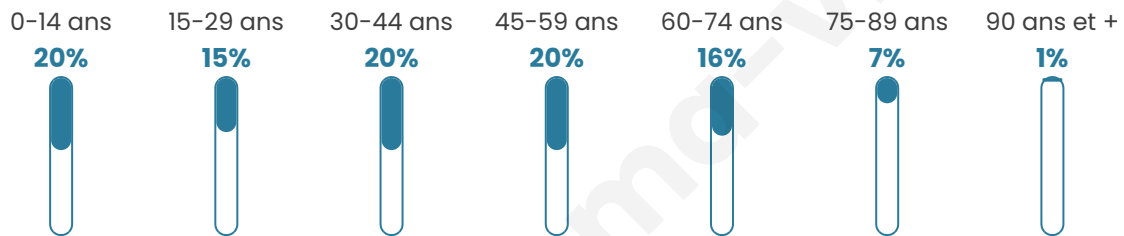
**22 370 €/an**

## Evolution du nombre d'habitants

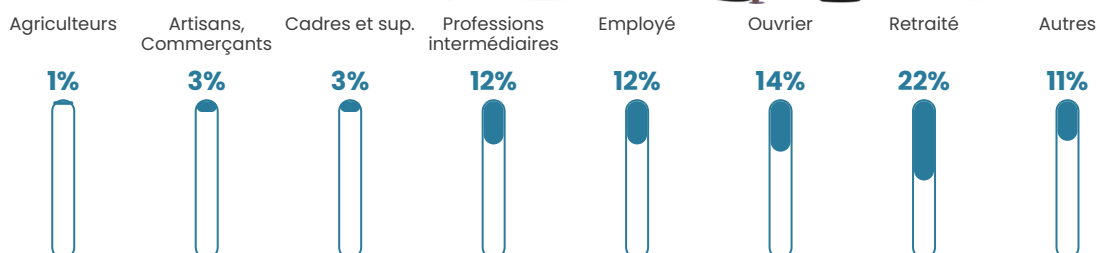


Sources : Institut national de la statistique et des études économiques (insee) selon Les dernières parutions officielles de 2024 portant sur les années 2020, 2021 et 2022.


## Tranche d'âge




## Activité professionnelle



## Niveau de diplôme






## Composition des ménages



# Profils électoraux

## Premier tour

	Emmanuel MACRON	30.35 %
	Marine LE PEN	25.65 %
	Jean-Luc MÉLENCHON	19.43 %
	Yannick JADOT	5.31 %
	Valérie PÉCRESE	4.02 %
	Éric ZEMMOUR	3.97 %
	Jean LASSALLE	2.65 %
	Anne HIDALGO	2.40 %
	Nicolas DUPONT- AIGNAN	2.23 %
	Fabien ROUSSEL	2.16 %
	Philippe POUTOU	1.13 %
	Nathalie ARTHAUD	0.70 %



### 5 498 inscrits

Participation : 79.25%

Votes blancs : 1.58%

Votes nuls : 0.71%

## Second tour

	Emmanuel MACRON	60,06 %
	Marine LE PEN	39,94 %

### 5 500 inscrits

Participation : 78%

Votes blancs : 6.6%

Votes nuls : 2.35%

# Sécurité



Agressions physiques / sexuelles

**65**



Cambriolages

**15**



Vols / dégradations

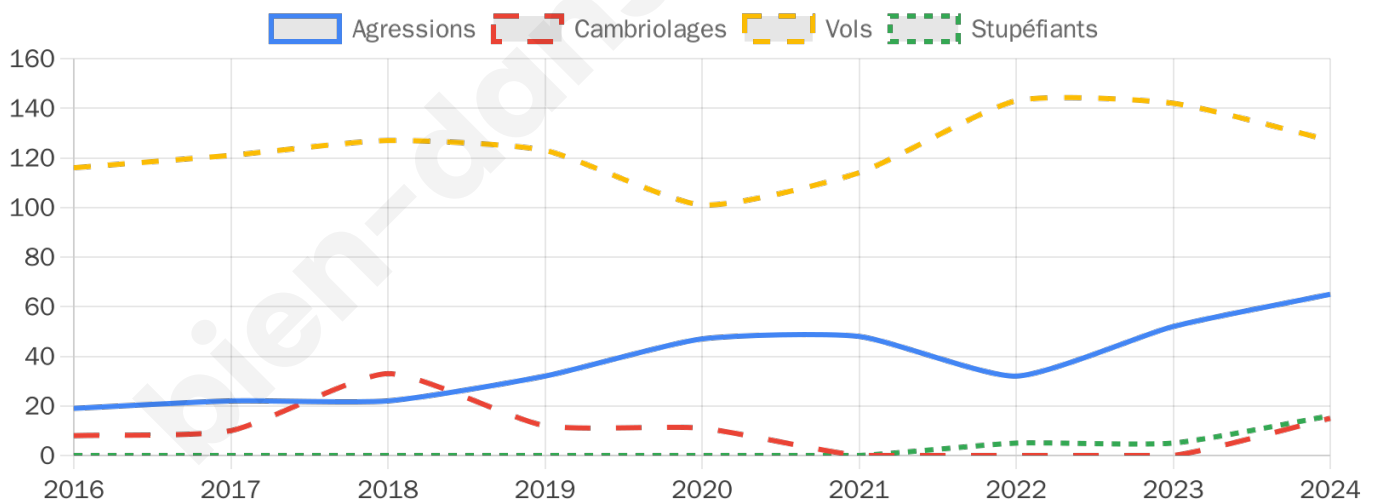
**127**



Stupéfiants

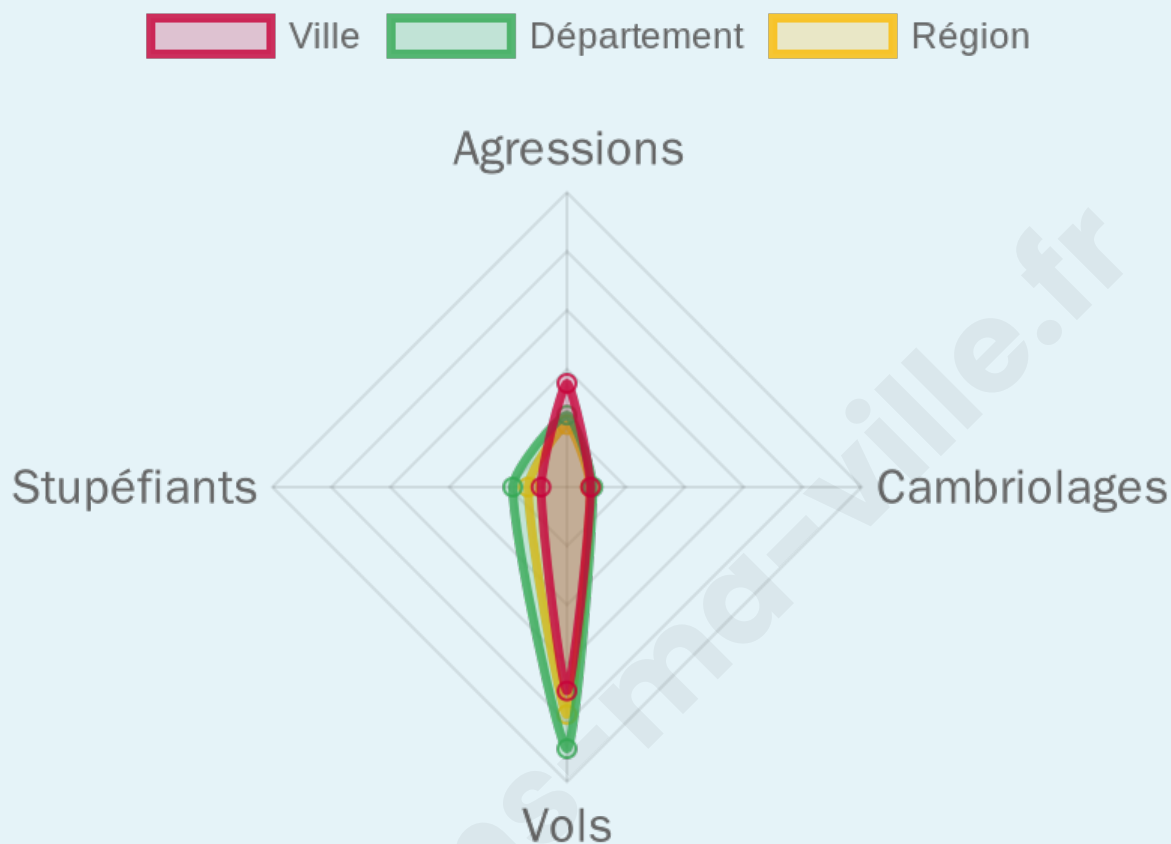
**16**

## Evolution du nombre d'infractions



## Pour comparer

(en proportion du nombre d'habitants)



Sources : Bases statistiques communale, départementale et régionale de la délinquance enregistrée par la police et la gendarmerie nationales selon les dernières parutions officielles de 2025 portant sur l'année 2024 ([data.gouv](https://data.gouv.fr)).

Agressions physiques / sexuelles : Violences sexuelles, coups et blessures volontaires intrafamiliaux, coups et blessures volontaires, autres coups, blessures volontaires et vols violents sans arme.

Cambriolages : Cambriolages de logements.

Vols : Vols avec armes, vols d'accessoires sur véhicules, vols dans les véhicules, vols de véhicules, vols sans violence contre des personnes, destructions, dégradations volontaires et escroqueries.

Stupéfiants : Trafic de stupéfiants dont (AFD) et usage de stupéfiants.

# Services à la population



## Commerce

Hypermarché	X <u>Bain-de-Bretagne</u> 9km
Supermarché	3
Superette	2
Boulangerie	3
Boucherie	2
Restaurant	4
Garage	11
Station-service	3
Banque	4
La poste	3
Coiffeur	7
Tabac	1
Bars / discothèque	9
Bibliothèque	1
Cinéma	2
Vétérinaire	4



## Santé

Pharmacie	2
Hôpital	X <u>Carentoir</u> 24km
Laboratoire d'analyses médicales	X <u>Bain-de-Bretagne</u> 10km
Etablissement pour handicapé	1
EHPA	2
Médecin	3
Dentiste	2
Chirurgien	X <u>Rennes</u> 31km
Dermatologue	X <u>Bruz</u> 23km
Anesthésiste	X <u>Châteaubriant</u> 33km
Gastro-entérologue	X <u>Redon</u> 28km
Gynécologue	X <u>Redon</u> 28km
Cancérologue	X <u>Saint-Grégoire</u> 37km
Neurologue	X <u>Vern-sur-Seiche</u> 29km
Ophthalmologue	X <u>Bruz</u> 24km
ORL	X <u>Rennes</u> 31km
Cardiologue	X <u>Chavagne</u> 26km
Pédiatre	X <u>Rennes</u> 31km
Pneumologue	X <u>Cesson-Sévigné</u> 37km
Psychologue	X <u>Bruz</u> 23km
Radiologue	X <u>Redon</u> 26km
Rhumatologue	X <u>Rennes</u> 31km
Sage-femme	1



## Éducation

Crèche	5
Ecole maternelle Public	X <u>Laillé</u> 19km
Ecole maternelle Privé	X <u>Les Brulais</u> 19km
Ecole primaire Public	2
Ecole primaire Privé	2
Collège Public	1
Collège Privé	X <u>Bain-de-Bretagne</u> 9km
Lycée Public	X <u>Bain-de-Bretagne</u> 9km
Lycée Privé	X <u>Bain-de-Bretagne</u> 10km

Sources : Base Sirene des entreprises et de leurs établissements selon les dernières parutions officielles de 2025 portant sur l'année 2024 ([data.gouv](https://data.gouv.fr)). Liste, localisation et tarifs des professionnels de santé selon les dernières parutions officielles de 2025 portant sur l'année 2024 ([opendatasoft](https://opendatasoft.com)) et FINISS Extraction du Fichier des établissements selon les dernières parutions officielles de 2025 portant sur l'année 2024 ([data.gouv](https://data.gouv.fr)). Adresse et géolocalisation des établissements d'enseignement du premier et second degrés selon les dernières parutions officielles de 2025 portant sur l'année 2024 ([data.education.gouv](https://data.education.gouv.fr))

## Villes autour de Guipry-Messac

Ville	Habitants	Superficie	Pop densité	Pop active	Taux chômage	Revenu moyen	Prix immobilier
Saint-Malo-de-Phily (1 avis)	1 081	18 km <sup>2</sup>	60 h/km <sup>2</sup>	50.2%	3.1%	22 150 €/an	1 282 €/m <sup>2</sup>
La Noë-Blanche (1 avis)	1 002	23 km <sup>2</sup>	44 h/km <sup>2</sup>	51.1%	3.4%	22 130 €/an	1 139 €/m <sup>2</sup>
Lohéac (2 avis)	702	5 km <sup>2</sup>	140 h/km <sup>2</sup>	48.1%	3.7%	22 060 €/an	1 281 €/m <sup>2</sup>
Saint-Senoux (1 avis)	1 863	18 km <sup>2</sup>	104 h/km <sup>2</sup>	49.3%	3.4%	23 260 €/an	1 476 €/m <sup>2</sup>
Bain-de-Bretagne (6 avis)	7 674	64 km <sup>2</sup>	120 h/km <sup>2</sup>	46.3%	3.2%	22 930 €/an	1 645 €/m <sup>2</sup>
Pléchâtel (2 avis)	2 833	36 km <sup>2</sup>	79 h/km <sup>2</sup>	48.8%	3.5%	23 260 €/an	1 580 €/m <sup>2</sup>
Saint-Ganton (1 avis)	413	14 km <sup>2</sup>	30 h/km <sup>2</sup>	52.1%	5.8%	21 220 €/an	918 €/m <sup>2</sup>
Sainte-Anne-sur-Vilaine (1 avis)	1 035	28 km <sup>2</sup>	37 h/km <sup>2</sup>	43.8%	5.9%	20 230 €/an	1 086 €/m <sup>2</sup>
Guignen (1 avis)	4 175	53 km <sup>2</sup>	79 h/km <sup>2</sup>	51%	3.8%	23 440 €/an	1 638 €/m <sup>2</sup>
Pipriac (2 avis)	3 859	48 km <sup>2</sup>	80 h/km <sup>2</sup>	47.5%	4%	21 590 €/an	1 203 €/m <sup>2</sup>
La Dominelais (3 avis)	1 424	32 km <sup>2</sup>	45 h/km <sup>2</sup>	51.1%	5.3%	22 440 €/an	1 069 €/m <sup>2</sup>
Lieuron	811	16 km <sup>2</sup>	51 h/km <sup>2</sup>	50.3%	2.7%	21 480 €/an	1 077 €/m <sup>2</sup>
Poligné	1 261	9 km <sup>2</sup>	140 h/km <sup>2</sup>	53.5%	2.4%	23 990 €/an	1 634 €/m <sup>2</sup>
Pancé (1 avis)	1 159	19 km <sup>2</sup>	61 h/km <sup>2</sup>	53.4%	3.1%	24 220 €/an	1 194 €/m <sup>2</sup>
Langon	1 423	36 km <sup>2</sup>	40 h/km <sup>2</sup>	42%	6.3%	20 490 €/an	1 107 €/m <sup>2</sup>

# Avis sur la ville de Guipry-Messac



## Moyenne par critère



## Villes autour de Guipry-Messac

Ville	Note globale	Sécurité	Éducation	Sport Loisir	Environnement	Vie pratique
Saint-Malo-de-Phily (1 avis)	3.0	<b>5.0</b>	3.0	3.0	<b>4.0</b>	<b>0.0</b>
La Noë-Blanche (1 avis)	2.8	3.0	3.0	2.0	3.0	3.0
Lohéac (2 avis)	<b>4.0</b>	<b>4.0</b>	<b>4.0</b>	<b>4.0</b>	<b>4.0</b>	<b>4.0</b>
Saint-Senoux (1 avis)	3.4	<b>5.0</b>	<b>4.0</b>	2.0	<b>5.0</b>	<b>1.0</b>
Bain-de-Bretagne (6 avis)	<b>4.1</b>	3.8	<b>4.5</b>	<b>4.3</b>	<b>4.0</b>	<b>4.0</b>
Pléchâtel (2 avis)	3.5	<b>4.0</b>	<b>4.0</b>	3.5	<b>4.0</b>	2.0
Saint-Ganton (1 avis)	<b>4.4</b>	<b>5.0</b>	<b>4.0</b>	3.0	<b>5.0</b>	<b>5.0</b>
Sainte-Anne-sur-Vilaine (1 avis)	2.0	2.0	2.0	2.0	2.0	2.0
Guignen (1 avis)	<b>4.0</b>	<b>5.0</b>	<b>5.0</b>	3.0	3.0	<b>4.0</b>
Pipriac (2 avis)	3.5	<b>4.0</b>	3.5	2.5	<b>4.0</b>	3.5
La Dominelais (3 avis)	3.3	3.7	3.0	3.3	<b>4.0</b>	2.3
Lieuron	-	-	-	-	-	-
Poligné	-	-	-	-	-	-
Pancé (1 avis)	<b>5.0</b>	<b>5.0</b>	<b>5.0</b>	<b>5.0</b>	<b>5.0</b>	<b>5.0</b>
Langon	-	-	-	-	-	-



# **Vous aimez votre ville ? Notez-la !**

Et faites-nous part de vos remarques constructives



Avec

**BIEN** dans ma **VILLE** 