



Version web

# Ville de Guinecourt

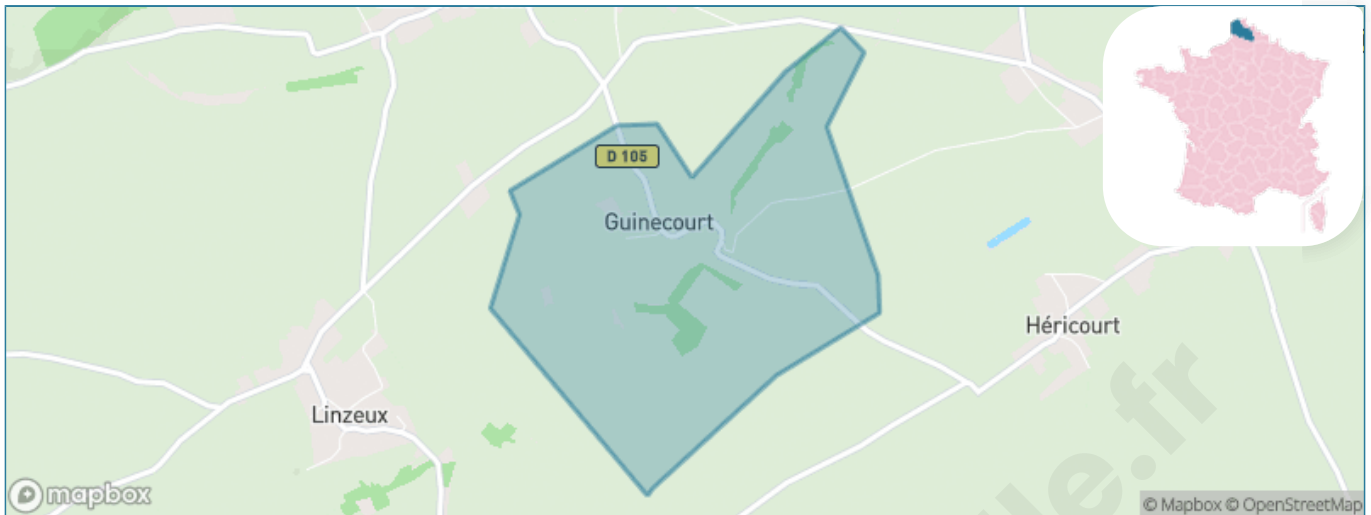
Présenté par

**BIEN** dans  
ma **VILLE** 

# Sommaire

Situation géographique .....	3
Statistiques sur la population .....	4
Evolution du nombre d'habitants .....	4
Tranche d'âge .....	5
0-14 ans .....	5
15-29 ans .....	5
30-44 ans .....	5
45-59 ans .....	5
60-74 ans .....	5
75-89 ans .....	5
90 ans et + .....	5
Activité professionnelle .....	5
Agriculteurs .....	5
Artisans, Commerçants .....	5
Cadres et sup. ....	5
Professions intermédiaires .....	5
Employé .....	5
Ouvrier .....	5
Retraité .....	5
Autres .....	5
Niveau de diplôme .....	7
Sans diplôme ou CEP .....	7
Brevet, BEPC, DNB .....	7
CAP-BEP ou équivalent .....	7
BAC ou équivalent .....	7
BAC+2 .....	7
BAC+3 ou +4 .....	7
BAC+5 ou plus .....	7
Composition des ménages .....	7
Couple sans enfant .....	7
Couple avec enfant(s) .....	7
Famille monoparentale .....	7
Colocation / Autre .....	7
Personnes seules .....	7
Profils électoraux .....	8
Premier tour .....	8
Sécurité .....	10
Evolution du nombre d'infractions .....	10
Pour comparer .....	11
Services à la population .....	12
Commerce .....	12
Éducation .....	12
Villes autour de Guinecourt .....	14

# Situation géographique



## i Informations clés

- **Région** : Hauts-de-France
- **Département** : Pas-de-Calais
- **Code postal** : 62130
- **Superficie** : 2 km<sup>2</sup>



# Statistiques sur la population



Nombre d'habitants

**13**



Age moyen

**54 ans**



Pop active

**23.1%**



Taux chômage

**0%**



Pop densité

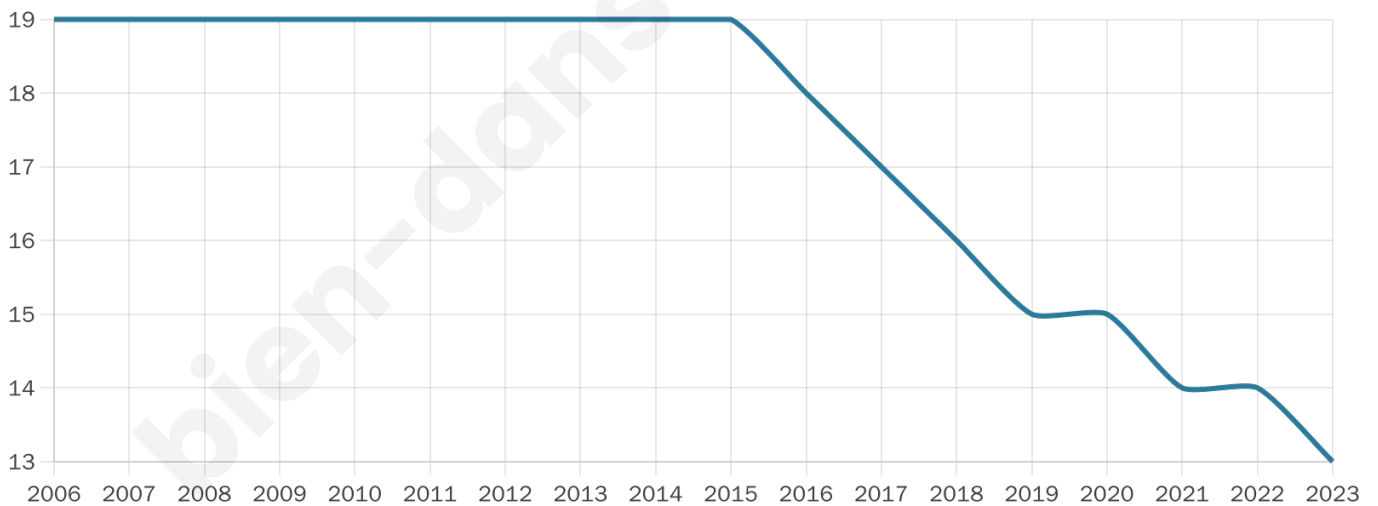
**7 h/km<sup>2</sup>**



Revenu moyen

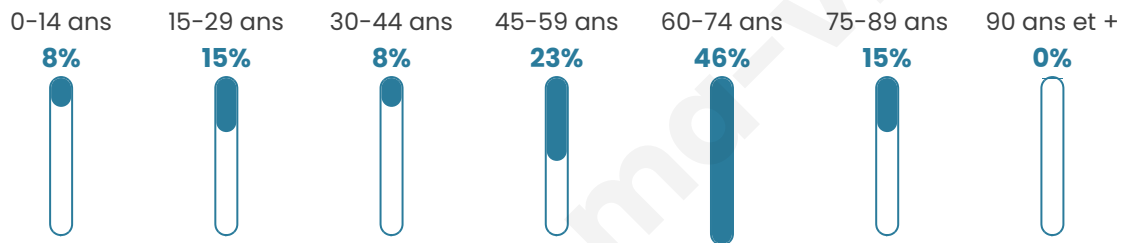
**NC**

## Evolution du nombre d'habitants

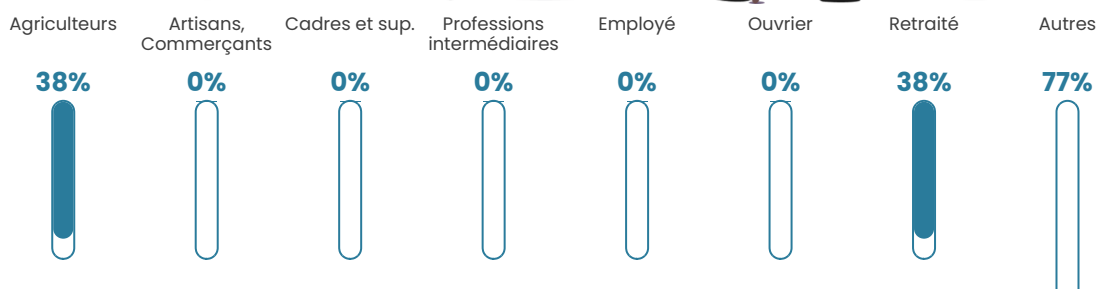


Sources : Institut national de la statistique et des études économiques (insee) selon Les dernières parutions officielles de 2024 portant sur les années 2020, 2021 et 2022.

## Tranche d'âge




## Activité professionnelle






bien-dans-ma-ville.fr

## Niveau de diplôme



## Composition des ménages





## Profils électoraux

### Premier tour

	Marine LE PEN	69.23 %
	Emmanuel MACRON	15.38 %
	Valérie PÉCRESSÉ	15.38 %
	Nathalie ARTHAUD	0.00 %
	Fabien ROUSSEL	0.00 %
	Jean LASSALLE	0.00 %
	Éric ZEMMOUR	0.00 %
	Jean-Luc MÉLENCHON	0.00 %
	Anne HIDALGO	0.00 %
	Yannick JADOT	0.00 %
	Philippe POUTOU	0.00 %
	Nicolas DUPONT- AIGNAN	0.00 %

**15 inscrits**

Participation : 86.67%

Votes blancs : 0.00%

Votes nuls : 0.00%

**Second tour**Emmanuel  
MACRON

30,77 %



Marine LE PEN

69,23 %

**15 inscrits**

Participation : 86.67%

Votes blancs : 0%

Votes nuls : 0%

bien-dans-ma-ville.fr

# Sécurité



Agressions physiques / sexuelles

0



Cambriolages

0



Vols / dégradations

0



Stupéfiants

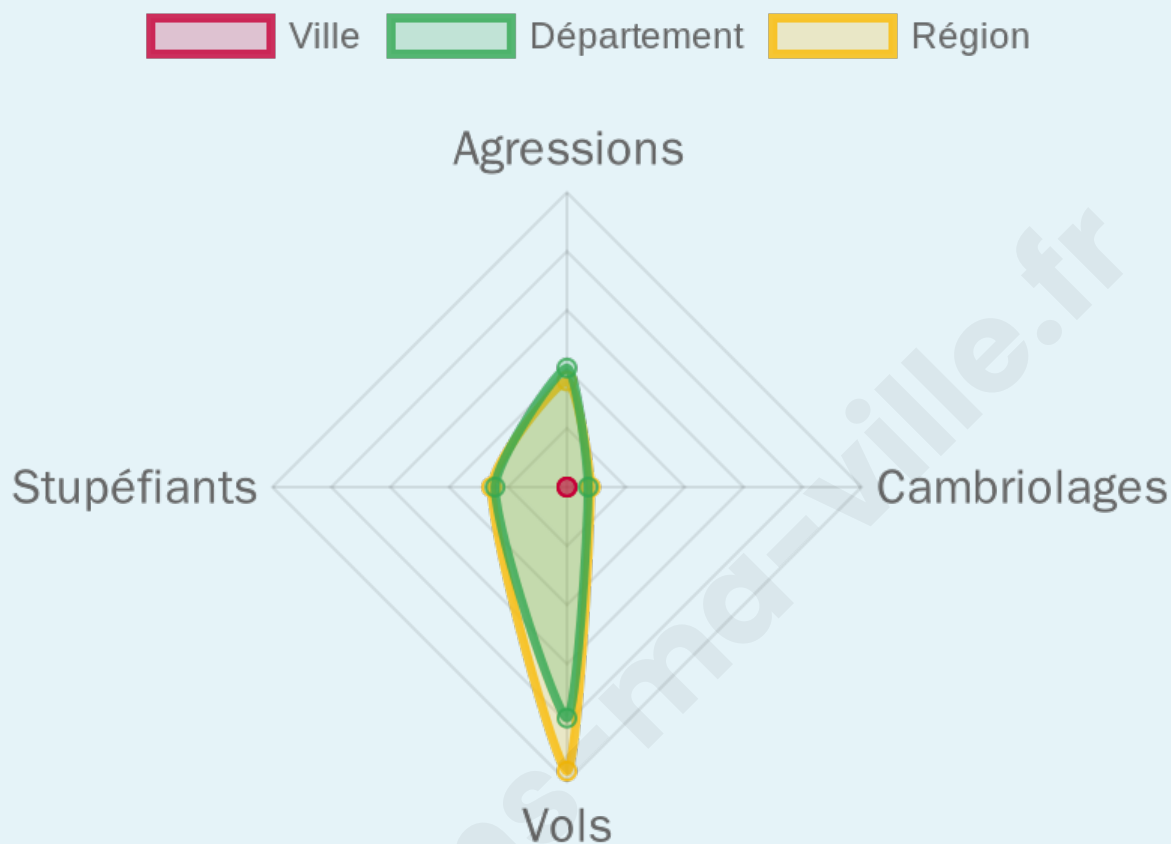
0

## Evolution du nombre d'infractions



## Pour comparer

(en proportion du nombre d'habitants)



Sources : Bases statistiques communale, départementale et régionale de la délinquance enregistrée par la police et la gendarmerie nationales selon les dernières parutions officielles de 2025 portant sur l'année 2024 ([data.gouv](https://data.gouv.fr)).

Agressions physiques / sexuelles : Violences sexuelles, coups et blessures volontaires intrafamiliaux, coups et blessures volontaires, autres coups, blessures volontaires et vols violents sans arme.

Cambriolages : Cambriolages de logements.

Vols : Vols avec armes, vols d'accessoires sur véhicules, vols dans les véhicules, vols de véhicules, vols sans violence contre des personnes, destructions, dégradations volontaires et escroqueries.

Stupéfiants : Trafic de stupéfiants dont (AFD) et usage de stupéfiants.

# Services à la population



## Commerce

Hypermarché	X <a href="#">Herlin-le-Sec</a> 7km
Supermarché	X <a href="#">Saint-Pol-sur-Ternoise</a> 8km
Superette	X <a href="#">Boubers-sur-Canche</a> 7km
Boulangerie	X <a href="#">Saint-Pol-sur-Ternoise</a> 7km
Boucherie	X <a href="#">Linzeux</a> 2km
Restaurant	X <a href="#">Humières</a> 5km
Garage	X <a href="#">Oeuf-en-Ternois</a> 2km
Station-service	X <a href="#">Herlin-le-Sec</a> 7km
Banque	X <a href="#">Saint-Pol-sur-Ternoise</a> 8km
La poste	X <a href="#">Gauchin-Verloingt</a> 8km
Coiffeur	X <a href="#">Pierremont</a> 5km
Tabac	X <a href="#">Frévent</a> 9km
Bars / discothèque	X <a href="#">Croisette</a> 2km
Bibliothèque	X <a href="#">Hesdin</a> 14km
Cinéma	X <a href="#">Saint-Pol-sur-Ternoise</a> 8km
Vétérinaire	X <a href="#">Saint-Pol-sur-Ternoise</a> 8km



## Santé

Pharmacie	X <a href="#">Fillièvres</a> 7km
Hôpital	X <a href="#">Gauchin-Verloingt</a> 7km
Laboratoire d'analyses médicales	X <a href="#">Saint-Pol-sur-Ternoise</a> 8km
Etablissement pour handicapé	X <a href="#">Saint-Pol-sur-Ternoise</a> 7km
EHPA	X <a href="#">Fillièvres</a> 6km
Médecin	X <a href="#">Humeroeuille</a> 6km
Dentiste	X <a href="#">Saint-Pol-sur-Ternoise</a> 8km
Chirurgien	X <a href="#">Marconne</a> 15km
Dermatologue	X <a href="#">Doullens</a> 23km
Anesthésiste	X <a href="#">Le Quesnoy-en-Artois</a> 13km
Gastro-entérologue	X <a href="#">Saint-Pol-sur-Ternoise</a> 8km
Gynécologue	X <a href="#">Saint-Pol-sur-Ternoise</a> 8km
Cancérologue	X <a href="#">Lens</a> 43km
Neurologue	X <a href="#">Hesdin</a> 15km
Ophtalmologue	X <a href="#">Marconne</a> 15km
ORL	X <a href="#">Saint-Pol-sur-Ternoise</a> 8km
Cardiologue	X <a href="#">Saint-Pol-sur-Ternoise</a> 8km
Pédiatre	X <a href="#">Warlus</a> 32km
Pneumologue	X <a href="#">Béthune</a> 35km
Psychologue	X <a href="#">Bomy</a> 26km
Radiologue	X <a href="#">Saint-Pol-sur-Ternoise</a> 8km
Rhumatologue	X <a href="#">Bruay-la-Buissière</a> 26km
Sage-femme	X <a href="#">Gauchin-Verloingt</a> 7km



## Éducation

Crèche	X <a href="#">Linzeux</a> 3km
Ecole maternelle Public	X <a href="#">Oeuf-en-Ternois</a> 2km
Ecole maternelle Privé	X <a href="#">Amiens</a> 50km
Ecole primaire Public	X <a href="#">Linzeux</a> 3km
Ecole primaire Privé	X <a href="#">Humières</a> 5km
Collège Public	X <a href="#">Saint-Pol-sur-Ternoise</a> 8km
Collège Privé	X <a href="#">Saint-Pol-sur-Ternoise</a> 8km
Lycée Public	X <a href="#">Saint-Pol-sur-Ternoise</a> 7km
Lycée Privé	X <a href="#">Fruges</a> 20km

Sources : Base Sirene des entreprises et de leurs établissements selon les dernières parutions officielles de 2025 portant sur l'année 2024 ([data.gouv](https://data.gouv.fr)). Liste, localisation et tarifs des professionnels de santé selon les dernières parutions officielles de 2025 portant sur l'année 2024 ([opendatasoft](https://opendatasoft.com)) et FINESS Extraction du Fichier des établissements selon les dernières parutions officielles de 2025 portant sur l'année 2024 ([data.gouv](https://data.gouv.fr)). Adresse et géolocalisation des établissements d'enseignement du premier et second degrés selon les dernières parutions officielles de 2025 portant sur l'année 2024 ([data.education.gouv](https://data.education.gouv.fr))

bien-dans-ma-ville.fr

## Villes autour de Guinecourt

Ville	Habitants	Superficie	Pop densité	Pop active	Taux chômage	Revenu moyen	Prix immobilier
Héricourt	77	5 km <sup>2</sup>	15 h/km <sup>2</sup>	51.9%	1.3%	NC	1 518 €/m <sup>2</sup>
Croisette	318	7 km <sup>2</sup>	45 h/km <sup>2</sup>	40.3%	2.5%	23 480 €/an	1 263 €/m <sup>2</sup>
Oeuf-en-Ternois	251	8 km <sup>2</sup>	31 h/km <sup>2</sup>	47.8%	2.8%	22 750 €/an	1 171 €/m <sup>2</sup>
Beauvois	133	2 km <sup>2</sup>	67 h/km <sup>2</sup>	51.9%	7.5%	21 430 €/an	918 €/m <sup>2</sup>
Linzeux	174	4 km <sup>2</sup>	44 h/km <sup>2</sup>	42.5%	6.9%	20 440 €/an	583 €/m <sup>2</sup>
Siracourt	286	3 km <sup>2</sup>	95 h/km <sup>2</sup>	47.9%	2.1%	22 400 €/an	1 348 €/m <sup>2</sup>
Blangerval-Blangermont	95	4 km <sup>2</sup>	24 h/km <sup>2</sup>	45.3%	4.2%	22 980 €/an	797 €/m <sup>2</sup>
Flers	227	5 km <sup>2</sup>	45 h/km <sup>2</sup>	44.9%	4%	22 250 €/an	979 €/m <sup>2</sup>
Humières	218	6 km <sup>2</sup>	36 h/km <sup>2</sup>	38.1%	2.3%	23 080 €/an	1 471 €/m <sup>2</sup>
Herlincourt	106	3 km <sup>2</sup>	35 h/km <sup>2</sup>	46.2%	2.8%	23 010 €/an	1 708 €/m <sup>2</sup>
Noyelles-lès-Humières	56	1 km <sup>2</sup>	56 h/km <sup>2</sup>	46.4%	3.6%	NC	1 818 €/m <sup>2</sup>
Écoivres	124	2 km <sup>2</sup>	62 h/km <sup>2</sup>	48.4%	6.5%	18 140 €/an	1 888 €/m <sup>2</sup>
Croix-en-Ternois (2 avis)	333	6 km <sup>2</sup>	56 h/km <sup>2</sup>	48%	4.2%	20 980 €/an	1 062 €/m <sup>2</sup>
Hautecloque	214	6 km <sup>2</sup>	36 h/km <sup>2</sup>	49.5%	4.7%	24 340 €/an	1 294 €/m <sup>2</sup>
Framecourt	116	2 km <sup>2</sup>	58 h/km <sup>2</sup>	38.8%	3.4%	24 960 €/an	1 259 €/m <sup>2</sup>

bien-dans-ma-ville.fr



# **Vous aimez votre ville ? Notez-la !**

Et faites-nous part de vos remarques constructives



Avec

**BIEN** dans ma **VILLE** 