



Version web

Ville de Guincourt

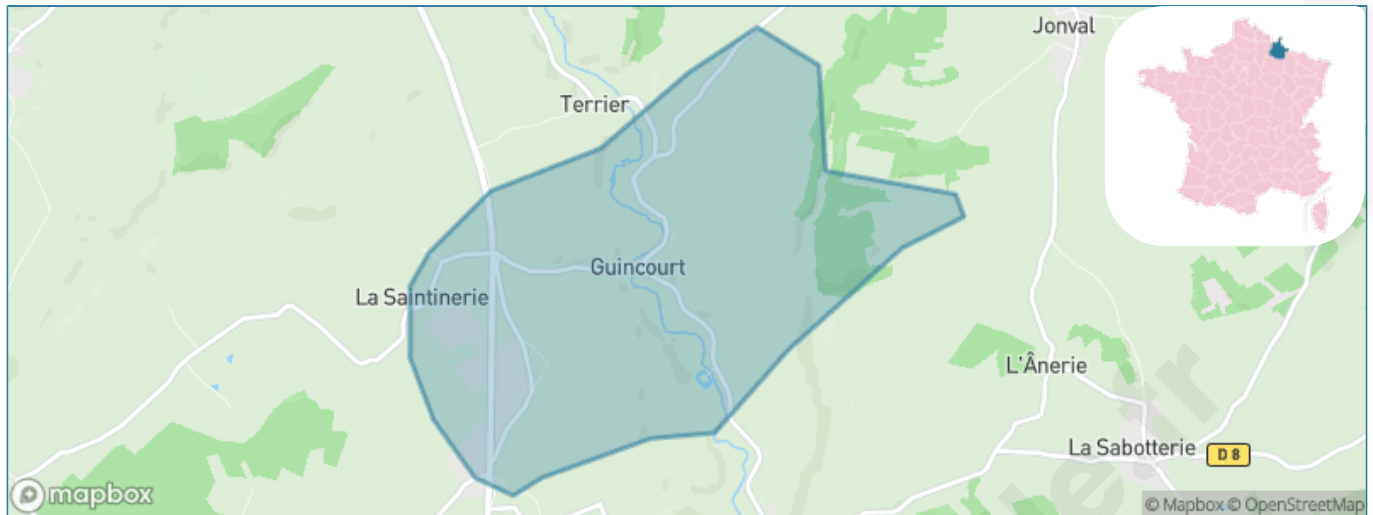
Présenté par

BIEN dans
ma **VILLE** 

Sommaire

Situation géographique	3
Statistiques sur la population	4
Evolution du nombre d'habitants	4
Tranche d'âge	5
<i>0-14 ans</i>	5
<i>15-29 ans</i>	5
<i>30-44 ans</i>	5
<i>45-59 ans</i>	5
<i>60-74 ans</i>	5
<i>75-89 ans</i>	5
<i>90 ans et +</i>	5
Activité professionnelle	5
<i>Agriculteurs</i>	5
<i>Artisans, Commerçants</i>	5
<i>Cadres et sup.</i>	5
<i>Professions intermédiaires</i>	5
<i>Employé</i>	5
<i>Ouvrier</i>	5
<i>Retraité</i>	5
<i>Autres</i>	5
Niveau de diplôme	6
<i>Sans diplôme ou CEP</i>	6
<i>Brevet, BEPC, DNB</i>	6
<i>CAP-BEP ou équivalent</i>	6
<i>BAC ou équivalent</i>	6
<i>BAC+2</i>	6
<i>BAC+3 ou +4</i>	6
<i>BAC+5 ou plus</i>	6
Composition des ménages	6
<i>Couple sans enfant</i>	6
<i>Couple avec enfant(s)</i>	6
<i>Famille monoparentale</i>	6
<i>Colocation / Autre</i>	6
<i>Personnes seules</i>	6
Profils électoraux	7
<i>Premier tour</i>	7
Sécurité	9
<i>Evolution du nombre d'infractions</i>	9
<i>Pour comparer</i>	10
Services à la population	11
<i>Commerce</i>	11
<i>Éducation</i>	11
<i>Villes autour de Guincourt</i>	13

Situation géographique



i Informations clés

- **Région** : Grand Est
- **Département** : Ardennes
- **Code postal** : 08130
- **Superficie** : 5 km²



Statistiques sur la population



Nombre d'habitants

70



Age moyen

48 ans



Pop active

52.9%



Taux chômage

3.8%



Pop densité

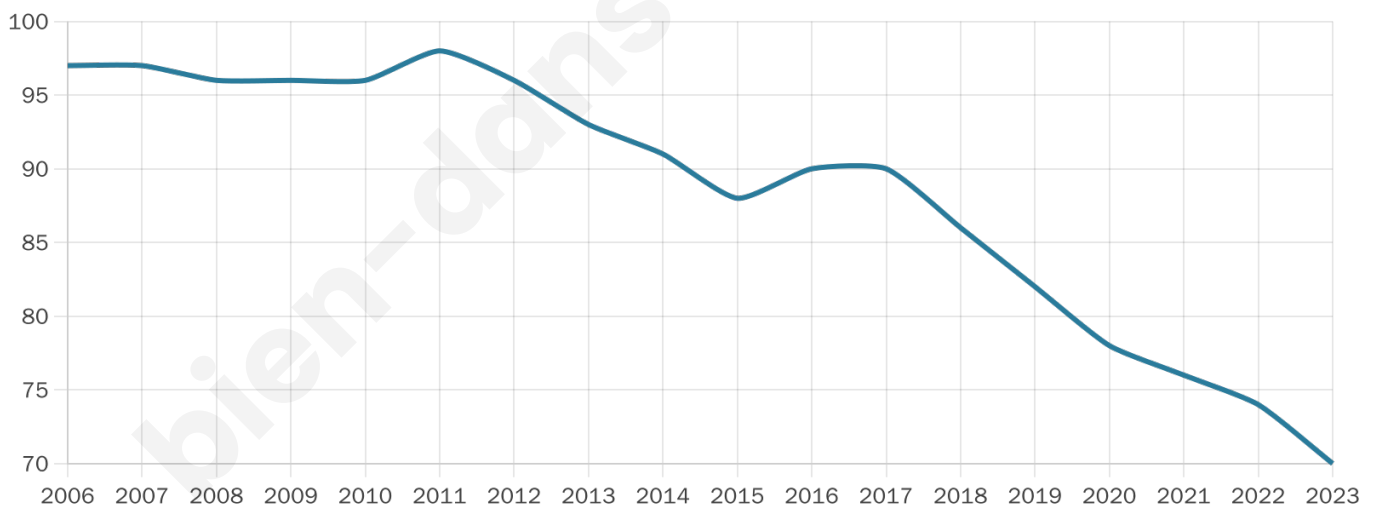
14 h/km²



Revenu moyen

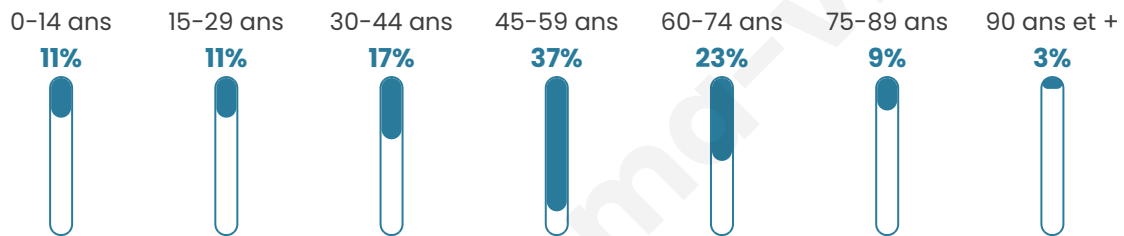
NC

Evolution du nombre d'habitants

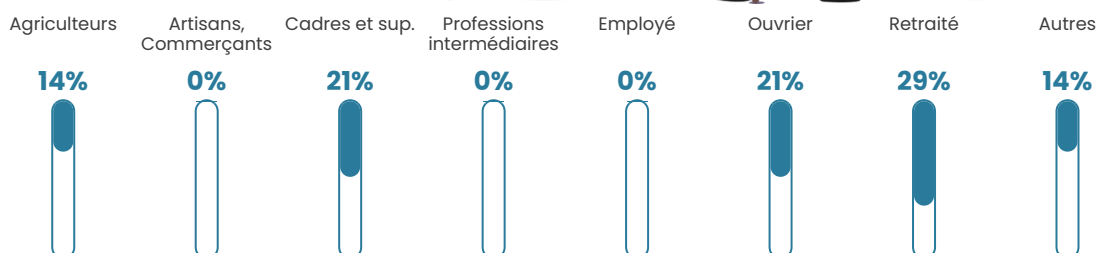


Sources : Institut national de la statistique et des études économiques (insee) selon Les dernières parutions officielles de 2024 portant sur les années 2020, 2021 et 2022.


Tranche d'âge



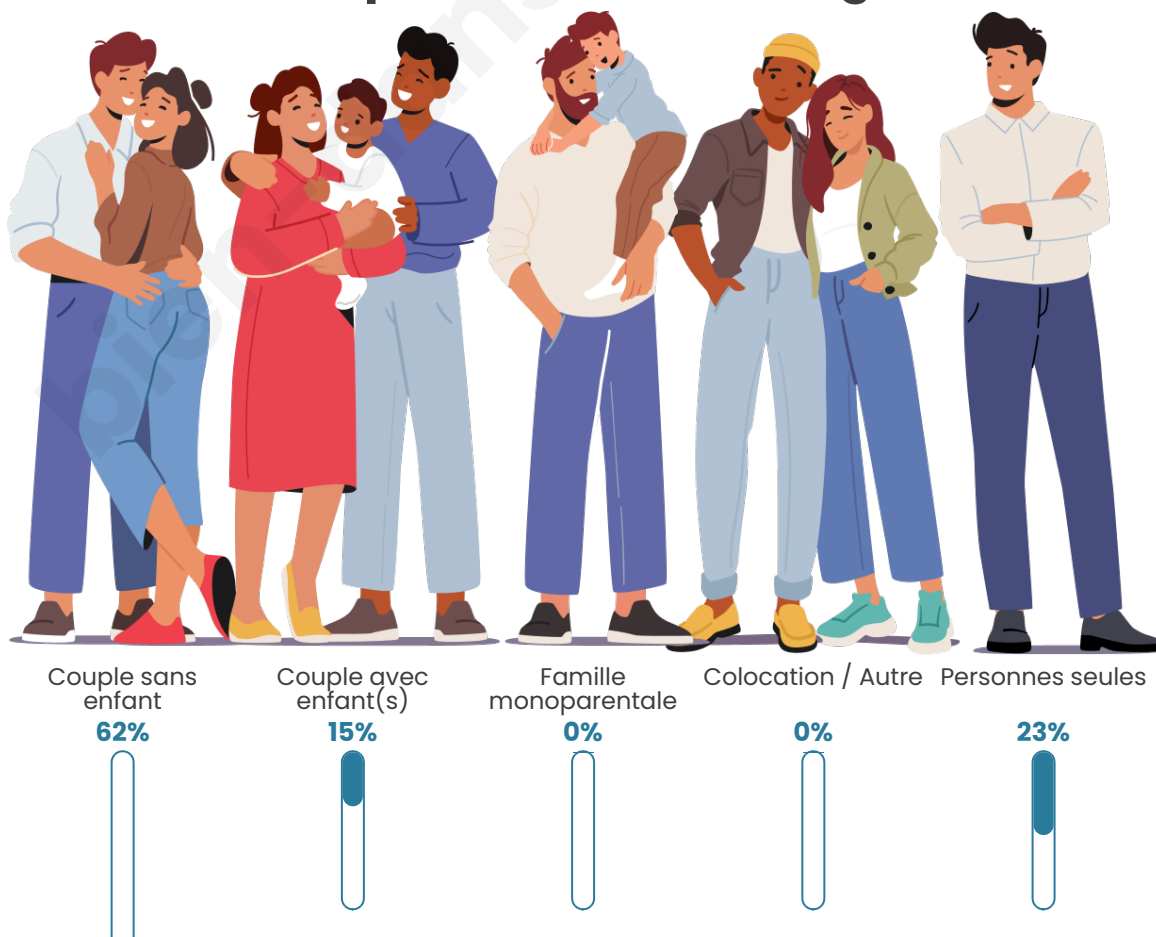
Activité professionnelle



Niveau de diplôme












Composition des ménages





Profils électoraux

Premier tour

	Marine LE PEN	44.07 %
	Emmanuel MACRON	16.95 %
	Jean-Luc MÉLENCHON	10.17 %
	Jean LASSALLE	8.47 %
	Valérie PÉCRESE	6.78 %
	Yannick JADOT	3.39 %
	Nicolas DUPONT-AIGNAN	3.39 %
	Nathalie ARTHAUD	1.69 %
	Fabien ROUSSEL	1.69 %
	Éric ZEMMOUR	1.69 %
	Anne HIDALGO	1.69 %
	Philippe POUTOU	0.00 %

66 inscrits

Participation : 89.39%

Votes blancs : 0.00%

Votes nuls : 0.00%

Second tourEmmanuel
MACRON

34,62 %



Marine LE PEN

65,38 %

66 inscrits

Participation : 86.36%

Votes blancs : 3.51%

Votes nuls : 5.26%

bien-dans-ma-ville.fr

Sécurité



Agressions physiques / sexuelles

0



Cambriolages

0



Vols / dégradations

0



Stupéfiants

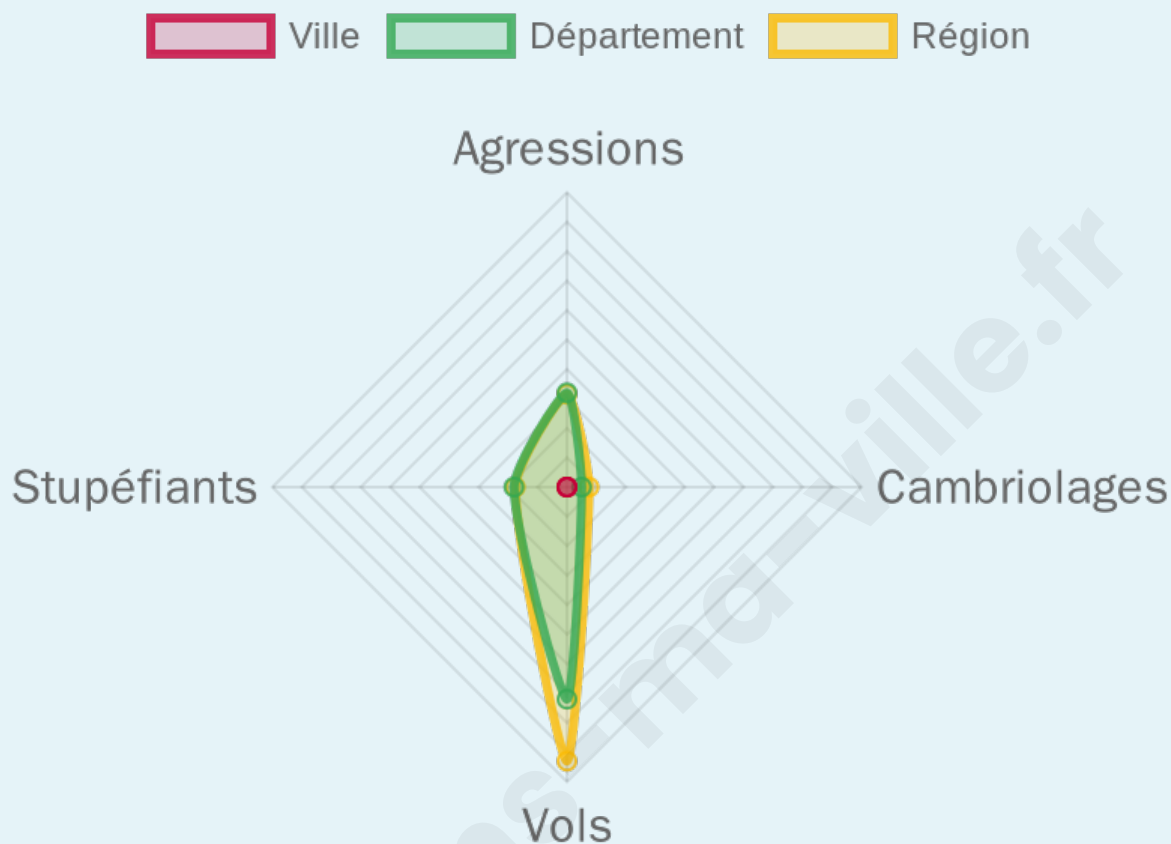
0

Evolution du nombre d'infractions



Pour comparer

(en proportion du nombre d'habitants)



Sources : Bases statistiques communale, départementale et régionale de la délinquance enregistrée par la police et la gendarmerie nationales selon les dernières parutions officielles de 2025 portant sur l'année 2024 ([data.gouv](https://data.gouv.fr)).

Agressions physiques / sexuelles : Violences sexuelles, coups et blessures volontaires intrafamiliaux, coups et blessures volontaires, autres coups, blessures volontaires et vols violents sans arme.

Cambriolages : Cambriolages de logements.

Vols : Vols avec armes, vols d'accessoires sur véhicules, vols dans les véhicules, vols de véhicules, vols sans violence contre des personnes, destructions, dégradations volontaires et escroqueries.

Stupéfiants : Trafic de stupéfiants dont (AFD) et usage de stupéfiants.

Services à la population



Commerce

Hypermarché	X <u>Vouziers</u> 20km
Supermarché	X <u>Bairon et ses environs</u> 11km
Superette	X <u>Poix-Terron</u> 9km
Boulangerie	X <u>Écordal</u> 6km
Boucherie	X <u>Bairon et ses environs</u> 8km
Restaurant	X <u>Bairon et ses environs</u> 8km
Garage	X <u>Saint-Loup-Terrier</u> 1km
Station-service	X <u>Poix-Terron</u> 9km
Banque	X <u>Attigny</u> 11km
La poste	X <u>Poix-Terron</u> 9km
Coiffeur	X <u>Tourteron</u> 3km
Tabac	X <u>La Francheville</u> 19km
Bars / discothèque	X <u>Attigny</u> 11km
Bibliothèque	X <u>Vendresse</u> 12km
Cinéma	X <u>Charleville-Mézières</u> 24km
Vétérinaire	X <u>Poix-Terron</u> 9km



Santé

Pharmacie	X <u>Poix-Terron</u> 9km
Hôpital	X <u>Vouziers</u> 20km
Laboratoire d'analyses médicales	X <u>Vouziers</u> 20km
Etablissement pour handicapé	X <u>Attigny</u> 10km
EHPA	X <u>Vouziers</u> 18km
Médecin	X <u>Poix-Terron</u> 9km
Dentiste	X <u>Poix-Terron</u> 9km
Chirurgien	X <u>Rethel</u> 20km
Dermatologue	X <u>Charleville-Mézières</u> 20km
Anesthésiste	X <u>Rethel</u> 21km
Gastro-entérologue	X <u>Charleville-Mézières</u> 20km
Gynécologue	X <u>Charleville-Mézières</u> 22km
Cancérologue	X <u>Reims</u> 57km
Neurologue	X <u>Charleville-Mézières</u> 20km
Ophthalmologue	X <u>Charleville-Mézières</u> 20km
ORL	X <u>Charleville-Mézières</u> 20km
Cardiologue	X <u>Charleville-Mézières</u> 21km
Pédiatre	X <u>Charleville-Mézières</u> 21km
Pneumologue	X <u>Rethel</u> 21km
Psychologue	X <u>Charleville-Mézières</u> 20km
Radiologue	X <u>Charleville-Mézières</u> 20km
Rhumatologue	X <u>Charleville-Mézières</u> 20km
Sage-femme	X <u>Poix-Terron</u> 9km



Éducation

Crèche	X <u>Poix-Terron</u> 9km
Ecole maternelle Public	X <u>Tourteron</u> 3km
Ecole maternelle Privé	X <u>Charleville-Mézières</u> 24km
Ecole primaire Public	X <u>Écordal</u> 6km
Ecole primaire Privé	X <u>Vouziers</u> 19km
Collège Public	X <u>Attigny</u> 11km
Collège Privé	X <u>Vouziers</u> 19km
Lycée Public	X <u>Rethel</u> 19km
Lycée Privé	X <u>Vouziers</u> 19km

Sources : Base Sirene des entreprises et de leurs établissements selon les dernières parutions officielles de 2025 portant sur l'année 2024 ([data.gouv](https://data.gouv.fr)). Liste, localisation et tarifs des professionnels de santé selon les dernières parutions officielles de 2025 portant sur l'année 2024 ([opendatasoft](https://opendatasoft.com)) et FINISS Extraction du Fichier des établissements selon les dernières parutions officielles de 2025 portant sur

l'année 2024 ([data.gouv](https://data.gouv.fr)). Adresse et géolocalisation des établissements d'enseignement du premier et second degrés selon les dernières parutions officielles de 2025 portant sur l'année 2024 ([data.education.gouv](https://data.education.gouv.fr))

bien-dans-ma-ville.fr

Villes autour de Guincourt

Ville	Habitants	Superficie	Pop densité	Pop active	Taux chômage	Revenu moyen	Prix immobilier
Jonval	88	2 km ²	44 h/km ²	56.8%	0%	NC	NC
Saint-Loup-Terrier	175	15 km ²	12 h/km ²	48.6%	4%	22 630 €/an	NC
Bouvellemont	117	4 km ²	29 h/km ²	40.2%	0.9%	21 720 €/an	NC
La Sabotterie	130	3 km ²	43 h/km ²	39.2%	5.4%	18 580 €/an	NC
Tourteron	177	8 km ²	22 h/km ²	43.5%	7.3%	19 120 €/an	NC
Baâlons	210	14 km ²	15 h/km ²	50.5%	3.3%	24 280 €/an	NC
Chesnois-Auboncourt	159	4 km ²	40 h/km ²	44.7%	6.9%	22 310 €/an	NC
Mazerny	119	12 km ²	10 h/km ²	53.8%	2.5%	24 940 €/an	NC
Wignicourt	57	4 km ²	14 h/km ²	47.4%	3.5%	NC	NC
Chagny (1 avis)	167	13 km ²	13 h/km ²	47.9%	4.2%	24 320 €/an	NC
Marquigny	71	6 km ²	12 h/km ²	49.3%	0%	NC	NC
Écordal (1 avis)	283	12 km ²	24 h/km ²	51.9%	6.7%	21 270 €/an	NC
Vaux-Montreuil	110	8 km ²	14 h/km ²	47.3%	5.5%	22 100 €/an	NC
Suzanne	54	6 km ²	9 h/km ²	51.9%	3.7%	NC	NC
Lametz	76	9 km ²	8 h/km ²	40.8%	7.9%	NC	NC

bien-dans-ma-ville.fr



Vous aimez votre ville ? Notez-la !

Et faites-nous part de vos remarques constructives



Avec

BIEN dans ma **VILLE** 