



Version web

Ville de Guilly

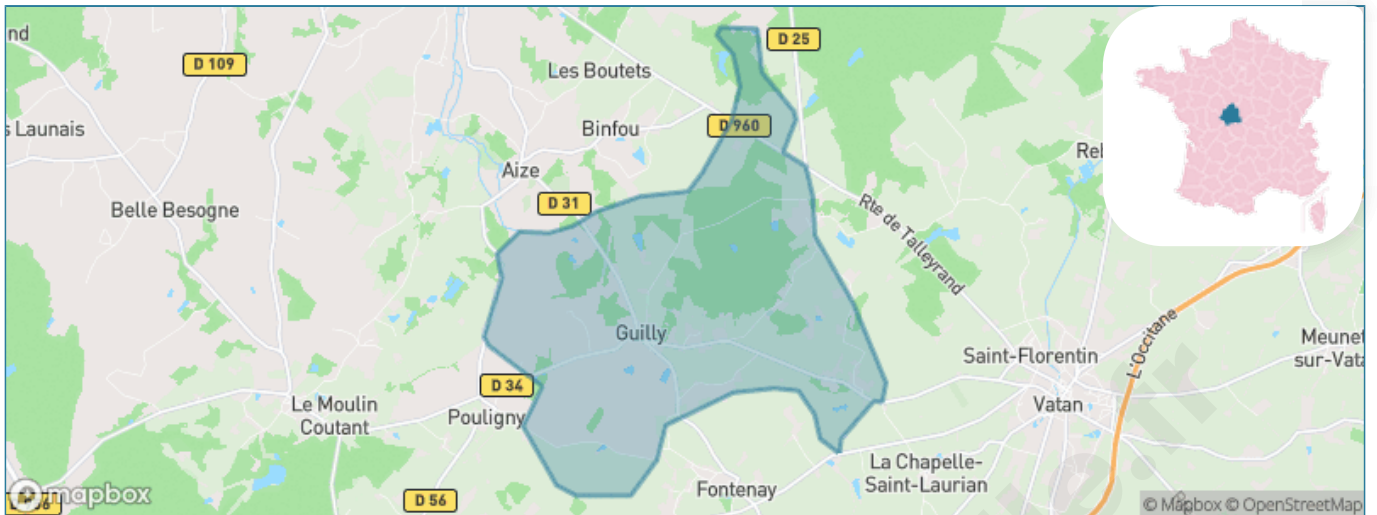
Présenté par

BIEN dans
ma **VILLE** 

Sommaire

Situation géographique	3
Statistiques sur la population	4
Evolution du nombre d'habitants	4
Tranche d'âge	5
0-14 ans	5
15-29 ans	5
30-44 ans	5
45-59 ans	5
60-74 ans	5
75-89 ans	5
90 ans et +	5
Activité professionnelle	5
Agriculteurs	5
Artisans, Commerçants	5
Cadres et sup.	5
Professions intermédiaires	5
Employé	5
Ouvrier	5
Retraité	5
Autres	5
Niveau de diplôme	6
Sans diplôme ou CEP	6
Brevet, BEPC, DNB	6
CAP-BEP ou équivalent	6
BAC ou équivalent	6
BAC+2	6
BAC+3 ou +4	6
BAC+5 ou plus	6
Composition des ménages	6
Couple sans enfant	6
Couple avec enfant(s)	6
Famille monoparentale	6
Colocation / Autre	6
Personnes seules	6
Profils électoraux	7
Premier tour	7
Sécurité	8
Evolution du nombre d'infractions	8
Pour comparer	9
Services à la population	10
Commerce	10
Éducation	10
Villes autour de Guilly	11

Situation géographique



i Informations clés

- **Région** : Centre-Val de Loire
- **Département** : Indre
- **Code postal** : 36150
- **Superficie** : 20 km²



Statistiques sur la population



Nombre d'habitants

234



Age moyen

45 ans



Pop active

42.3%



Taux chômage

4.4%



Pop densité

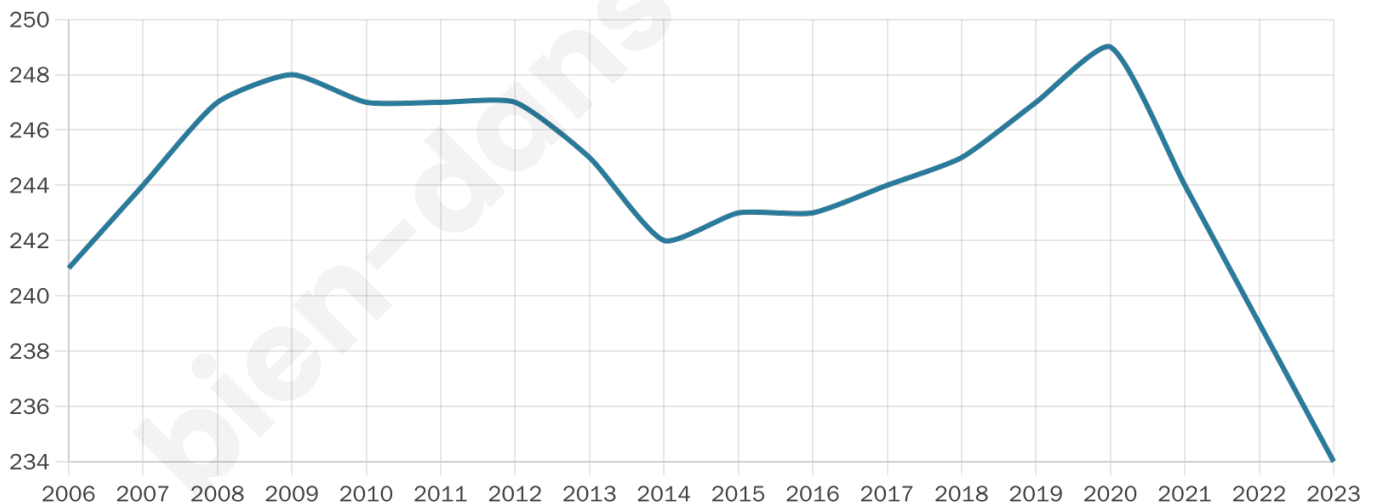
12 h/km²



Revenu moyen

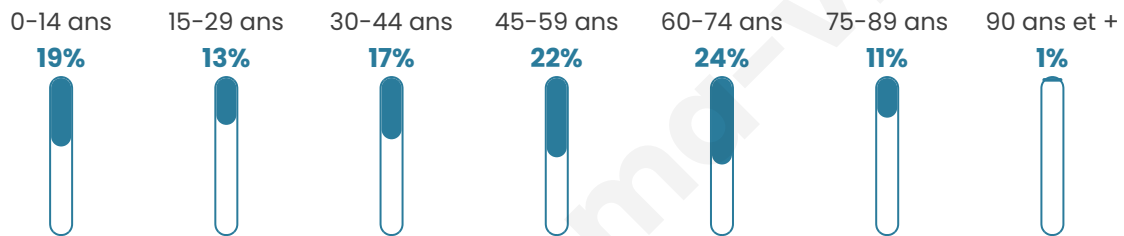
21 210 €/an

Evolution du nombre d'habitants

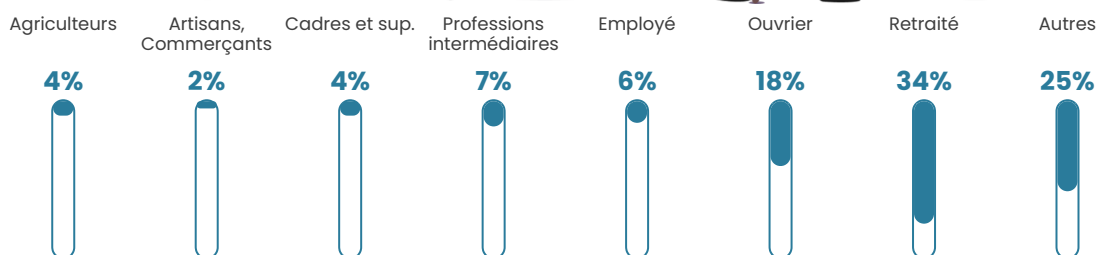


Sources : Institut national de la statistique et des études économiques (insee) selon Les dernières parutions officielles de 2024 portant sur les années 2020, 2021 et 2022.

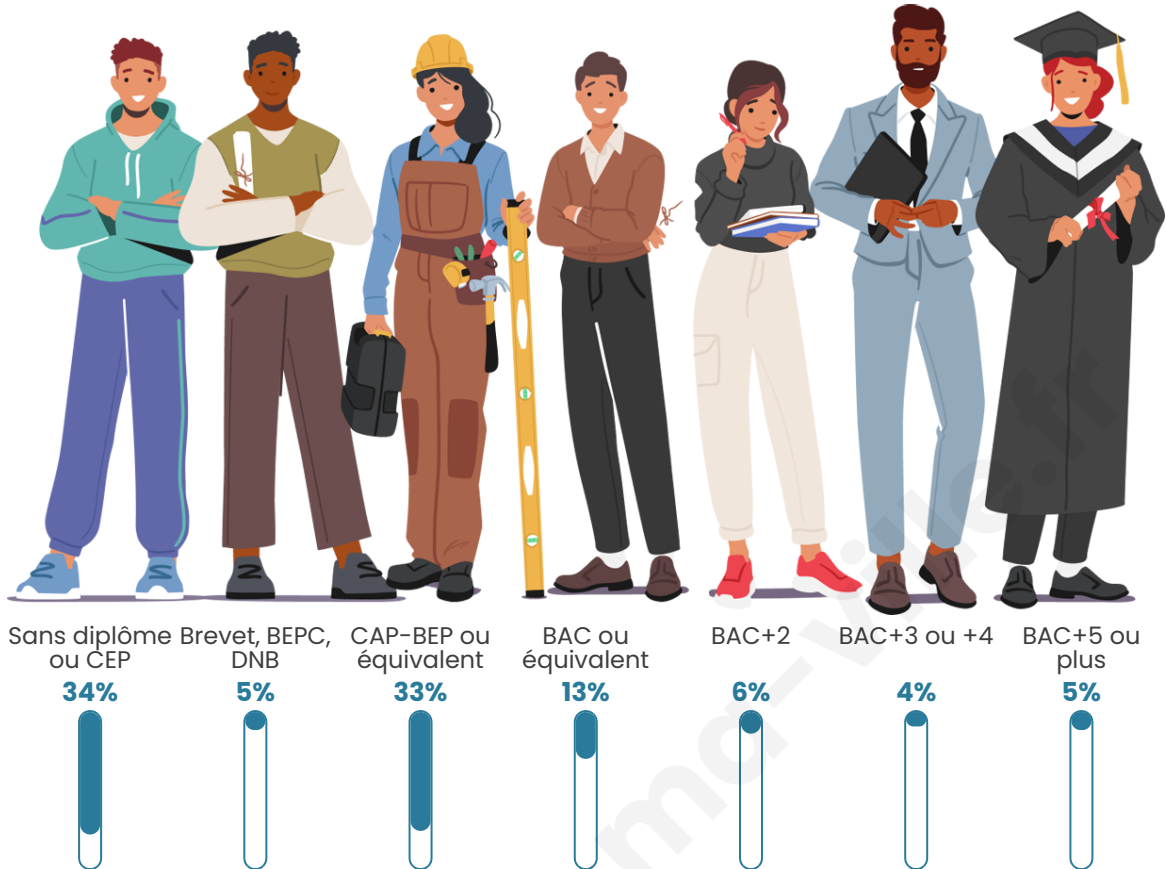
Tranche d'âge




Activité professionnelle



Niveau de diplôme















Composition des ménages



Profils électoraux

Premier tour

	Marine LE PEN	37.75 %
	Emmanuel MACRON	20.53 %
	Valérie PÉCRESE	11.92 %
	Éric ZEMMOUR	9.27 %
	Jean-Luc MÉLENCHON	7.28 %
	Yannick JADOT	3.97 %
	Jean LASSALLE	3.31 %
	Nicolas DUPONT-AIGNAN	2.65 %
	Anne HIDALGO	1.99 %
	Fabien ROUSSEL	0.66 %
	Philippe POUTOU	0.66 %
	Nathalie ARTHAUD	0.00 %



188 inscrits

Participation : 81.91%

Votes blancs : 1.30%

Votes nuls : 0.65%

Second tour

	Emmanuel MACRON	37,3 %
	Marine LE PEN	62,7 %

189 inscrits

Participation : 76.19%

Votes blancs : 9.03%

Votes nuls : 3.47%

Sécurité



Agressions physiques / sexuelles

0



Cambriolages

0



Vols / dégradations

0



Stupéfiants

0

Evolution du nombre d'infractions



Pour comparer

(en proportion du nombre d'habitants)

Ville Département Région



Sources : Bases statistiques communale, départementale et régionale de la délinquance enregistrée par la police et la gendarmerie nationales selon les dernières parutions officielles de 2025 portant sur l'année 2024 ([data.gouv](https://data.gouv.fr)).

Agressions physiques / sexuelles : Violences sexuelles, coups et blessures volontaires intrafamiliaux, coups et blessures volontaires, autres coups, blessures volontaires et vols violents sans arme.

Cambriolages : Cambriolages de logements.

Vols : Vols avec armes, vols d'accessoires sur véhicules, vols dans les véhicules, vols de véhicules, vols sans violence contre des personnes, destructions, dégradations volontaires et escroqueries.

Stupéfiants : Trafic de stupéfiants dont (AFD) et usage de stupéfiants.

Services à la population



Commerce

Hypermarché	X Issoudun 25km
Supermarché	X Vatan 7km
Superette	X Vatan 7km
Boulangerie	X Bouges-le-Château 5km
Boucherie	X Graçay 13km
Restaurant	X Rouvres-les-Bois 5km
Garage	X Rouvres-les-Bois 2km
Station-service	X Vatan 8km
Banque	X Vatan 7km
La poste	X Levroux 13km
Coiffeur	X Rouvres-les-Bois 5km
Tabac	X Vatan 7km
Bars / discothèque	X Vatan 7km
Bibliothèque	X Saint-Georges-sur-la-Prée 24km
Cinéma	X Vatan 7km
Vétérinaire	X Graçay 13km



Santé

Pharmacie	X Vatan 7km
Hôpital	X Issoudun 24km
Laboratoire d'analyses médicales	X Issoudun 26km
Etablissement pour handicapé	X Levroux 12km
EHPA	X Vatan 7km
Médecin	X Levroux 13km
Dentiste	X Vatan 7km
Chirurgien	X Châteauroux 28km
Dermatologue	X Saint-Julien-sur-Cher 24km
Anesthésiste	X Saint-Doulchard 49km
Gastro-entérologue	X Saint-Aignan 35km
Gynécologue	X Châteauroux 28km
Cancérologue	X Saint-Doulchard 49km
Neurologue	X Châteauroux 28km
Ophtalmologue	X Luçay-le-Mâle 22km
ORL	X Châteauroux 28km
Cardiologue	X Issoudun 25km
Pédiatre	X Saint-Doulchard 49km
Pneumologue	X Issoudun 24km
Psychologue	X Selles-sur-Cher 26km
Radiologue	X Issoudun 25km
Rhumatologue	X Déols 26km
Sage-femme	X Déols 26km



Éducation

Crèche	X Rouvres-les-Bois 5km
Ecole maternelle Public	X Vatan 7km
Ecole maternelle Privé	X Céré-la-Ronde 45km
Ecole primaire Public	X Bouges-le-Château 4km
Ecole primaire Privé	X Vatan 7km
Collège Public	X Vatan 7km
Collège Privé	X Issoudun 25km
Lycée Public	X Issoudun 25km
Lycée Privé	X Issoudun 25km

Sources : Base Sirene des entreprises et de leurs établissements selon les dernières parutions officielles de 2025 portant sur l'année 2024 ([data.gouv](#)). Liste, localisation et tarifs des professionnels de santé selon les dernières parutions officielles de 2025 portant sur l'année 2024 ([opendatasoft](#)) et FINISS Extraction du Fichier des établissements selon les dernières parutions officielles de 2025 portant sur l'année 2024 ([data.gouv](#)). Adresse et géolocalisation des établissements d'enseignement du premier et second degrés selon les dernières parutions officielles de 2025 portant sur l'année 2024 ([data.education.gouv](#))

Villes autour de Guilly

Ville	Habitants	Superficie	Pop densité	Pop active	Taux chômage	Revenu moyen	Prix immobilier
Fontenay	71	12 km ²	6 h/km ²	46.5%	1.4%	NC	1 375 €/m ²
Aize	114	17 km ²	7 h/km ²	43%	3.5%	17 580 €/an	533 €/m ²
Bouges-le-Château	261	34 km ²	8 h/km ²	44.4%	7.7%	22 560 €/an	904 €/m ²
Saint-Florentin	497	16 km ²	31 h/km ²	47.1%	4.2%	21 680 €/an	867 €/m ²
Rouvres-les-Bois	281	30 km ²	9 h/km ²	40.2%	3.9%	19 770 €/an	623 €/m ²
La Chapelle-Saint-Laurian	135	9 km ²	15 h/km ²	40%	3%	19 390 €/an	968 €/m ²
Liniez	328	26 km ²	13 h/km ²	47.6%	3%	22 930 €/an	962 €/m ²
Bretagne (1 avis)	125	18 km ²	7 h/km ²	52.8%	3.2%	22 720 €/an	986 €/m ²
Vatan (2 avis)	1 994	29 km ²	69 h/km ²	42.8%	5.4%	21 550 €/an	961 €/m ²
Buxeuil	214	19 km ²	11 h/km ²	45.3%	8.4%	20 690 €/an	813 €/m ²
Reboursin	102	12 km ²	9 h/km ²	52.9%	5.9%	NC	NC
Poulaines (1 avis)	816	46 km ²	18 h/km ²	41.3%	3.7%	20 280 €/an	1 109 €/m ²
Meunet-sur-Vatan	198	12 km ²	17 h/km ²	45.5%	3.5%	23 100 €/an	1 311 €/m ²
Orville	137	9 km ²	15 h/km ²	46%	5.8%	20 860 €/an	2 689 €/m ²
Baudres	397	27 km ²	15 h/km ²	39.8%	3.8%	21 410 €/an	820 €/m ²

bien-dans-ma-ville.fr



Vous aimez votre ville ? Notez-la !

Et faites-nous part de vos remarques constructives



Avec

BIEN dans ma **VILLE** 