



Version web

# Ville de Guillon-les-Bains

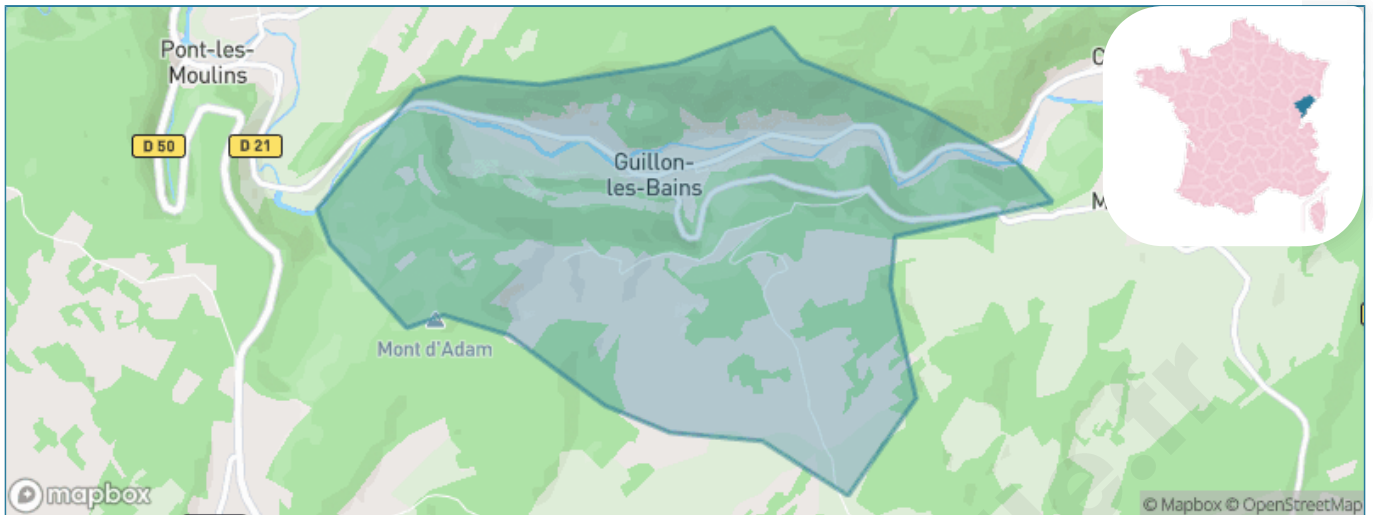
Présenté par

**BIEN** dans  
ma **VILLE** 

# Sommaire

Situation géographique .....	3
Statistiques sur la population .....	4
Evolution du nombre d'habitants .....	4
Tranche d'âge .....	5
0-14 ans .....	5
15-29 ans .....	5
30-44 ans .....	5
45-59 ans .....	5
60-74 ans .....	5
75-89 ans .....	5
90 ans et + .....	5
Activité professionnelle .....	5
Agriculteurs .....	5
Artisans, Commerçants .....	5
Cadres et sup. ....	5
Professions intermédiaires .....	5
Employé .....	5
Ouvrier .....	5
Retraité .....	5
Autres .....	5
Niveau de diplôme .....	6
Sans diplôme ou CEP .....	6
Brevet, BEPC, DNB .....	6
CAP-BEP ou équivalent .....	6
BAC ou équivalent .....	6
BAC+2 .....	6
BAC+3 ou +4 .....	6
BAC+5 ou plus .....	6
Composition des ménages .....	6
Couple sans enfant .....	6
Couple avec enfant(s) .....	6
Famille monoparentale .....	6
Colocation / Autre .....	6
Personnes seules .....	6
Profils électoraux .....	7
Premier tour .....	7
Sécurité .....	8
Evolution du nombre d'infractions .....	8
Pour comparer .....	9
Services à la population .....	10
Commerce .....	10
Éducation .....	10
Villes autour de Guillon-les-Bains .....	12

# Situation géographique



## i Informations clés

- **Région** : Bourgogne-Franche-Comté
- **Département** : Doubs
- **Code postal** : 25110
- **Superficie** : 4 km<sup>2</sup>

**RÉGION**  
**BOURGOGNE**  
**FRANCHE**  
**COMTE**

**Doubs**  
le Département

# Statistiques sur la population



Nombre d'habitants

**108**



Age moyen

**43 ans**



Pop active

**47.2%**



Taux chômage

**7.2%**



Pop densité

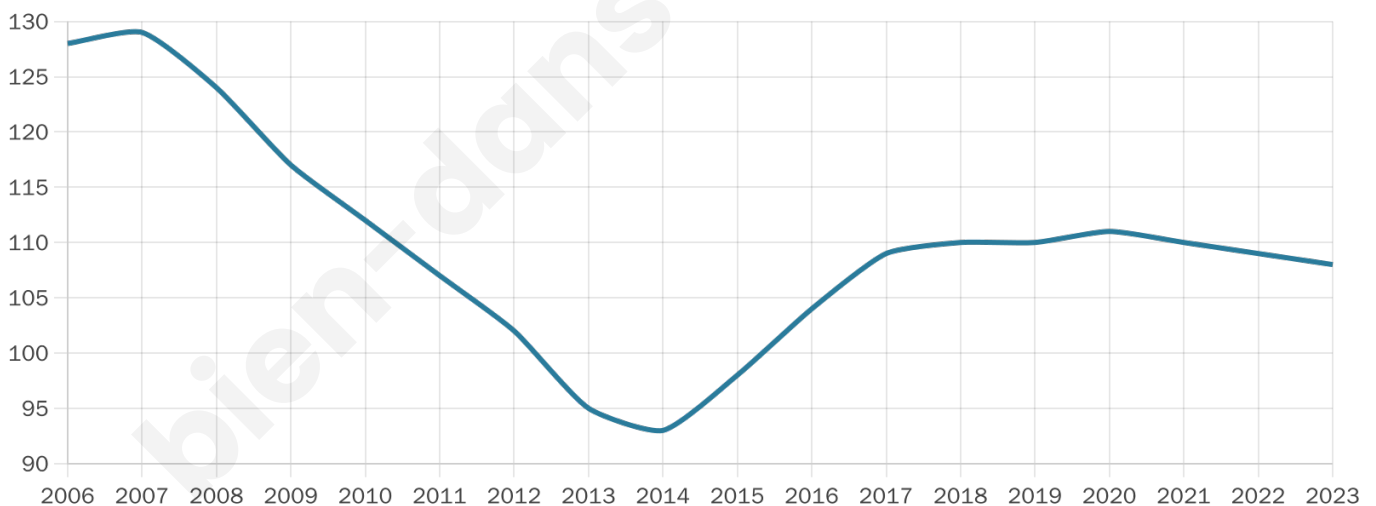
**27 h/km<sup>2</sup>**



Revenu moyen

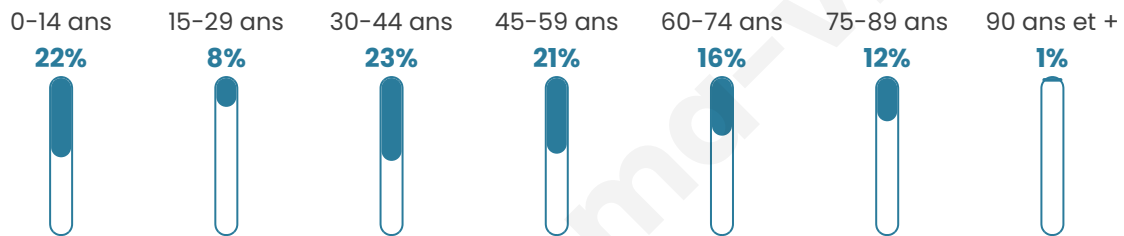
**NC**

## Evolution du nombre d'habitants

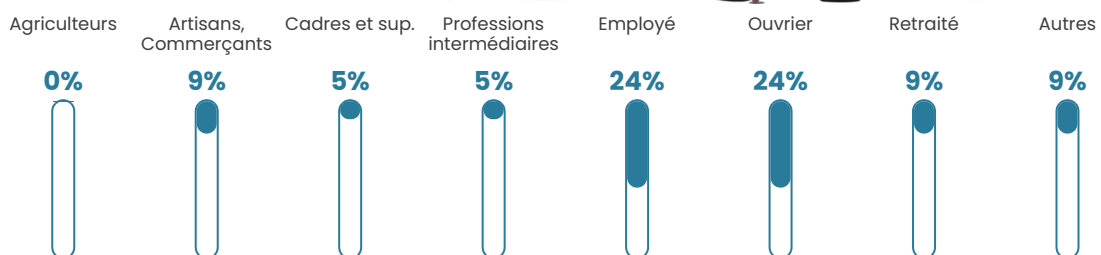


Sources : Institut national de la statistique et des études économiques (insee) selon Les dernières parutions officielles de 2024 portant sur les années 2020, 2021 et 2022.

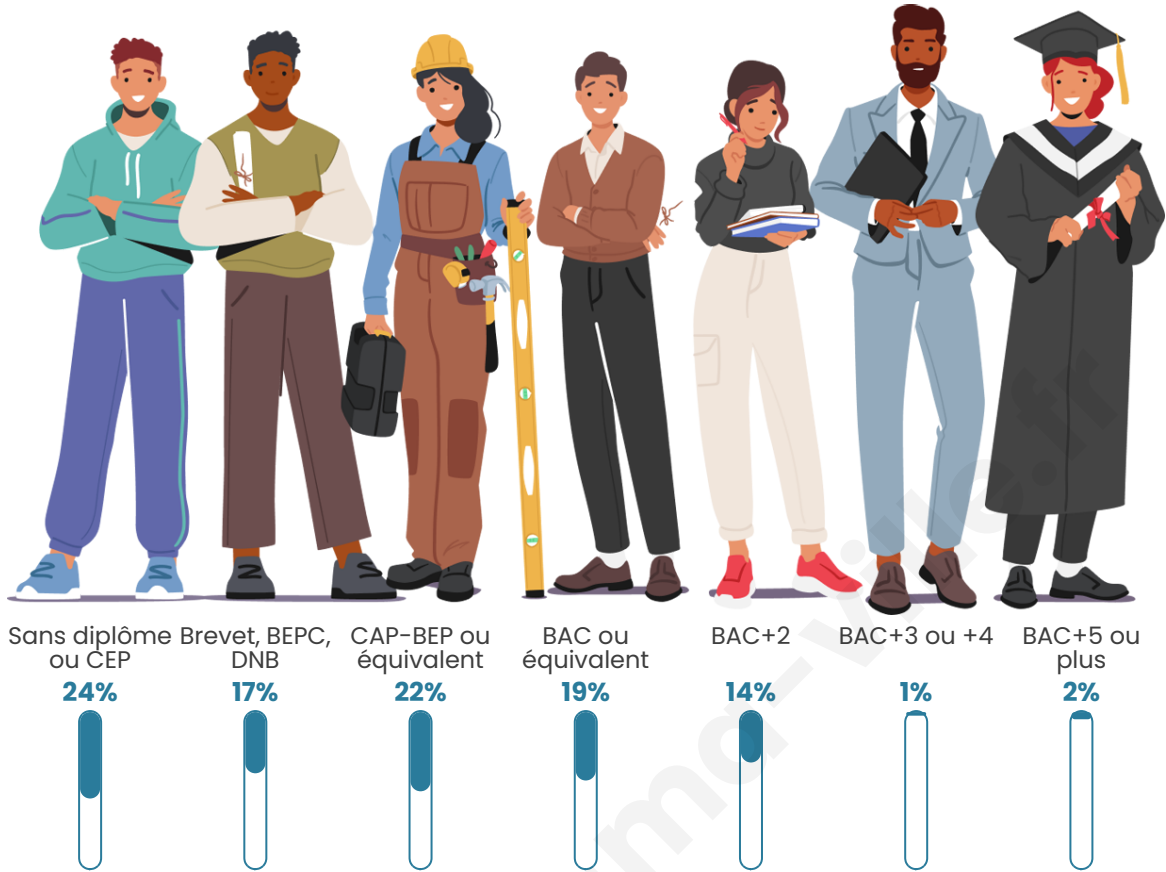
## Tranche d'âge




## Activité professionnelle



## Niveau de diplôme













## Composition des ménages



# Profils électoraux

## Premier tour

	Marine LE PEN	38.33 %
	Emmanuel MACRON	26.67 %
	Éric ZEMMOUR	11.67 %
	Jean-Luc MÉLENCHON	11.67 %
	Fabien ROUSSEL	3.33 %
	Yannick JADOT	3.33 %
	Valérie PÉCRESSE	3.33 %
	Jean LASSALLE	1.67 %
	Nathalie ARTHAUD	0.00 %
	Anne HIDALGO	0.00 %
	Philippe POUTOU	0.00 %
	Nicolas DUPONT-AIGNAN	0.00 %



### 85 inscrits

Participation : 72.94%

Votes blancs : 3.23%

Votes nuls : 0.00%

## Second tour

	Emmanuel MACRON	45,9 %
	Marine LE PEN	54,1 %

### 85 inscrits

Participation : 80%

Votes blancs : 7.35%

Votes nuls : 2.94%

# Sécurité



Agressions physiques / sexuelles

0



Cambriolages

0



Vols / dégradations

0



Stupéfiants

0

## Evolution du nombre d'infractions



## Pour comparer

(en proportion du nombre d'habitants)



Sources : Bases statistiques communale, départementale et régionale de la délinquance enregistrée par la police et la gendarmerie nationales selon les dernières parutions officielles de 2025 portant sur l'année 2024 ([data.gouv](https://data.gouv.fr)).

Agressions physiques / sexuelles : Violences sexuelles, coups et blessures volontaires intrafamiliaux, coups et blessures volontaires, autres coups, blessures volontaires et vols violents sans arme.

Cambriolages : Cambriolages de logements.

Vols : Vols avec armes, vols d'accessoires sur véhicules, vols dans les véhicules, vols de véhicules, vols sans violence contre des personnes, destructions, dégradations volontaires et escroqueries.

Stupéfiants : Trafic de stupéfiants dont (AFD) et usage de stupéfiants.

# Services à la population



## Commerce

Hypermarché	X <a href="#">Baume-les-Dames</a> 4km
Supermarché	X <a href="#">Baume-les-Dames</a> 6km
Superette	X <a href="#">Baume-les-Dames</a> 5km
Boulangerie	X <a href="#">Baume-les-Dames</a> 5km
Boucherie	X <a href="#">Baume-les-Dames</a> 5km
Restaurant	X <a href="#">Cusance</a> 2km
Garage	X <a href="#">Passavant</a> 3km
Station-service	X <a href="#">Baume-les-Dames</a> 4km
Banque	X <a href="#">Baume-les-Dames</a> 5km
La poste	X <a href="#">Fourbanne</a> 7km
Coiffeur	X <a href="#">Passavant</a> 2km
Tabac	X <a href="#">Baume-les-Dames</a> 5km
Bars / discothèque	X <a href="#">Lanans</a> 4km
Bibliothèque	X <a href="#">Roche-lez-Beaupré</a> 22km
Cinéma	X <a href="#">Baume-les-Dames</a> 5km
Vétérinaire	X <a href="#">Lanans</a> 4km



## Santé

Pharmacie	X <a href="#">Baume-les-Dames</a> 5km
Hôpital	X <a href="#">Besançon</a> 30km
Laboratoire d'analyses médicales	X <a href="#">Baume-les-Dames</a> 5km
Etablissement pour handicapé	X <a href="#">Baume-les-Dames</a> 5km
EHPA	X <a href="#">Baume-les-Dames</a> 4km
Médecin	X <a href="#">Baume-les-Dames</a> 5km
Dentiste	X <a href="#">Baume-les-Dames</a> 5km
Chirurgien	X <a href="#">Tallenay</a> 28km
Dermatologue	X <a href="#">Valdahon</a> 19km
Anesthésiste	X <a href="#">Besançon</a> 33km
Gastro-entérologue	X <a href="#">Besançon</a> 29km
Gynécologue	X <a href="#">Besançon</a> 29km
Cancérologue	X 0km
Neurologue	X <a href="#">Besançon</a> 27km
Ophtalmologue	X <a href="#">Besançon</a> 29km
ORL	X <a href="#">Pont-de-Roide-Vermondans</a> 29km
Cardiologue	X <a href="#">Besançon</a> 29km
Pédiatre	X <a href="#">Besançon</a> 29km
Pneumologue	X <a href="#">Besançon</a> 30km
Psychologue	X <a href="#">Roche-lez-Beaupré</a> 23km
Radiologue	X <a href="#">Baume-les-Dames</a> 5km
Rhumatologue	X <a href="#">Besançon</a> 27km
Sage-femme	X <a href="#">Baume-les-Dames</a> 5km



## Éducation

Crèche	X <a href="#">Baume-les-Dames</a> 4km
Ecole maternelle Public	X <a href="#">Baume-les-Dames</a> 4km
Ecole maternelle Privé	X <a href="#">Muespach</a> 78km
Ecole primaire Public	X <a href="#">Saint-Juan</a> 4km
Ecole primaire Privé	X <a href="#">Vercel-Villedieu-le-Camp</a> 15km
Collège Public	X <a href="#">Baume-les-Dames</a> 5km
Collège Privé	X <a href="#">Sancey</a> 15km
Lycée Public	X <a href="#">Baume-les-Dames</a> 5km
Lycée Privé	X <a href="#">Besançon</a> 27km

Sources : Base Sirene des entreprises et de leurs établissements selon les dernières parutions officielles de 2025 portant sur l'année 2024 ([data.gouv](https://data.gouv.fr)). Liste, localisation et tarifs des professionnels de santé selon les dernières parutions officielles de 2025 portant sur l'année 2024 ([opendatasoft](https://opendatasoft.com)) et FINESS Extraction du Fichier des établissements selon les dernières parutions officielles de 2025 portant sur l'année 2024 ([data.gouv](https://data.gouv.fr)). Adresse et géolocalisation des établissements d'enseignement du premier et second degrés selon les dernières parutions officielles de 2025 portant sur l'année 2024 ([data.education.gouv](https://data.education.gouv.fr))

bien-dans-ma-ville.fr

## Villes autour de Guillon-les-Bains

Ville	Habitants	Superficie	Pop densité	Pop active	Taux chômage	Revenu moyen	Prix immobilier
Cusance	76	4 km <sup>2</sup>	19 h/km <sup>2</sup>	47.4%	6.6%	NC	NC
Pont-les-Moulins	208	5 km <sup>2</sup>	42 h/km <sup>2</sup>	42.8%	1.4%	22 760 €/an	554 €/m <sup>2</sup>
Montivernage	27	3 km <sup>2</sup>	9 h/km <sup>2</sup>	44.4%	7.4%	NC	NC
Lomont-sur-Crête	170	9 km <sup>2</sup>	19 h/km <sup>2</sup>	48.8%	1.2%	23 500 €/an	636 €/m <sup>2</sup>
Adam-lès-Passavant	88	9 km <sup>2</sup>	10 h/km <sup>2</sup>	46.6%	2.3%	NC	NC
Villers-Saint-Martin	225	8 km <sup>2</sup>	28 h/km <sup>2</sup>	49.8%	1.8%	24 580 €/an	NC
Passavant	191	15 km <sup>2</sup>	13 h/km <sup>2</sup>	45.5%	1.6%	24 000 €/an	1 732 €/m <sup>2</sup>
Lanans	163	10 km <sup>2</sup>	16 h/km <sup>2</sup>	49.7%	2.5%	23 900 €/an	710 €/m <sup>2</sup>
Baume-les-Dames (11 avis)	5 155	24 km <sup>2</sup>	215 h/km <sup>2</sup>	41.2%	5%	21 910 €/an	1 484 €/m <sup>2</sup>
Saint-Juan	191	12 km <sup>2</sup>	16 h/km <sup>2</sup>	45.5%	2.6%	22 500 €/an	1 032 €/m <sup>2</sup>
Vaudrivillers	77	3 km <sup>2</sup>	26 h/km <sup>2</sup>	40.3%	1.3%	NC	1 220 €/m <sup>2</sup>
Silley-Bléfond	54	4 km <sup>2</sup>	14 h/km <sup>2</sup>	51.9%	1.9%	NC	NC
Servin	195	10 km <sup>2</sup>	20 h/km <sup>2</sup>	53.8%	2.6%	23 580 €/an	765 €/m <sup>2</sup>
Hyèvre-Paroisse	190	8 km <sup>2</sup>	24 h/km <sup>2</sup>	50.5%	5.3%	21 270 €/an	526 €/m <sup>2</sup>
Hyèvre-Magny	61	3 km <sup>2</sup>	20 h/km <sup>2</sup>	63.9%	8.2%	NC	909 €/m <sup>2</sup>

bien-dans-ma-ville.fr



# Vous aimez votre ville ? Notez-la !

Et faites-nous part de vos remarques constructives



Avec

**BIEN** dans ma **VILLE** 