



Version web

Ville de Guessling- Hémering

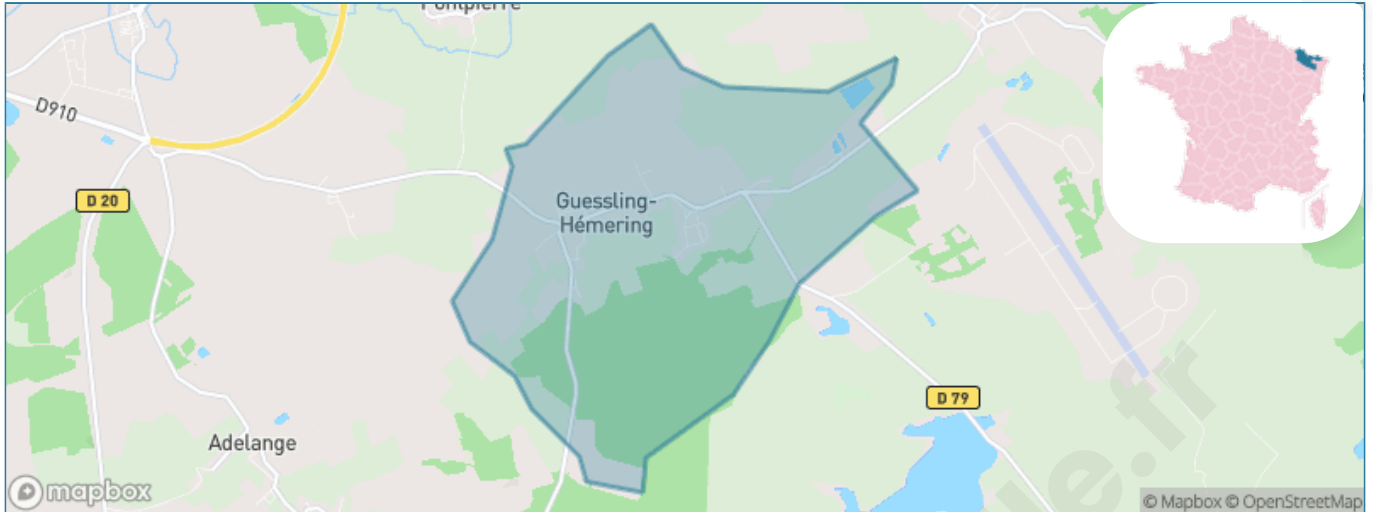
Présenté par

BIEN dans
ma **VILLE** 

Sommaire

Situation géographique	3
Statistiques sur la population	4
Evolution du nombre d'habitants	4
Tranche d'âge	5
0-14 ans	5
15-29 ans	5
30-44 ans	5
45-59 ans	5
60-74 ans	5
75-89 ans	5
90 ans et +	5
Activité professionnelle	5
Agriculteurs	5
Artisans, Commerçants	5
Cadres et sup.	5
Professions intermédiaires	5
Employé	5
Ouvrier	5
Retraité	5
Autres	5
Niveau de diplôme	6
Sans diplôme ou CEP	6
Brevet, BEPC, DNB	6
CAP-BEP ou équivalent	6
BAC ou équivalent	6
BAC+2	6
BAC+3 ou +4	6
BAC+5 ou plus	6
Composition des ménages	6
Couple sans enfant	6
Couple avec enfant(s)	6
Famille monoparentale	6
Colocation / Autre	6
Personnes seules	6
Profil électoraux	7
Premier tour	7
Sécurité	8
Evolution du nombre d'infractions	8
Pour comparer	9
Services à la population	10
Commerce	10
Éducation	10
Villes autour de Guessling-Hémering	11
Avis sur la ville de Guessling-Hémering	12
Moyenne par critère	12
Villes autour de Guessling-Hémering	12
Répartition des avis par note	12
Répartition des avis par note	12

Situation géographique



i Informations clés

- **Région** : Grand Est
- **Département** : Moselle
- **Code postal** : 57380
- **Superficie** : 10 km²



Statistiques sur la population



Nombre d'habitants

925



Age moyen

42 ans



Pop active

46.2%



Taux chômage

7.2%



Pop densité

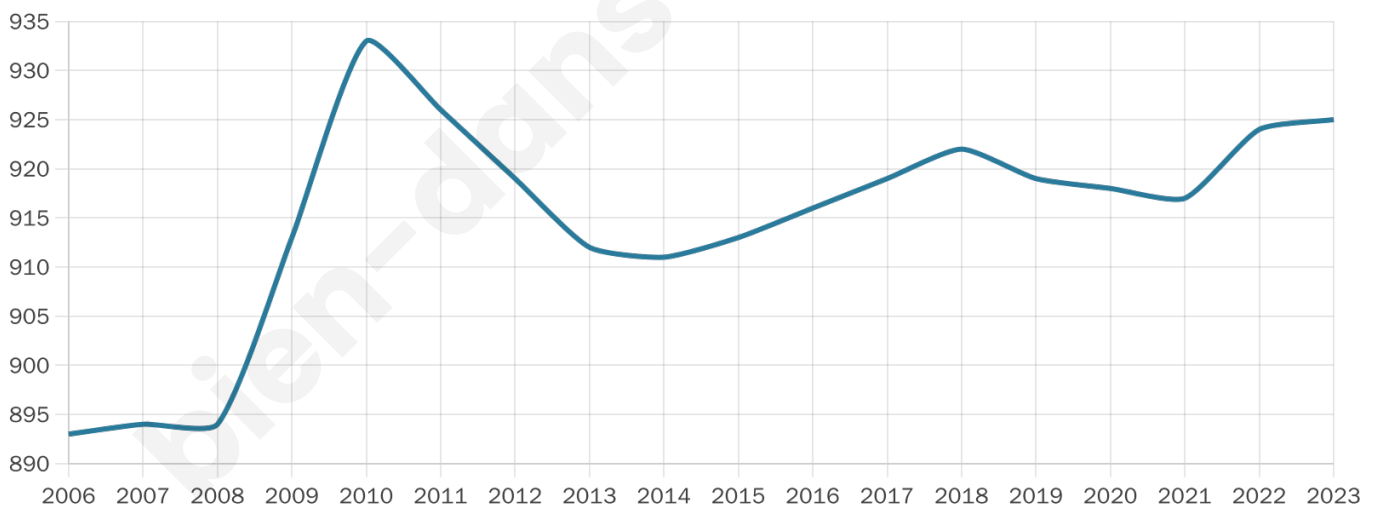
93 h/km²



Revenu moyen

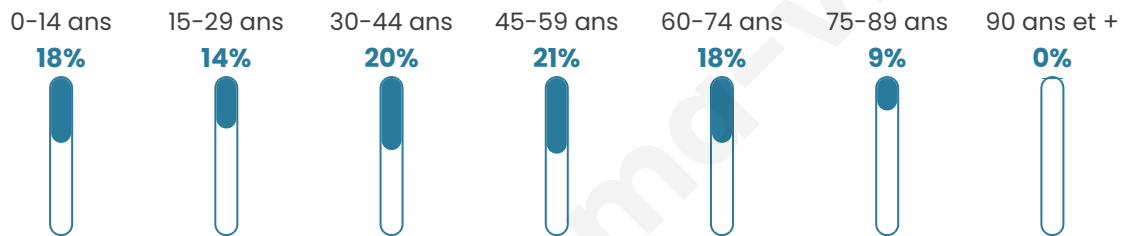
23 290 €/an

Evolution du nombre d'habitants

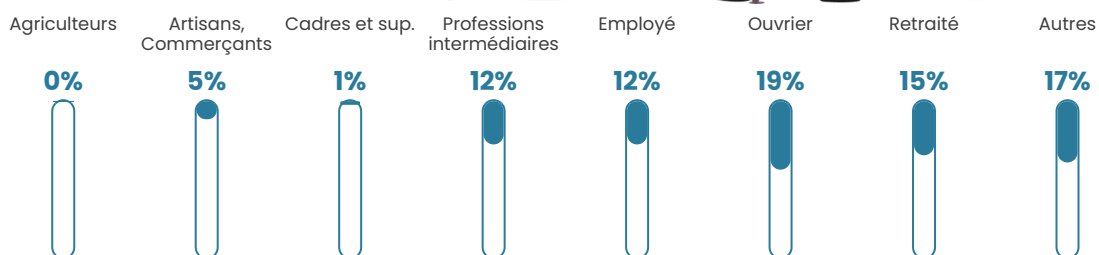


Sources : Institut national de la statistique et des études économiques (insee) selon Les dernières parutions officielles de 2024 portant sur les années 2020, 2021 et 2022.

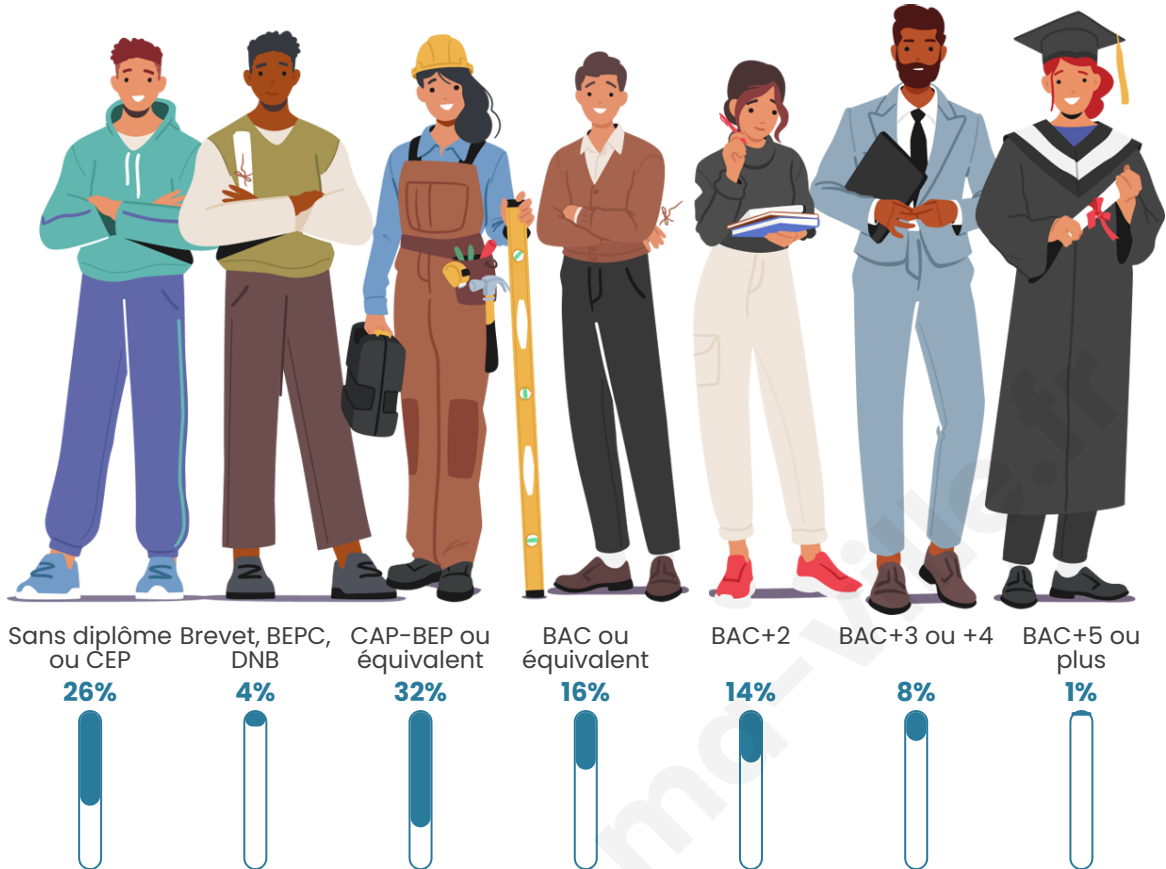
Tranche d'âge




Activité professionnelle



Niveau de diplôme










Composition des ménages



Profils électoraux

Premier tour

	Marine LE PEN	38.35 %
	Emmanuel MACRON	20.14 %
	Jean-Luc MÉLENCHON	11.03 %
	Éric ZEMMOUR	8.23 %
	Jean LASSALLE	4.55 %
	Valérie PÉCRESSE	4.20 %
	Yannick JADOT	3.50 %
	Nicolas DUPONT-AIGNAN	3.15 %
	Fabien ROUSSEL	2.45 %
	Anne HIDALGO	1.75 %
	Philippe POUTOU	1.40 %
	Nathalie ARTHAUD	1.23 %



727 inscrits

Participation : 80.47%

Votes blancs : 1.37%

Votes nuls : 1.03%

Second tour

	Emmanuel MACRON	40,11 %
	Marine LE PEN	59,89 %

727 inscrits

Participation : 79.5%

Votes blancs : 6.23%

Votes nuls : 2.77%

Sécurité



Agressions physiques / sexuelles

0



Cambriolages

0



Vols / dégradations

0



Stupéfiants

0

Evolution du nombre d'infractions



Pour comparer

(en proportion du nombre d'habitants)



Sources : Bases statistiques communale, départementale et régionale de la délinquance enregistrée par la police et la gendarmerie nationales selon les dernières parutions officielles de 2025 portant sur l'année 2024 ([data.gouv](https://data.gouv.fr)).

Agressions physiques / sexuelles : Violences sexuelles, coups et blessures volontaires intrafamiliaux, coups et blessures volontaires, autres coups, blessures volontaires et vols violents sans arme.

Cambriolages : Cambriolages de logements.

Vols : Vols avec armes, vols d'accessoires sur véhicules, vols dans les véhicules, vols de véhicules, vols sans violence contre des personnes, destructions, dégradations volontaires et escroqueries.

Stupéfiants : Trafic de stupéfiants dont (AFD) et usage de stupéfiants.

Services à la population



Commerce

Hypermarché	X <u>Longeville-lès-Saint-Avoid</u> 9km
Supermarché	X <u>Faulquemont</u> 4km
Superette	X <u>Teting-sur-Nied</u> 3km
Boulangerie	X <u>Teting-sur-Nied</u> 3km
Boucherie	X <u>Faulquemont</u> 4km
Restaurant	X <u>Pontpierre</u> 3km
Garage	1
Station-service	X <u>Faulquemont</u> 4km
Banque	X <u>Faulquemont</u> 4km
La poste	2
Coiffeur	1
Tabac	X <u>Faulquemont</u> 4km
Bars / discothèque	X <u>Pontpierre</u> 1km
Bibliothèque	X <u>Saint-Avoid</u> 9km
Cinéma	X <u>Freyming-Merlebach</u> 16km
Vétérinaire	X <u>Faulquemont</u> 4km



Santé

Pharmacie	X <u>Faulquemont</u> 4km
Hôpital	X <u>Saint-Avoid</u> 8km
Laboratoire d'analyses médicales	X <u>Folschviller</u> 5km
Etablissement pour handicapé	X <u>Faulquemont</u> 5km
EHPA	X <u>Folschviller</u> 5km
Médecin	X <u>Faulquemont</u> 4km
Dentiste	X <u>Faulquemont</u> 4km
Chirurgien	X <u>Saint-Avoid</u> 10km
Dermatologue	X <u>Valmont</u> 8km
Anesthésiste	X <u>Saint-Avoid</u> 11km
Gastro-entérologue	X <u>Saint-Avoid</u> 11km
Gynécologue	X <u>Saint-Avoid</u> 8km
Cancérologue	X <u>Essey-lès-Nancy</u> 49km
Neurologue	X <u>Saint-Avoid</u> 10km
Ophthalmologue	X <u>Valmont</u> 8km
ORL	X <u>Forbach</u> 25km
Cardiologue	X <u>Valmont</u> 8km
Pédiatre	X <u>Saint-Avoid</u> 9km
Pneumologue	X <u>Sarreguemines</u> 32km
Psychologue	X <u>Saint-Avoid</u> 11km
Radiologue	X <u>Saint-Avoid</u> 11km
Rhumatologue	X <u>Freyming-Merlebach</u> 17km
Sage-femme	X <u>Créhangé</u> 6km



Éducation

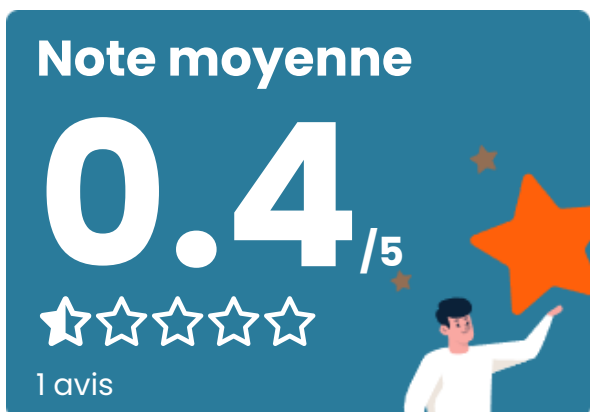
Crèche	X <u>Faulquemont</u> 4km
Ecole maternelle Public	X <u>Teting-sur-Nied</u> 3km
Ecole maternelle Privé	X <u>Laudrefang</u> 6km
Ecole primaire Public	1
Ecole primaire Privé	X <u>Saint-Avoid</u> 9km
Collège Public	X <u>Faulquemont</u> 4km
Collège Privé	X <u>Saint-Avoid</u> 9km
Lycée Public	X <u>Saint-Avoid</u> 9km
Lycée Privé	X <u>Saint-Avoid</u> 9km

Sources : Base Sirene des entreprises et de leurs établissements selon les dernières parutions officielles de 2025 portant sur l'année 2024 ([data.gouv](https://data.gouv.fr)). Liste, localisation et tarifs des professionnels de santé selon les dernières parutions officielles de 2025 portant sur l'année 2024 ([opendatasoft](https://opendatasoft.com)) et FINISS Extraction du Fichier des établissements selon les dernières parutions officielles de 2025 portant sur l'année 2024 ([data.gouv](https://data.gouv.fr)). Adresse et géolocalisation des établissements d'enseignement du premier et second degrés selon les dernières parutions officielles de 2025 portant sur l'année 2024 ([data.education.gouv](https://data.education.gouv.fr))

Villes autour de Guessling-Hémering

Ville	Habitants	Superficie	Pop densité	Pop active	Taux chômage	Revenu moyen	Prix immobilier
Pontpierre (1 avis)	735	8 km ²	92 h/km ²	47.5%	5%	23 600 €/an	NC
Teting-sur-Nied	1 258	9 km ²	140 h/km ²	48.3%	4.5%	22 590 €/an	NC
Vahl-lès-Faulquemont	244	6 km ²	41 h/km ²	40.6%	2.5%	21 150 €/an	NC
Boustroff	152	3 km ²	51 h/km ²	47.4%	4.6%	24 170 €/an	NC
Faulquemont (6 avis)	5 109	18 km ²	284 h/km ²	41.3%	6.2%	20 970 €/an	NC
Adelange	222	5 km ²	44 h/km ²	48.2%	1.8%	24 730 €/an	NC
Tritteling-Redlach	509	6 km ²	85 h/km ²	51.5%	3.3%	24 970 €/an	NC
Folschviller	3 916	9 km ²	435 h/km ²	38.7%	7.6%	18 660 €/an	NC
Créhange (1 avis)	3 691	10 km ²	369 h/km ²	45.4%	4.6%	21 460 €/an	NC
Lelling (1 avis)	458	4 km ²	115 h/km ²	48.7%	3.9%	24 210 €/an	NC
Viller	176	7 km ²	25 h/km ²	43.8%	2.8%	20 400 €/an	NC
Laudrefang	335	4 km ²	84 h/km ²	46.6%	2.7%	22 830 €/an	NC
Bistroff	319	19 km ²	17 h/km ²	51.1%	5.6%	23 640 €/an	NC
Valmont	3 041	9 km ²	338 h/km ²	43.9%	5.6%	23 020 €/an	NC
Eincheville	216	6 km ²	36 h/km ²	44.4%	5.6%	25 060 €/an	NC

Avis sur la ville de Guessling-Hémering



Moyenne par critère



Villes autour de Guessling-Hémering

Ville	Note globale	Sécurité	Éducation	Sport Loisir	Environnement	Vie pratique
Pontpierre (1 avis)	0.4	0.0	1.0	1.0	0.0	0.0
Teting-sur-Nied	-	-	-	-	-	-
Vahl-lès-Faulquemont	-	-	-	-	-	-
Boustrouff	-	-	-	-	-	-
Faulquemont (6 avis)	2.9	2.2	2.5	3.5	3.5	2.7
Adelange	-	-	-	-	-	-
Tritteling-Redlach	-	-	-	-	-	-
Folschviller	-	-	-	-	-	-
Créhange (1 avis)	3.8	4.0	4.0	4.0	4.0	3.0
Lelling (1 avis)	4.2	4.0	4.0	3.0	5.0	5.0
Viller	-	-	-	-	-	-
Laudrefang	-	-	-	-	-	-
Bistroff	-	-	-	-	-	-
Valmont	-	-	-	-	-	-
Eincheville	-	-	-	-	-	-



Vous aimez votre ville ? Notez-la !

Et faites-nous part de vos remarques constructives



Avec

BIEN dans
ma **VILLE** 