



Version web

# Ville de Guerville

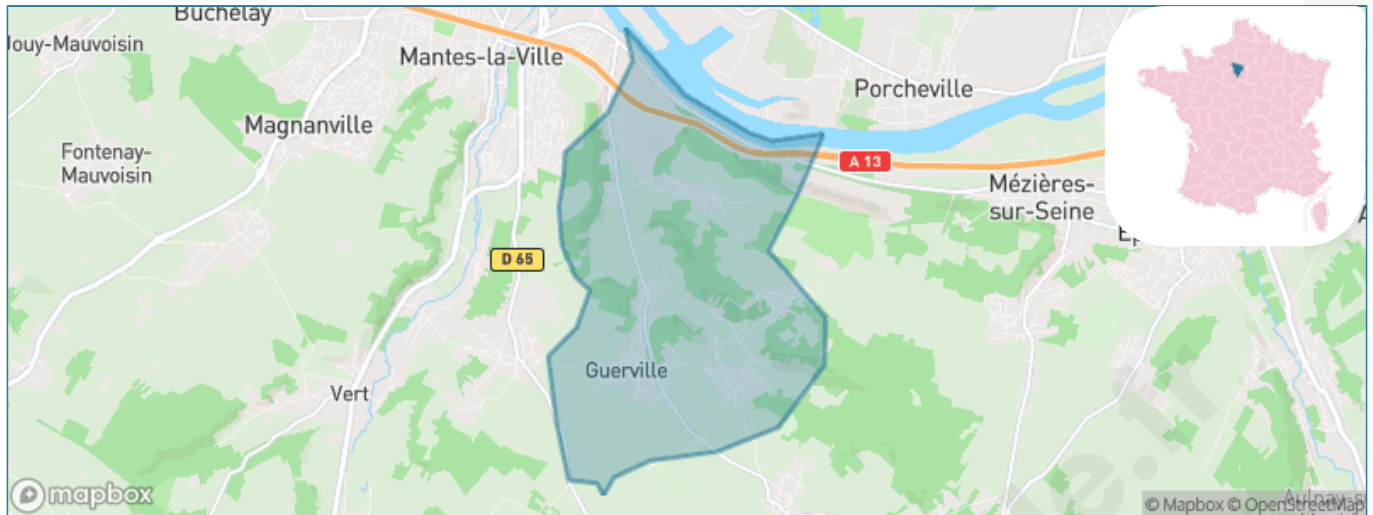
Présenté par

**BIEN** dans  
ma **VILLE** 

# Sommaire

Situation géographique .....	3
Statistiques sur la population .....	4
Evolution du nombre d'habitants .....	4
Tranche d'âge .....	5
0-14 ans .....	5
15-29 ans .....	5
30-44 ans .....	5
45-59 ans .....	5
60-74 ans .....	5
75-89 ans .....	5
90 ans et + .....	5
Activité professionnelle .....	5
Agriculteurs .....	5
Artisans, Commerçants .....	5
Cadres et sup. ....	5
Professions intermédiaires .....	5
Employé .....	5
Ouvrier .....	5
Retraité .....	5
Autres .....	5
Niveau de diplôme .....	6
Sans diplôme ou CEP .....	6
Brevet, BEPC, DNB .....	6
CAP-BEP ou équivalent .....	6
BAC ou équivalent .....	6
BAC+2 .....	6
BAC+3 ou +4 .....	6
BAC+5 ou plus .....	6
Composition des ménages .....	6
Couple sans enfant .....	6
Couple avec enfant(s) .....	6
Famille monoparentale .....	6
Colocation / Autre .....	6
Personnes seules .....	6
Profils électoraux .....	7
Premier tour .....	7
Sécurité .....	8
Evolution du nombre d'infractions .....	8
Pour comparer .....	9
Services à la population .....	10
Commerce .....	10
Éducation .....	10
Villes autour de Guerville .....	11

# Situation géographique



## i Informations clés

- **Région** : Île-de-France
- **Département** : Yvelines
- **Code postal** : 78930
- **Superficie** : 10 km<sup>2</sup>



**Yvelines**  
Le Département

# Statistiques sur la population



Nombre d'habitants

**2 052**



Age moyen

**40 ans**



Pop active

**52.6%**



Taux chômage

**6.2%**



Pop densité

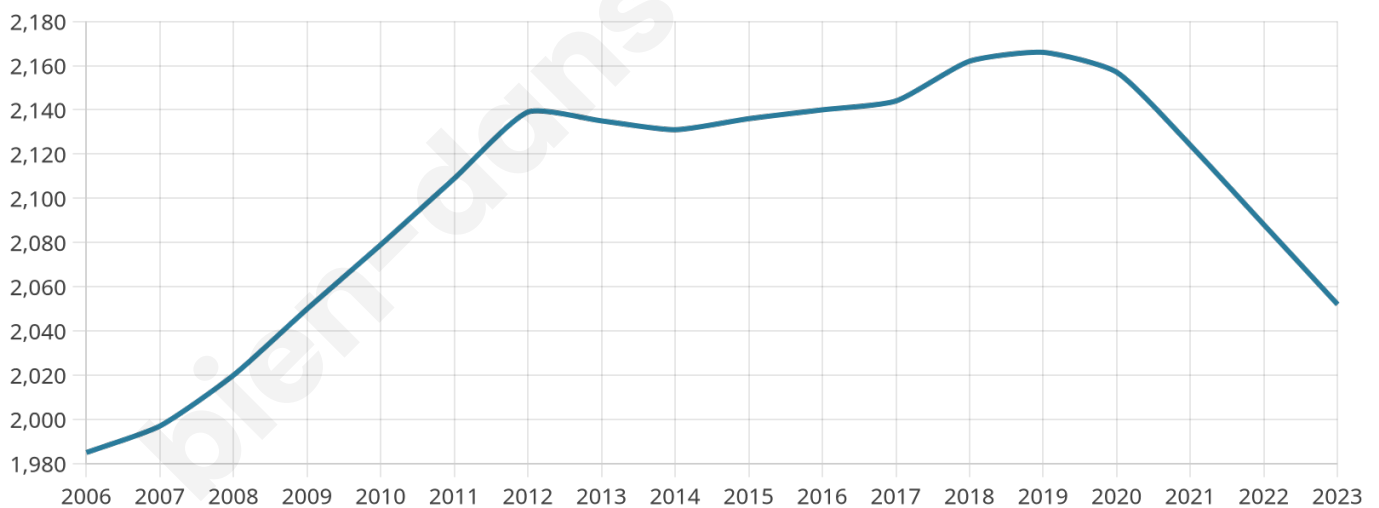
**205 h/km<sup>2</sup>**



Revenu moyen

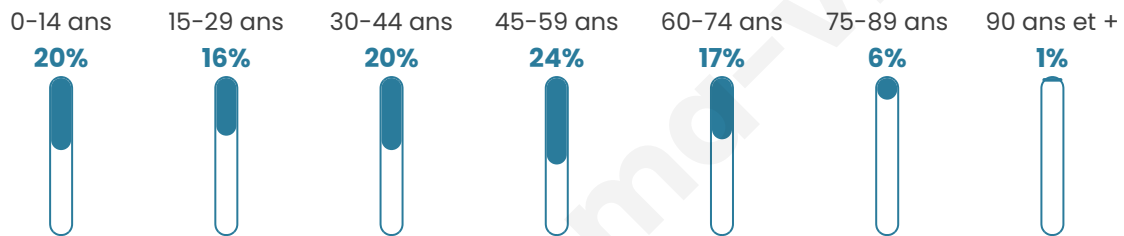
**28 050 €/an**

## Evolution du nombre d'habitants

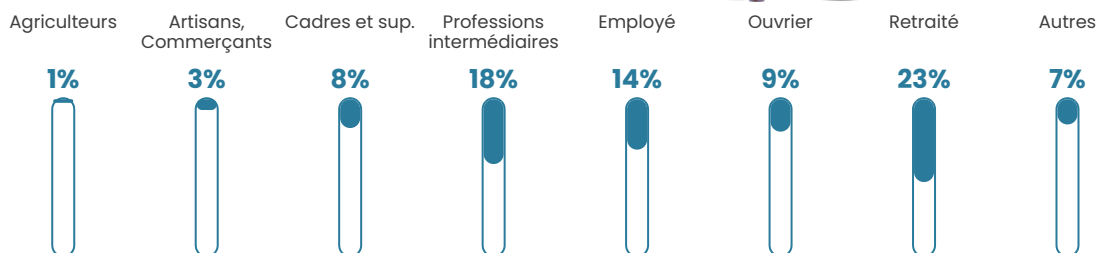


Sources : Institut national de la statistique et des études économiques (insee) selon Les dernières parutions officielles de 2024 portant sur les années 2020, 2021 et 2022.


## Tranche d'âge




## Activité professionnelle



## Niveau de diplôme



## Composition des ménages





# Profils électoraux

## Premier tour

	Emmanuel MACRON	26.77 %
	Marine LE PEN	26.18 %
	Jean-Luc MÉLENCHON	14.39 %
	Éric ZEMMOUR	10.35 %
	Valérie PÉCRESSÉ	7.32 %
	Yannick JADOT	4.04 %
	Nicolas DUPONT- AIGNAN	2.86 %
	Jean LASSALLE	2.78 %
	Fabien ROUSSEL	2.44 %
	Anne HIDALGO	1.52 %
	Nathalie ARTHAUD	0.84 %
	Philippe POUTOU	0.51 %

## Second tour

	Emmanuel MACRON	53,51 %
	Marine LE PEN	46,49 %

### 1 593 inscrits

Participation : 75.27%

Votes blancs : 7.76%

Votes nuls : 1.83%

### 1 593 inscrits

Participation : 76.15%

Votes blancs : 1.81%

Votes nuls : 0.25%

# Sécurité



Agressions physiques / sexuelles

**0**



Cambriolages

**0**



Vols / dégradations

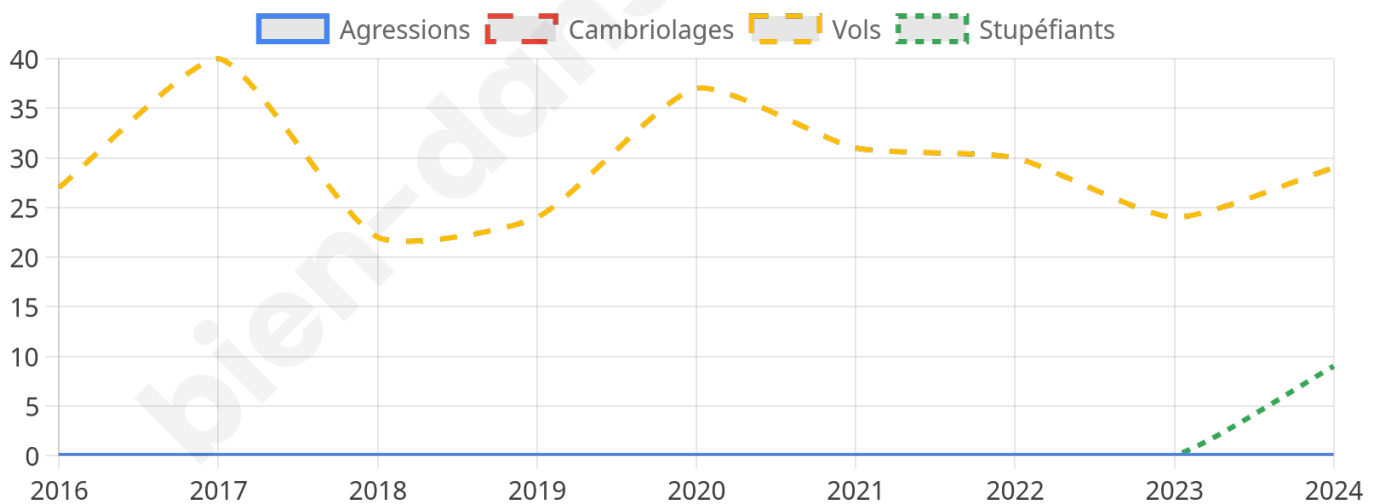
**29**



Stupéfiants

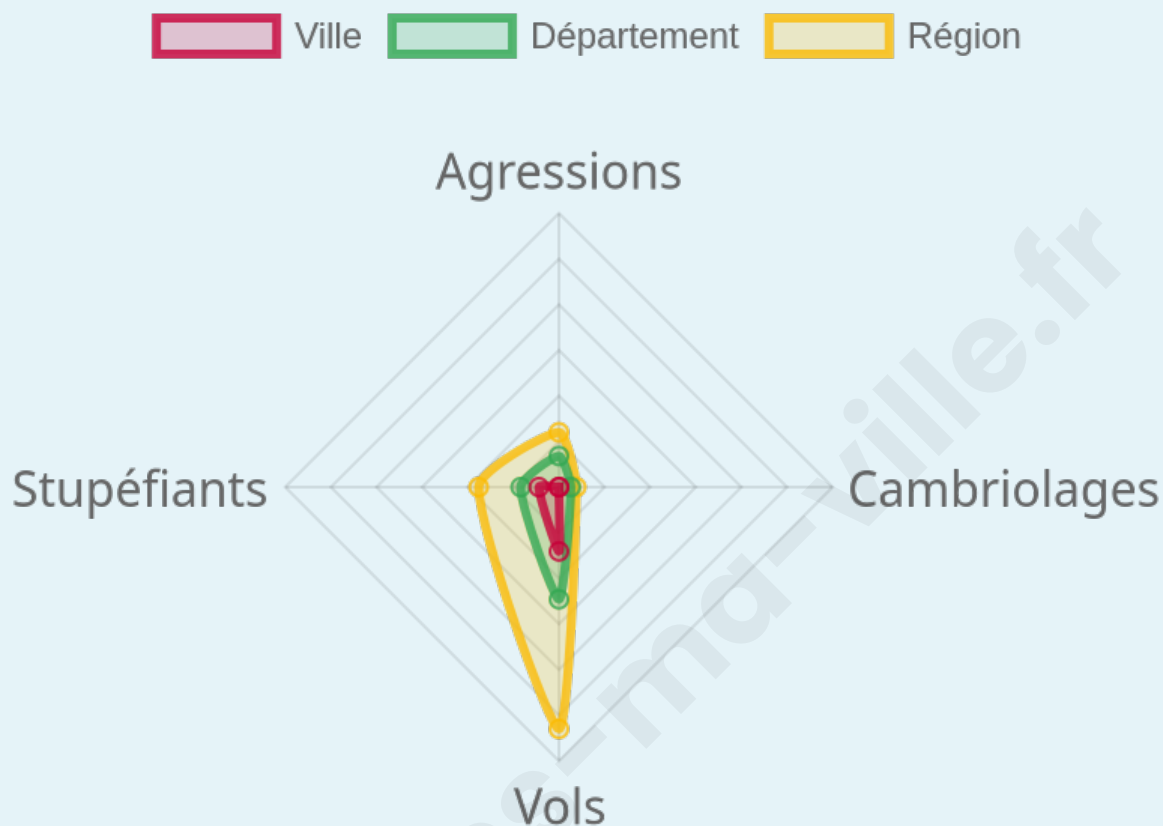
**9**

## Evolution du nombre d'infractions



## Pour comparer

(en proportion du nombre d'habitants)



Sources : Bases statistiques communale, départementale et régionale de la délinquance enregistrée par la police et la gendarmerie nationales selon les dernières parutions officielles de 2025 portant sur l'année 2024 ([data.gouv](https://data.gouv.fr)).

Agressions physiques / sexuelles : Violences sexuelles, coups et blessures volontaires intrafamiliaux, coups et blessures volontaires, autres coups, blessures volontaires et vols violents sans arme.

Cambriolages : Cambriolages de logements.

Vols : Vols avec armes, vols d'accessoires sur véhicules, vols dans les véhicules, vols de véhicules, vols sans violence contre des personnes, destructions, dégradations volontaires et escroqueries.

Stupéfiants : Trafic de stupéfiants dont (AFD) et usage de stupéfiants.

# Services à la population



## Commerce

Hypermarché	X <a href="#">Limay</a> 7km
Supermarché	X <a href="#">Mantes-la-Ville</a> 5km
Superette	2
Boulangerie	1
Boucherie	X <a href="#">Mantes-la-Ville</a> 5km
Restaurant	1
Garage	7
Station-service	X <a href="#">Mantes-la-Ville</a> 4km
Banque	X <a href="#">Mantes-la-Ville</a> 5km
La poste	2
Coiffeur	4
Tabac	X <a href="#">Mantes-la-Ville</a> 5km
Bars / discothèque	3
Bibliothèque	X <a href="#">Arnouville-lès-Mantes</a> 2km
Cinéma	X <a href="#">Bazemont</a> 10km
Vétérinaire	X <a href="#">Soindres</a> 5km



## Santé

Pharmacie	1
Hôpital	X <a href="#">Mantes-la-Jolie</a> 6km
Laboratoire d'analyses médicales	X <a href="#">Mantes-la-Ville</a> 6km
Etablissement pour handicapé	X <a href="#">Breuil-Bois-Robert</a> 2km
EHPA	X <a href="#">Mantes-la-Ville</a> 5km
Médecin	X <a href="#">Magnanville</a> 5km
Dentiste	1
Chirurgien	X <a href="#">Mantes-la-Jolie</a> 6km
Dermatologue	X <a href="#">Septeuil</a> 6km
Anesthésiste	X <a href="#">Mantes-la-Jolie</a> 6km
Gastro-entérologue	X <a href="#">Mantes-la-Jolie</a> 6km
Gynécologue	X <a href="#">Mantes-la-Jolie</a> 6km
Cancérologue	X <a href="#">Osny</a> 29km
Neurologue	X <a href="#">Mantes-la-Jolie</a> 7km
Ophthalmologue	X <a href="#">Mantes-la-Jolie</a> 6km
ORL	X <a href="#">Mézières-sur-Seine</a> 6km
Cardiologue	X <a href="#">Mézières-sur-Seine</a> 6km
Pédiatre	X <a href="#">Mantes-la-Jolie</a> 8km
Pneumologue	X <a href="#">Mantes-la-Ville</a> 6km
Psychologue	X <a href="#">Limay</a> 7km
Radiologue	X <a href="#">Mantes-la-Jolie</a> 6km
Rhumatologue	X <a href="#">Mantes-la-Jolie</a> 7km
Sage-femme	2



## Éducation

Crèche	1
Ecole maternelle Public	1
Ecole maternelle Privé	X <a href="#">Mareil-Marly</a> 25km
Ecole primaire Public	1
Ecole primaire Privé	X <a href="#">Goussonville</a> 3km
Collège Public	X <a href="#">Mantes-la-Ville</a> 4km
Collège Privé	X <a href="#">Porcheville</a> 5km
Lycée Public	X <a href="#">Mantes-la-Ville</a> 4km
Lycée Privé	X <a href="#">Magnanville</a> 5km

Sources : Base Sirene des entreprises et de leurs établissements selon les dernières parutions officielles de 2025 portant sur l'année 2024 ([data.gouv](#)). Liste, localisation et tarifs des professionnels de santé selon les dernières parutions officielles de 2025 portant sur l'année 2024 ([opendatasoft](#)) et FINISS Extraction du Fichier des établissements selon les dernières parutions officielles de 2025 portant sur l'année 2024 ([data.gouv](#)). Adresse et géolocalisation des établissements d'enseignement du premier et second degrés selon les dernières parutions officielles de 2025 portant sur l'année 2024 ([data.education.gouv](#))

## Villes autour de Guerville

Ville	Habitants	Superficie	Pop densité	Pop active	Taux chômage	Revenu moyen	Prix immobilier
Breuil-Bois-Robert (1 avis)	764	3 km <sup>2</sup>	255 h/km <sup>2</sup>	46.6%	4.6%	28 740 €/an	2 416 €/m <sup>2</sup>
Villette	524	4 km <sup>2</sup>	131 h/km <sup>2</sup>	46.6%	2.9%	30 750 €/an	2 131 €/m <sup>2</sup>
Vert	852	3 km <sup>2</sup>	284 h/km <sup>2</sup>	46%	3.9%	29 750 €/an	2 740 €/m <sup>2</sup>
Boinville-en-Mantois	285	4 km <sup>2</sup>	71 h/km <sup>2</sup>	50.5%	3.5%	28 030 €/an	2 132 €/m <sup>2</sup>
Auffreville-Brasseuil (1 avis)	671	2 km <sup>2</sup>	336 h/km <sup>2</sup>	44.9%	4%	28 790 €/an	2 552 €/m <sup>2</sup>
Goussonville (1 avis)	650	4 km <sup>2</sup>	163 h/km <sup>2</sup>	52.9%	2.9%	28 640 €/an	2 451 €/m <sup>2</sup>
Arnouville-lès-Mantes	951	10 km <sup>2</sup>	95 h/km <sup>2</sup>	51.2%	2.6%	30 750 €/an	2 524 €/m <sup>2</sup>
Hargeville (1 avis)	418	7 km <sup>2</sup>	60 h/km <sup>2</sup>	54.1%	1.7%	30 610 €/an	2 424 €/m <sup>2</sup>
Mantes-la-Ville (25 avis)	22 332	6 km <sup>2</sup>	3 722 h/km <sup>2</sup>	43.8%	7.6%	20 040 €/an	2 360 €/m <sup>2</sup>
Rosay (1 avis)	387	4 km <sup>2</sup>	97 h/km <sup>2</sup>	50.1%	4.4%	27 080 €/an	2 860 €/m <sup>2</sup>
Jumeauville (1 avis)	638	7 km <sup>2</sup>	91 h/km <sup>2</sup>	49.1%	2.8%	29 270 €/an	2 412 €/m <sup>2</sup>
Porcheville (2 avis)	3 382	4 km <sup>2</sup>	846 h/km <sup>2</sup>	42.6%	5.8%	24 860 €/an	2 487 €/m <sup>2</sup>
Septeuil (2 avis)	2 264	9 km <sup>2</sup>	252 h/km <sup>2</sup>	46.3%	2.5%	27 600 €/an	2 550 €/m <sup>2</sup>
Magnanville (12 avis)	6 383	4 km <sup>2</sup>	1 596 h/km <sup>2</sup>	40%	5.6%	24 580 €/an	2 664 €/m <sup>2</sup>
Boinvilliers (2 avis)	243	3 km <sup>2</sup>	81 h/km <sup>2</sup>	53.5%	1.2%	30 620 €/an	2 471 €/m <sup>2</sup>

bien-dans-ma-ville.fr



# **Vous aimez votre ville ? Notez-la !**

Et faites-nous part de vos remarques constructives



Avec

**BIEN** dans ma **VILLE** 