



Version web

# Ville de La Guerche-sur- l'Aubois

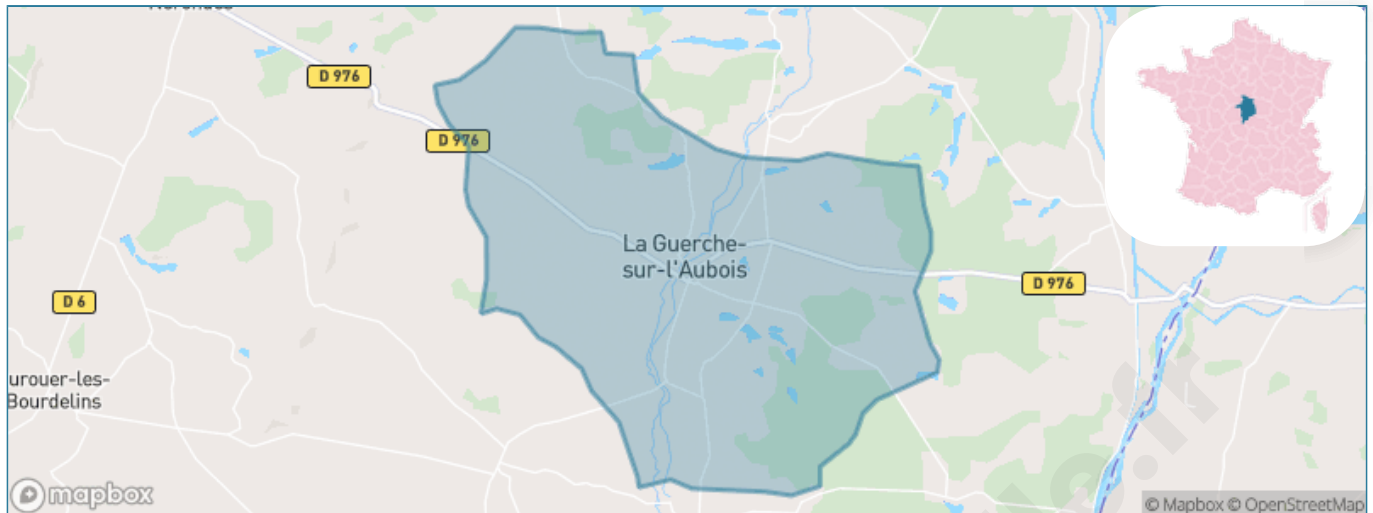
Présenté par

**BIEN** dans  
ma **VILLE** 

# Sommaire

Situation géographique .....	3
Statistiques sur la population .....	4
Evolution du nombre d'habitants .....	4
Tranche d'âge .....	5
0-14 ans .....	5
15-29 ans .....	5
30-44 ans .....	5
45-59 ans .....	5
60-74 ans .....	5
75-89 ans .....	5
90 ans et + .....	5
Activité professionnelle .....	5
Agriculteurs .....	5
Artisans, Commerçants .....	5
Cadres et sup. ....	5
Professions intermédiaires .....	5
Employé .....	5
Ouvrier .....	5
Retraité .....	5
Autres .....	5
Niveau de diplôme .....	6
Sans diplôme ou CEP .....	6
Brevet, BEPC, DNB .....	6
CAP-BEP ou équivalent .....	6
BAC ou équivalent .....	6
BAC+2 .....	6
BAC+3 ou +4 .....	6
BAC+5 ou plus .....	6
Composition des ménages .....	6
Couple sans enfant .....	6
Couple avec enfant(s) .....	6
Famille monoparentale .....	6
Colocation / Autre .....	6
Personnes seules .....	6
Profils électoraux .....	7
Premier tour .....	7
Sécurité .....	8
Evolution du nombre d'infractions .....	8
Pour comparer .....	9
Services à la population .....	10
Commerce .....	10
Éducation .....	10
Villes autour de La Guerche-sur-l'Aubois .....	11

# Situation géographique



## i Informations clés

- **Région** : Centre-Val de Loire
- **Département** : Cher
- **Code postal** : 18150
- **Superficie** : 52 km<sup>2</sup>



# Statistiques sur la population



Nombre d'habitants

**3 151**



Age moyen

**47 ans**



Pop active

**39.8%**



Taux chômage

**8.5%**



Pop densité

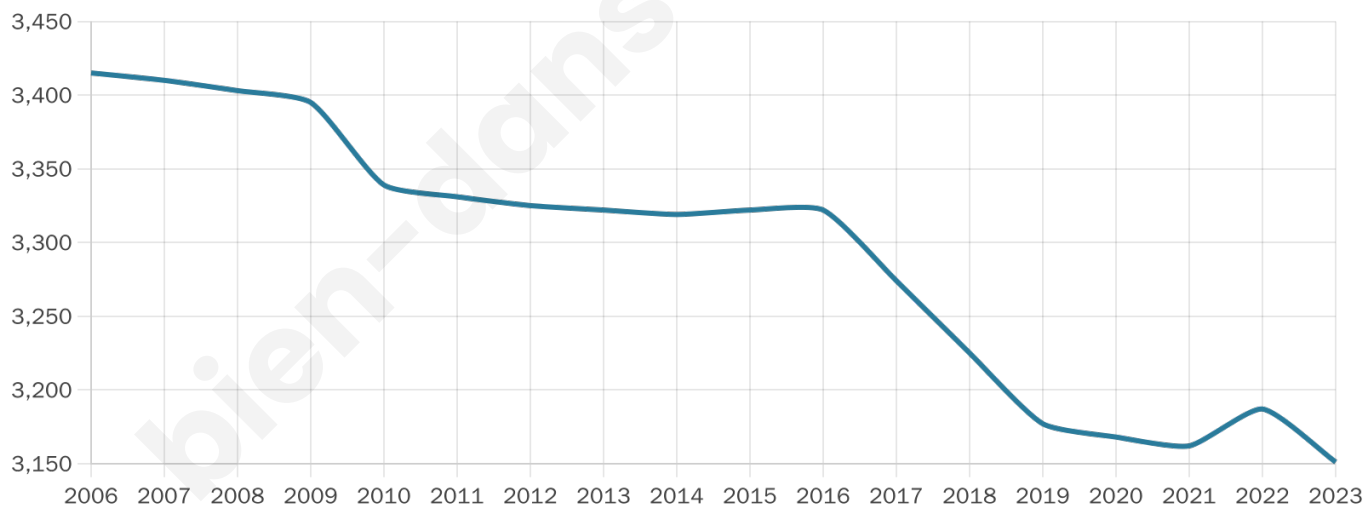
**61 h/km<sup>2</sup>**



Revenu moyen

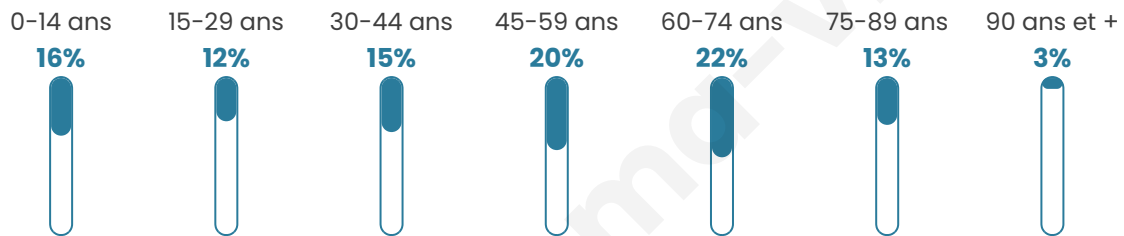
**21 090 €/an**

## Evolution du nombre d'habitants

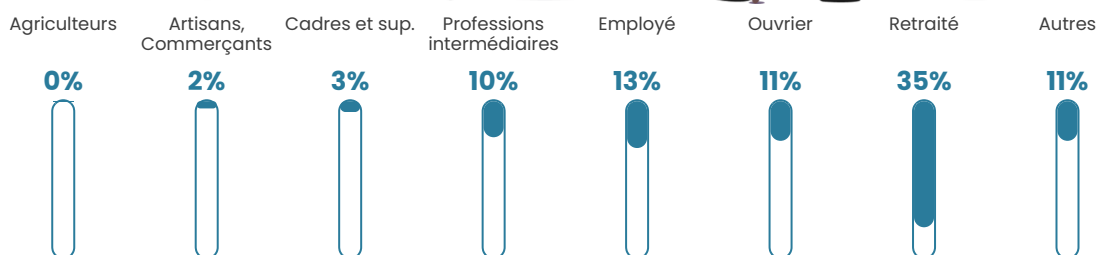


Sources : Institut national de la statistique et des études économiques (insee) selon Les dernières parutions officielles de 2024 portant sur les années 2020, 2021 et 2022.


## Tranche d'âge




## Activité professionnelle



## Niveau de diplôme














## Composition des ménages



# Profils électoraux

## Premier tour

	Marine LE PEN	36.74 %
	Emmanuel MACRON	21.44 %
	Jean-Luc MÉLENCHON	16.42 %
	Éric ZEMMOUR	5.79 %
	Fabien ROUSSEL	4.19 %
	Jean LASSALLE	3.72 %
	Valérie PÉCRESE	3.60 %
	Nicolas DUPONT-AIGNAN	2.42 %
	Yannick JADOT	2.19 %
	Anne HIDALGO	1.59 %
	Nathalie ARTHAUD	1.12 %
	Philippe POUTOU	0.77 %



### 2 416 inscrits

Participation : 71.03%

Votes blancs : 1.22%

Votes nuls : 0.12%

## Second tour

	Emmanuel MACRON	41,39 %
	Marine LE PEN	58,61 %

### 2 416 inscrits

Participation : 72.81%

Votes blancs : 7.62%

Votes nuls : 2.56%

# Sécurité



Agressions physiques / sexuelles

**18**



Cambriolages

**10**



Vols / dégradations

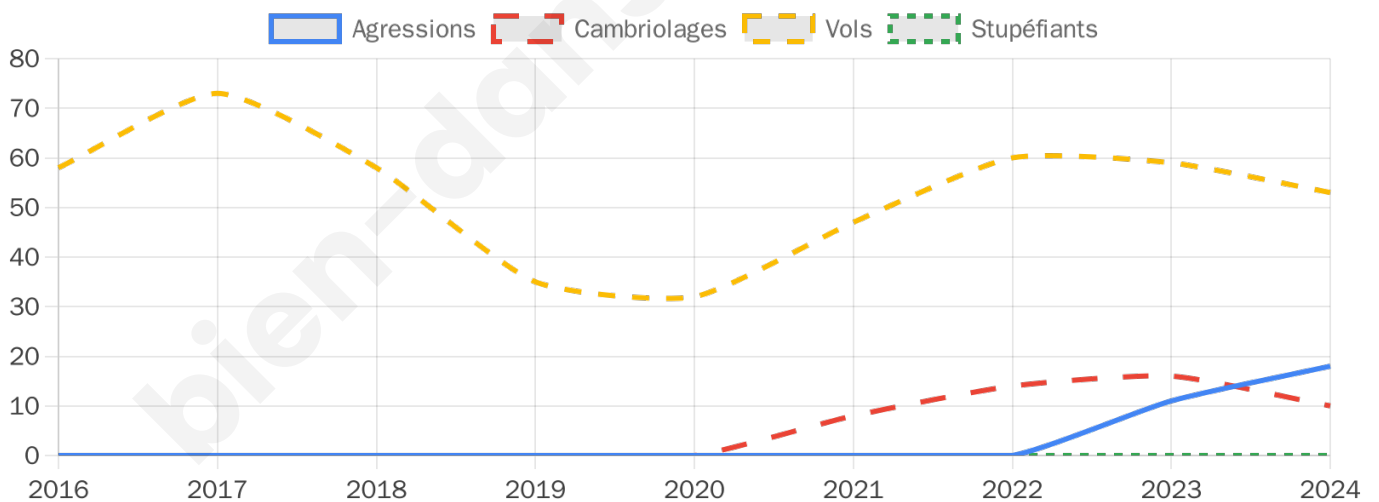
**53**



Stupéfiants

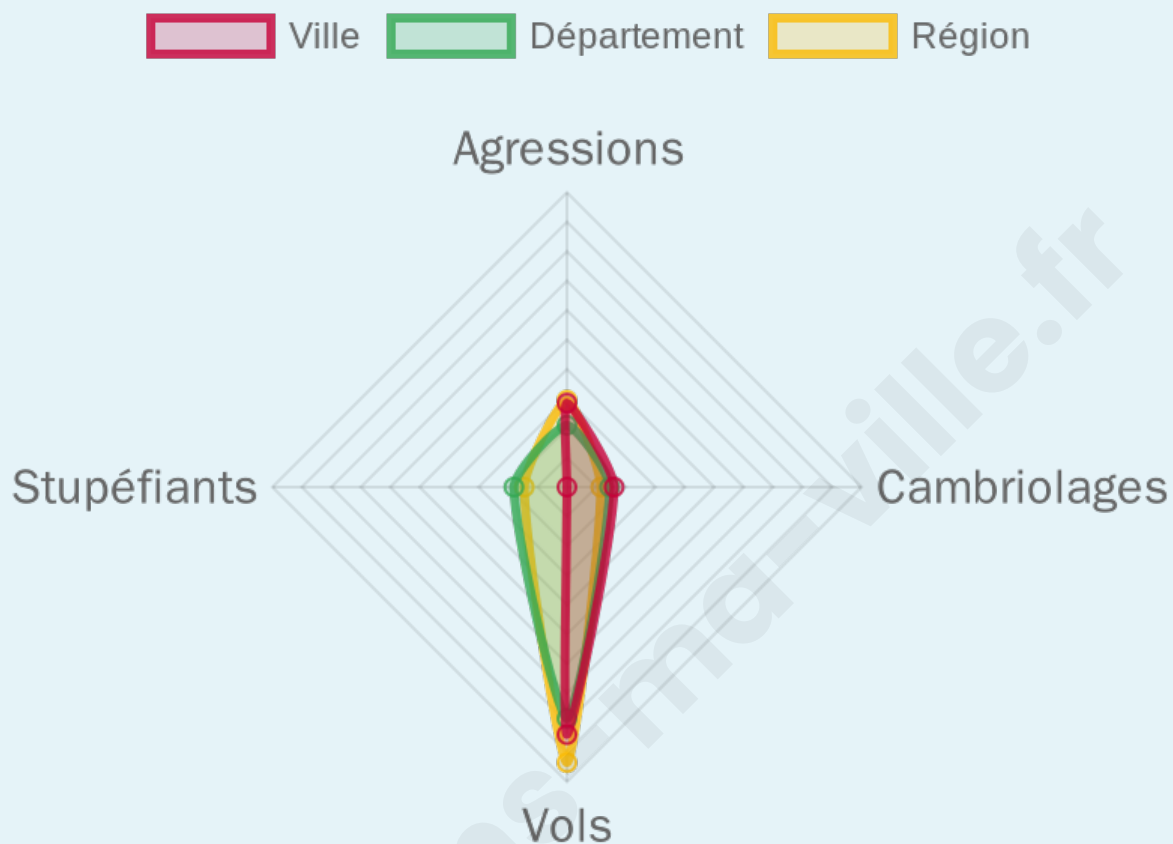
**0**

## Evolution du nombre d'infractions



## Pour comparer

(en proportion du nombre d'habitants)



Sources : Bases statistiques communale, départementale et régionale de la délinquance enregistrée par la police et la gendarmerie nationales selon les dernières parutions officielles de 2025 portant sur l'année 2024 ([data.gouv](https://data.gouv.fr)).

Agressions physiques / sexuelles : Violences sexuelles, coups et blessures volontaires intrafamiliaux, coups et blessures volontaires, autres coups, blessures volontaires et vols violents sans arme.

Cambriolages : Cambriolages de logements.

Vols : Vols avec armes, vols d'accessoires sur véhicules, vols dans les véhicules, vols de véhicules, vols sans violence contre des personnes, destructions, dégradations volontaires et escroqueries.

Stupéfiants : Trafic de stupéfiants dont (AFD) et usage de stupéfiants.

# Services à la population



## Commerce

Hypermarché	X <u>Marzy</u> 13km
Supermarché	2
Superette	3
Boulangerie	3
Boucherie	2
Restaurant	2
Garage	2
Station-service	1
Banque	3
La poste	1
Coiffeur	4
Tabac	1
Bars / discothèque	3
Bibliothèque	X <u>Fourchambault</u> 13km
Cinéma	X <u>Nevers</u> 16km
Vétérinaire	1



## Santé

Pharmacie	1
Hôpital	X <u>Nevers</u> 14km
Laboratoire d'analyses médicales	X <u>Sancoins</u> 14km
Etablissement pour handicapé	X <u>Marzy</u> 11km
EHPA	1
Médecin	2
Dentiste	1
Chirurgien	X <u>Nevers</u> 16km
Dermatologue	X <u>Saint-Amand-Montrond</u> 42km
Anesthésiste	X <u>Nevers</u> 16km
Gastro-entérologue	X <u>Nevers</u> 16km
Gynécologue	X <u>Nevers</u> 16km
Cancérologue	X <u>Nevers</u> 16km
Neurologue	X <u>Nevers</u> 16km
Ophtalmologue	X <u>Nevers</u> 15km
ORL	X <u>Nevers</u> 16km
Cardiologue	X <u>Nevers</u> 16km
Pédiatre	X <u>Fourchambault</u> 13km
Pneumologue	X <u>Fourchambault</u> 12km
Psychologue	X <u>Nevers</u> 16km
Radiologue	X <u>Nevers</u> 17km
Rhumatologue	X <u>Pougues-les-Eaux</u> 17km
Sage-femme	1



## Éducation

Crèche	X <u>Cours-les-Barres</u> 10km
Ecole maternelle Public	1
Ecole maternelle Privé	X <u>Bourges</u> 45km
Ecole primaire Public	1
Ecole primaire Privé	X <u>Nérondes</u> 11km
Collège Public	1
Collège Privé	X <u>Nérondes</u> 11km
Lycée Public	X <u>Fourchambault</u> 13km
Lycée Privé	X <u>Nevers</u> 16km

Sources : Base Sirene des entreprises et de leurs établissements selon les dernières parutions officielles de 2025 portant sur l'année 2024 ([data.gouv](#)). Liste, localisation et tarifs des professionnels de santé selon les dernières parutions officielles de 2025 portant sur l'année 2024 ([opendatasoft](#)) et FINISS Extraction du Fichier des établissements selon les dernières parutions officielles de 2025 portant sur l'année 2024 ([data.gouv](#)). Adresse et géolocalisation des établissements d'enseignement du premier et second degrés selon les dernières parutions officielles de 2025 portant sur l'année 2024 ([data.education.gouv](#))

## Villes autour de La Guerche-sur-l'Aubois

Ville	Habitants	Superficie	Pop densité	Pop active	Taux chômage	Revenu moyen	Prix immobilier
Le Chautay	256	14 km <sup>2</sup>	18 h/km <sup>2</sup>	44.5%	7.8%	21 000 €/an	880 €/m <sup>2</sup>
Germigny-l'Exempt (2 avis)	293	28 km <sup>2</sup>	10 h/km <sup>2</sup>	42.7%	4.4%	20 150 €/an	683 €/m <sup>2</sup>
La Chapelle-Hugon	387	16 km <sup>2</sup>	24 h/km <sup>2</sup>	45%	4.1%	21 250 €/an	805 €/m <sup>2</sup>
Torteron	785	13 km <sup>2</sup>	60 h/km <sup>2</sup>	46.1%	5.6%	20 620 €/an	876 €/m <sup>2</sup>
Cuffy	1 020	34 km <sup>2</sup>	30 h/km <sup>2</sup>	48.4%	2.5%	23 900 €/an	1 449 €/m <sup>2</sup>
Tendron (2 avis)	86	10 km <sup>2</sup>	9 h/km <sup>2</sup>	62.8%	8.1%	NC	619 €/m <sup>2</sup>
Ignol	173	17 km <sup>2</sup>	10 h/km <sup>2</sup>	40.5%	4%	20 940 €/an	718 €/m <sup>2</sup>
Apremont-sur-Allier	66	30 km <sup>2</sup>	2 h/km <sup>2</sup>	56.1%	4.5%	NC	1 470 €/m <sup>2</sup>
Vereaux	143	23 km <sup>2</sup>	6 h/km <sup>2</sup>	46.2%	3.5%	19 220 €/an	1 288 €/m <sup>2</sup>
Grossouvre	264	15 km <sup>2</sup>	18 h/km <sup>2</sup>	38.3%	7.6%	17 550 €/an	623 €/m <sup>2</sup>
Menetou-Couture	343	28 km <sup>2</sup>	12 h/km <sup>2</sup>	46.1%	3.2%	20 640 €/an	654 €/m <sup>2</sup>
Cours-les-Barres (2 avis)	1 021	21 km <sup>2</sup>	49 h/km <sup>2</sup>	44.6%	4.3%	22 720 €/an	1 233 €/m <sup>2</sup>
Gimouille (2 avis)	405	14 km <sup>2</sup>	29 h/km <sup>2</sup>	49.6%	4.9%	21 480 €/an	738 €/m <sup>2</sup>
Nérondes (1 avis)	1 403	34 km <sup>2</sup>	41 h/km <sup>2</sup>	37.2%	4.8%	20 790 €/an	1 348 €/m <sup>2</sup>
Saincaize-Meauce	358	21 km <sup>2</sup>	17 h/km <sup>2</sup>	48%	7%	21 320 €/an	1 228 €/m <sup>2</sup>

bien-dans-ma-ville.fr



# **Vous aimez votre ville ? Notez-la !**

Et faites-nous part de vos remarques constructives



Avec

**BIEN** dans ma **VILLE** 