



Version web

# Ville de Le Gué-de-Longroi

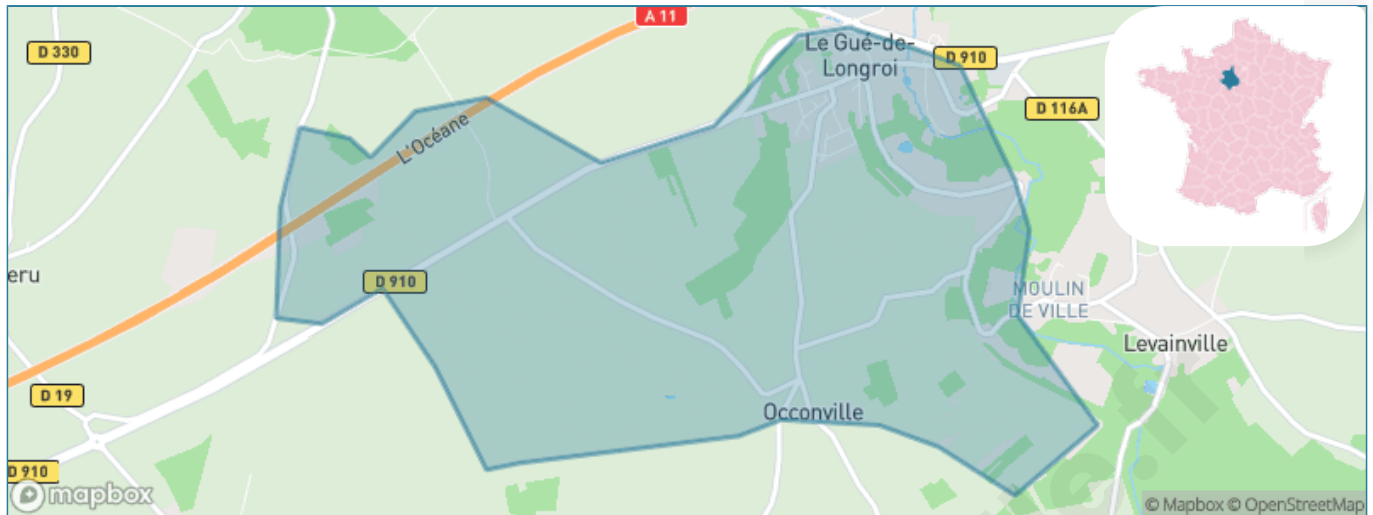
Présenté par

**BIEN** dans  
ma **VILLE** 

# Sommaire

Situation géographique .....	3
Statistiques sur la population .....	4
Evolution du nombre d'habitants .....	4
Tranche d'âge .....	5
0-14 ans .....	5
15-29 ans .....	5
30-44 ans .....	5
45-59 ans .....	5
60-74 ans .....	5
75-89 ans .....	5
90 ans et + .....	5
Activité professionnelle .....	5
Agriculteurs .....	5
Artisans, Commerçants .....	5
Cadres et sup. ....	5
Professions intermédiaires .....	5
Employé .....	5
Ouvrier .....	5
Retraité .....	5
Autres .....	5
Niveau de diplôme .....	6
Sans diplôme ou CEP .....	6
Brevet, BEPC, DNB .....	6
CAP-BEP ou équivalent .....	6
BAC ou équivalent .....	6
BAC+2 .....	6
BAC+3 ou +4 .....	6
BAC+5 ou plus .....	6
Composition des ménages .....	6
Couple sans enfant .....	6
Couple avec enfant(s) .....	6
Famille monoparentale .....	6
Colocation / Autre .....	6
Personnes seules .....	6
Profils électoraux .....	7
Premier tour .....	7
Sécurité .....	9
Evolution du nombre d'infractions .....	9
Pour comparer .....	10
Services à la population .....	11
Commerce .....	11
Éducation .....	11
Villes autour de Le Gué-de-Longroi .....	12

# Situation géographique



## i Informations clés

- **Région** : Centre-Val de Loire
- **Département** : Eure-et-Loir
- **Code postal** : 28700
- **Superficie** : 6 km<sup>2</sup>



# Statistiques sur la population



Nombre d'habitants

**860**



Age moyen

**36 ans**



Pop active

**59.1%**



Taux chômage

**9.1%**



Pop densité

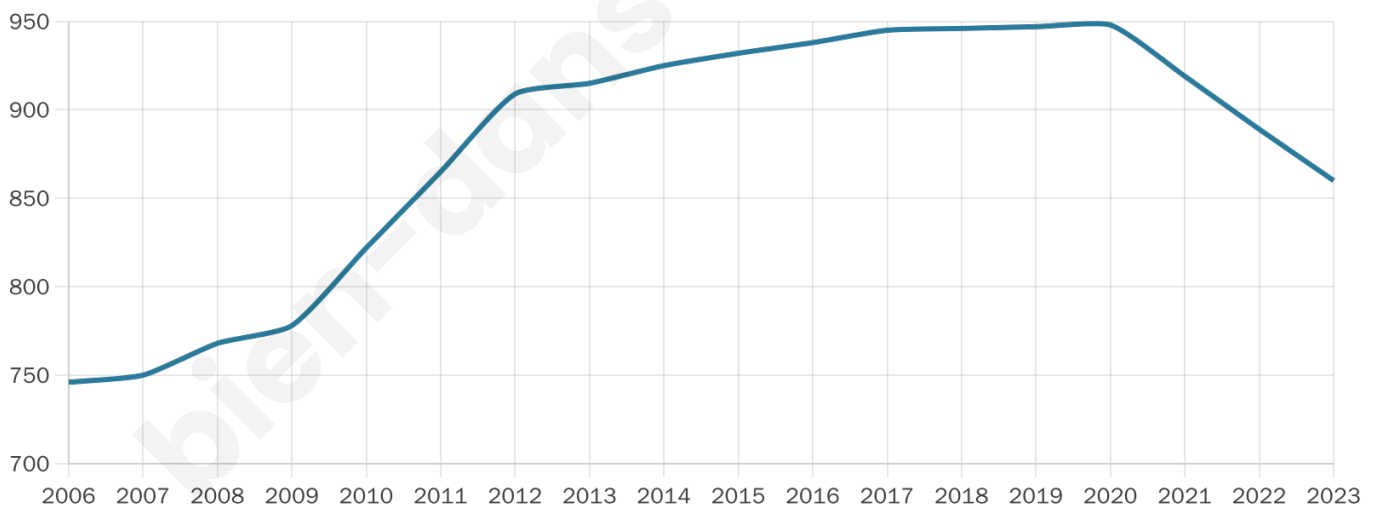
**143 h/km<sup>2</sup>**



Revenu moyen

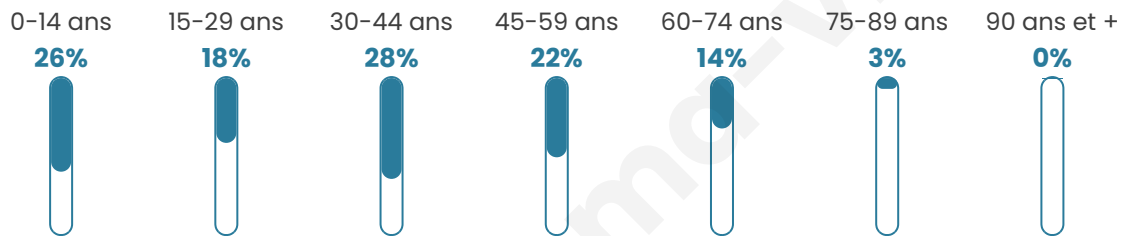
**27 230 €/an**

## Evolution du nombre d'habitants

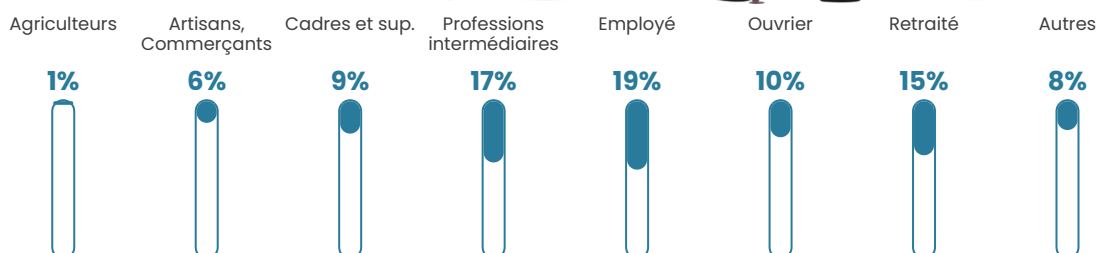


Sources : Institut national de la statistique et des études économiques (insee) selon Les dernières parutions officielles de 2024 portant sur les années 2020, 2021 et 2022.

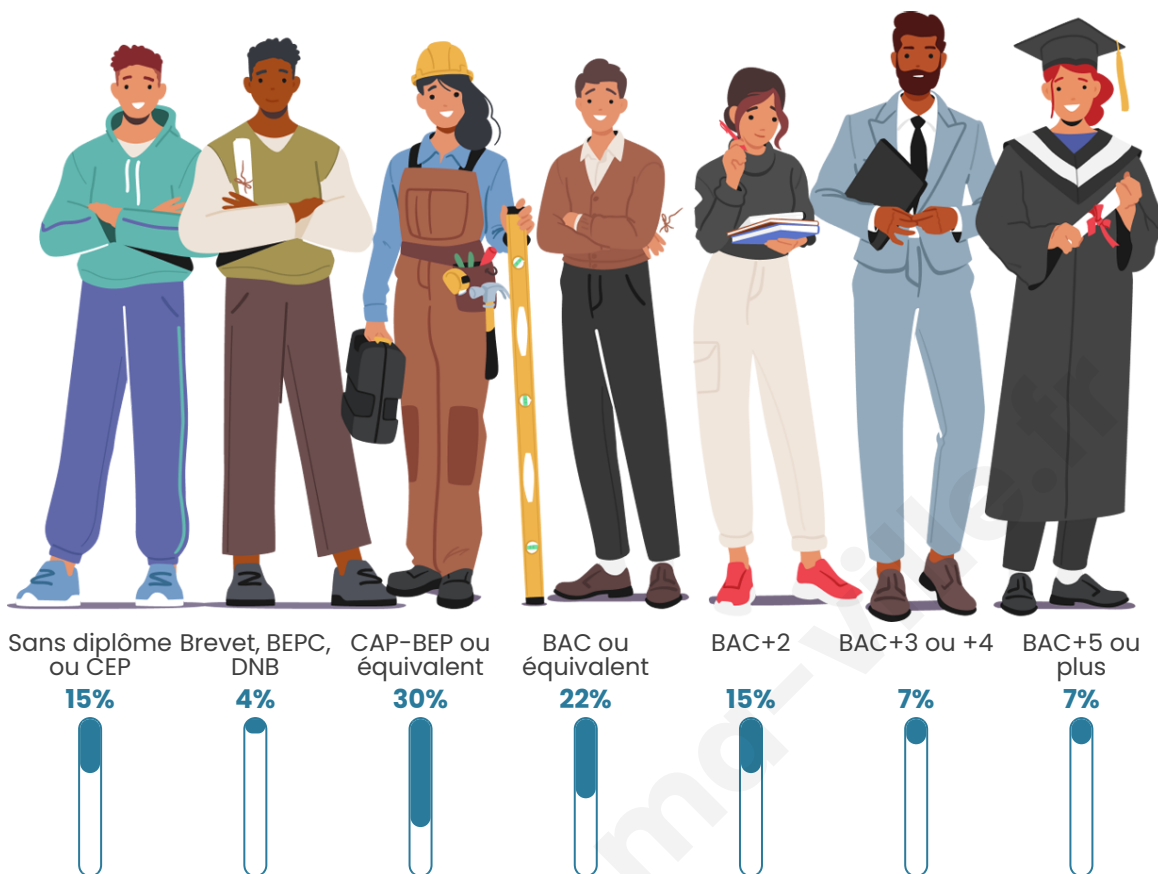
## Tranche d'âge




## Activité professionnelle



## Niveau de diplôme



## Composition des ménages



# Profils électoraux

## Premier tour

	Marine LE PEN	27.43 %
	Emmanuel MACRON	24.19 %
	Jean-Luc MÉLENCHON	20.95 %
	Éric ZEMMOUR	8.42 %
	Valérie PÉCRESSÉ	6.26 %
	Nicolas DUPONT-AIGNAN	5.40 %
	Yannick JADOT	2.38 %
	Fabien ROUSSEL	1.73 %
	Jean LASSALLE	1.51 %
	Nathalie ARTHAUD	0.86 %
	Anne HIDALGO	0.43 %
	Philippe POUTOU	0.43 %

**603 inscrits**

Participation : 77.78%  
Votes blancs : 0.64%  
Votes nuls : 0.64%

## Second tour



Emmanuel  
MACRON

49,53 %



Marine LE PEN

50,47 %

### 603 inscrits

Participation : 77.78%  
Votes blancs : 6.18%  
Votes nuls : 2.56%

bien-dans-ma-ville.fr

# Sécurité



Agressions physiques / sexuelles

0



Cambriolages

0



Vols / dégradations

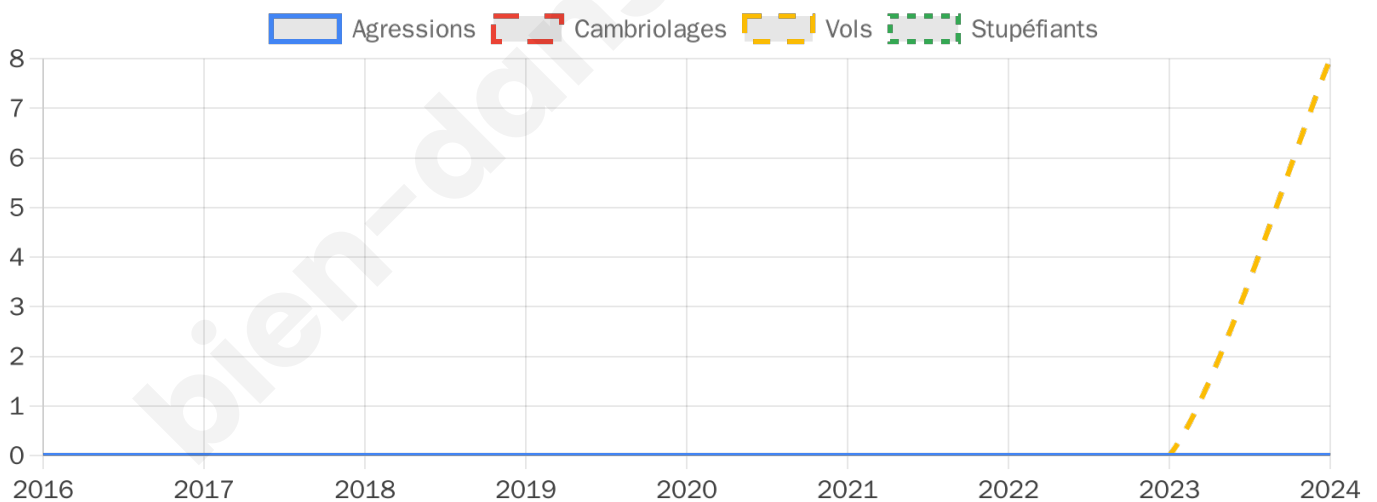
8



Stupéfiants

0

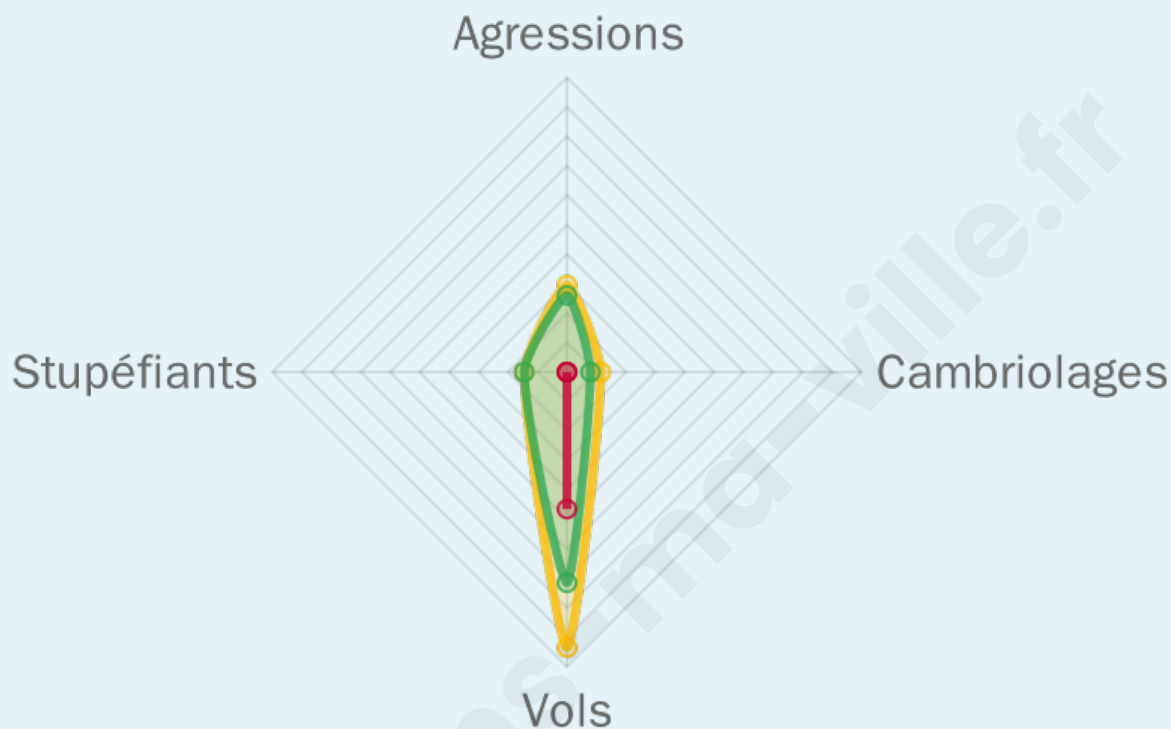
## Evolution du nombre d'infractions



## Pour comparer

(en proportion du nombre d'habitants)

■ Ville ■ Département ■ Région



Sources : Bases statistiques communale, départementale et régionale de la délinquance enregistrée par la police et la gendarmerie nationales selon les dernières parutions officielles de 2025 portant sur l'année 2024 ([data.gouv](https://data.gouv.fr)).

Agressions physiques / sexuelles : Violences sexuelles, coups et blessures volontaires intrafamiliaux, coups et blessures volontaires, autres coups, blessures volontaires et vols violents sans arme.

Cambriolages : Cambriolages de logements.

Vols : Vols avec armes, vols d'accessoires sur véhicules, vols dans les véhicules, vols de véhicules, vols sans violence contre des personnes, destructions, dégradations volontaires et escroqueries.

Stupéfiants : Trafic de stupéfiants dont (AFD) et usage de stupéfiants.

# Services à la population



## Commerce

Hypermarché	X <a href="#">Chartres</a> 15km
Supermarché	X <a href="#">Auneau-Bleury-Saint-Symphorien</a> 3km
Superette	X <a href="#">Gallardon</a> 3km
Boulangerie	X <a href="#">Auneau-Bleury-Saint-Symphorien</a> 3km
Boucherie	X <a href="#">Bailleau-Armenonville</a> 4km
Restaurant	<b>1</b>
Garage	<b>5</b>
Station-service	X <a href="#">Gallardon</a> 4km
Banque	X <a href="#">Ymeray</a> 0km
La poste	X <a href="#">Levainville</a> 2km
Coiffeur	<b>2</b>
Tabac	X <a href="#">Auneau-Bleury-Saint-Symphorien</a> 6km
Bars / discothèque	X <a href="#">Gallardon</a> 2km
Bibliothèque	X <a href="#">Raizeux</a> 14km
Cinéma	X <a href="#">Saint-Prest</a> 14km
Vétérinaire	X <a href="#">Levainville</a> 2km



## Santé

Pharmacie	X <a href="#">Gallardon</a> 3km
Hôpital	X <a href="#">Le Coudray</a> 17km
Laboratoire d'analyses médicales	X <a href="#">Auneau-Bleury-Saint-Symphorien</a> 6km
Etablissement pour handicapé	X <a href="#">Gasville-Oisème</a> 13km
EHPA	X <a href="#">Gallardon</a> 4km
Médecin	X <a href="#">Gallardon</a> 3km
Dentiste	X <a href="#">Gallardon</a> 4km
Chirurgien	X <a href="#">Chartres</a> 18km
Dermatologue	X <a href="#">Chartres</a> 17km
Anesthésiste	X <a href="#">Saint-Arnoult-en-Yvelines</a> 17km
Gastro-entérologue	X <a href="#">Rambouillet</a> 17km
Gynécologue	X <a href="#">Le Coudray</a> 18km
Cancérologue	X <a href="#">Mainvilliers</a> 20km
Neurologue	X <a href="#">Chartres</a> 18km
Ophtalmologue	X <a href="#">Chartres</a> 17km
ORL	X <a href="#">Chartres</a> 18km
Cardiologue	X <a href="#">Gasville-Oisème</a> 14km
Pédiatre	X <a href="#">Le Coudray</a> 18km
Pneumologue	X <a href="#">Rambouillet</a> 17km
Psychologue	X <a href="#">Rambouillet</a> 16km
Radiologue	X <a href="#">Épernon</a> 13km
Rhumatologue	X <a href="#">Le Coudray</a> 17km
Sage-femme	X <a href="#">Auneau-Bleury-Saint-Symphorien</a> 4km



## Éducation

Crèche	<b>1</b>
Ecole maternelle Public	X <a href="#">Bailleau-Armenonville</a> 3km
Ecole maternelle Privé	X <a href="#">Le Coudray</a> 18km
Ecole primaire Public	<b>1</b>
Ecole primaire Privé	X <a href="#">Auneau-Bleury-Saint-Symphorien</a> 6km
Collège Public	X <a href="#">Gallardon</a> 4km
Collège Privé	X <a href="#">Auneau-Bleury-Saint-Symphorien</a> 6km
Lycée Public	X <a href="#">Hanches</a> 12km
Lycée Privé	X <a href="#">Maintenon</a> 14km

Sources : Base Sirene des entreprises et de leurs établissements selon les dernières parutions officielles de 2025 portant sur l'année 2024 ([data.gouv](#)). Liste, localisation et tarifs des professionnels de santé selon les dernières parutions officielles de 2025 portant sur l'année 2024 ([opendatasoft](#)) et FINISS Extraction du Fichier des établissements selon les dernières parutions officielles de 2025 portant sur l'année 2024 ([data.gouv](#)). Adresse et géolocalisation des établissements d'enseignement du premier et second degrés selon les dernières parutions officielles de 2025 portant sur l'année 2024 ([data.education.gouv](#))

## Villes autour de Le Gué-de-Longroi

Ville	Habitants	Superficie	Pop densité	Pop active	Taux chômage	Revenu moyen	Prix immobilier
Levainville	379	5 km <sup>2</sup>	76 h/km <sup>2</sup>	54.9%	4.2%	27 210 €/an	2 761 €/m <sup>2</sup>
Ymeray	615	6 km <sup>2</sup>	103 h/km <sup>2</sup>	46.8%	3.6%	26 690 €/an	2 210 €/m <sup>2</sup>
Gallardon (4 avis)	3 530	11 km <sup>2</sup>	321 h/km <sup>2</sup>	49.7%	3.8%	24 170 €/an	2 042 €/m <sup>2</sup>
Oinville-sous-Auneau	313	10 km <sup>2</sup>	31 h/km <sup>2</sup>	59.7%	4.8%	26 730 €/an	3 113 €/m <sup>2</sup>
Umpeau	404	11 km <sup>2</sup>	37 h/km <sup>2</sup>	55.4%	3.7%	25 830 €/an	1 893 €/m <sup>2</sup>
Champseru	345	15 km <sup>2</sup>	23 h/km <sup>2</sup>	54.2%	4.3%	28 070 €/an	1 726 €/m <sup>2</sup>
Saint-Méloir-des-Bois	270	6 km <sup>2</sup>	45 h/km <sup>2</sup>	50.7%	2.6%	21 820 €/an	790 €/m <sup>2</sup>
Écrosnes	869	23 km <sup>2</sup>	38 h/km <sup>2</sup>	47.5%	3.6%	28 190 €/an	2 023 €/m <sup>2</sup>
Bailleau-Armenonville	1 299	17 km <sup>2</sup>	76 h/km <sup>2</sup>	53.3%	3.9%	27 620 €/an	1 934 €/m <sup>2</sup>
Auneau-Bleury-Saint-Symphorien	6 419	34 km <sup>2</sup>	189 h/km <sup>2</sup>	47.4%	3.9%	23 530 €/an	2 041 €/m <sup>2</sup>
Roinville	588	6 km <sup>2</sup>	98 h/km <sup>2</sup>	52.9%	3.1%	24 570 €/an	2 233 €/m <sup>2</sup>
Prunay-en-Yvelines	808	27 km <sup>2</sup>	30 h/km <sup>2</sup>	50%	3.6%	29 420 €/an	2 382 €/m <sup>2</sup>
Béville-le-Comte (2 avis)	1 705	20 km <sup>2</sup>	85 h/km <sup>2</sup>	50.7%	4.2%	24 510 €/an	1 961 €/m <sup>2</sup>
Gas (1 avis)	718	12 km <sup>2</sup>	60 h/km <sup>2</sup>	55.2%	2.9%	28 040 €/an	1 902 €/m <sup>2</sup>
Houville-la-Branche (2 avis)	420	13 km <sup>2</sup>	32 h/km <sup>2</sup>	54.8%	4.8%	28 540 €/an	1 502 €/m <sup>2</sup>

bien-dans-ma-ville.fr



# Vous aimez votre ville ? Notez-la !

Et faites-nous part de vos remarques constructives



Avec

**BIEN** dans  
ma **VILLE** 