



Version web

Ville de Gruson

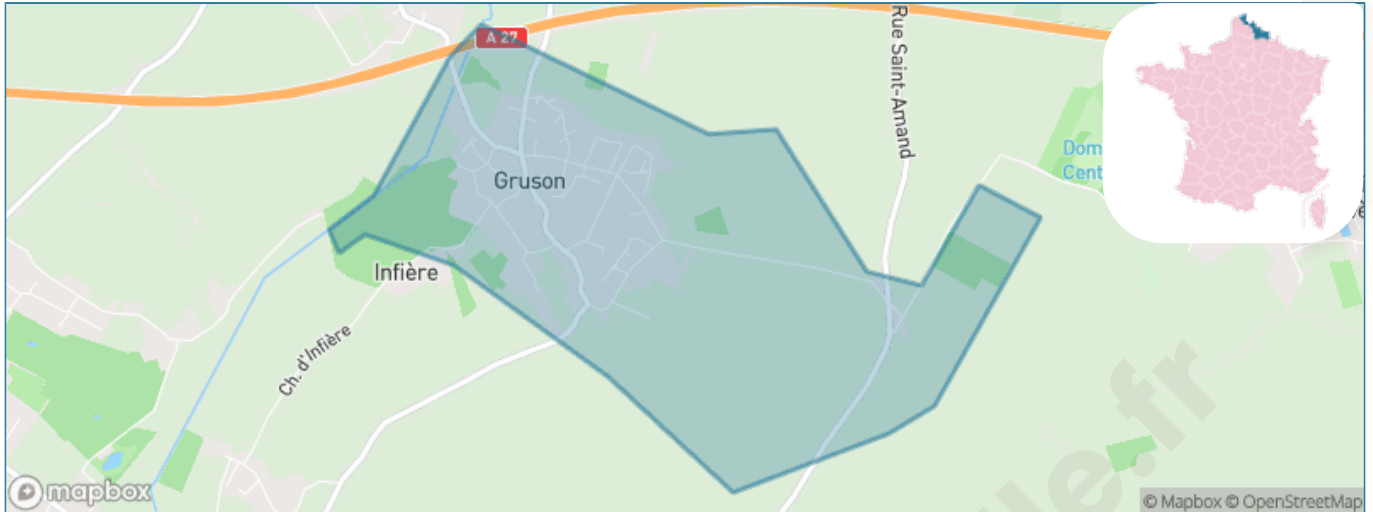
Présenté par

BIEN dans
ma **VILLE** 

Sommaire

Situation géographique	3
Statistiques sur la population	4
Evolution du nombre d'habitants	4
Tranche d'âge	5
0-14 ans	5
15-29 ans	5
30-44 ans	5
45-59 ans	5
60-74 ans	5
75-89 ans	5
90 ans et +	5
Activité professionnelle	5
Agriculteurs	5
Artisans, Commerçants	5
Cadres et sup.	5
Professions intermédiaires	5
Employé	5
Ouvrier	5
Retraité	5
Autres	5
Niveau de diplôme	6
Sans diplôme ou CEP	6
Brevet, BEPC, DNB	6
CAP-BEP ou équivalent	6
BAC ou équivalent	6
BAC+2	6
BAC+3 ou +4	6
BAC+5 ou plus	6
Composition des ménages	6
Couple sans enfant	6
Couple avec enfant(s)	6
Famille monoparentale	6
Colocation / Autre	6
Personnes seules	6
Profil électoraux	7
Premier tour	7
Sécurité	8
Evolution du nombre d'infractions	8
Pour comparer	9
Services à la population	10
Commerce	10
Éducation	10
Villes autour de Gruson	12
Avis sur la ville de Gruson	13
Moyenne par critère	13
Villes autour de Gruson	13
Répartition des avis par note	13
Répartition des avis par note	13

Situation géographique



i Informations clés

- **Région** : Hauts-de-France
- **Département** : Nord
- **Métropole** : Métropole Européenne de Lille
- **Code postal** : 59152
- **Superficie** : 3 km²



Région
Hauts-de-France



Statistiques sur la population



Nombre d'habitants

1 207



Age moyen

43 ans



Pop active

46.6%



Taux chômage

4.4%



Pop densité

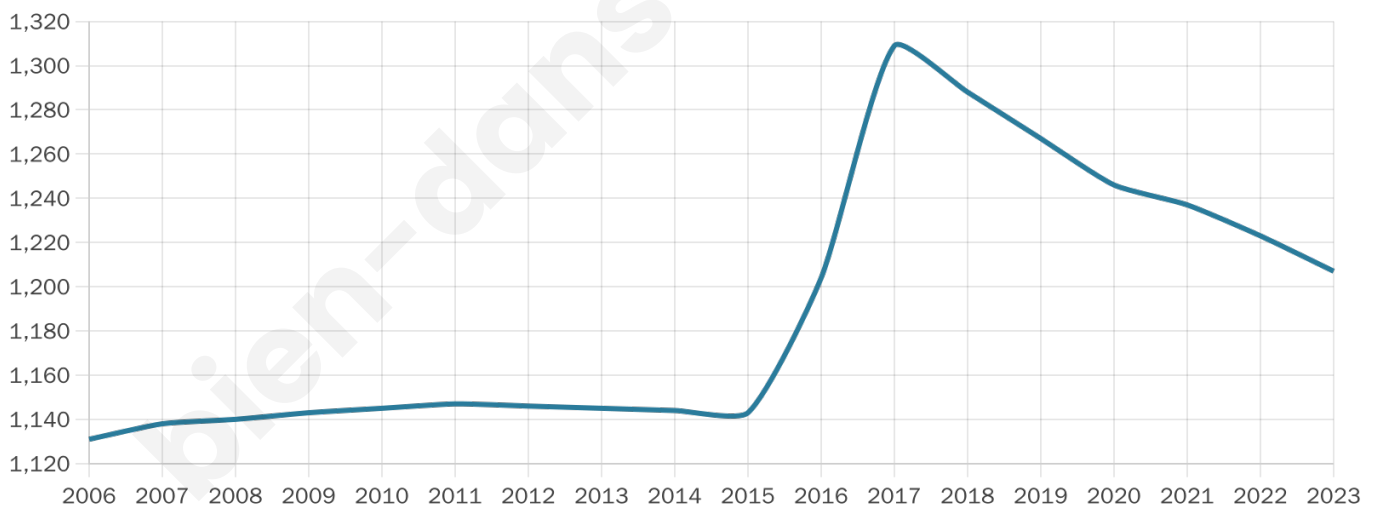
402 h/km²



Revenu moyen

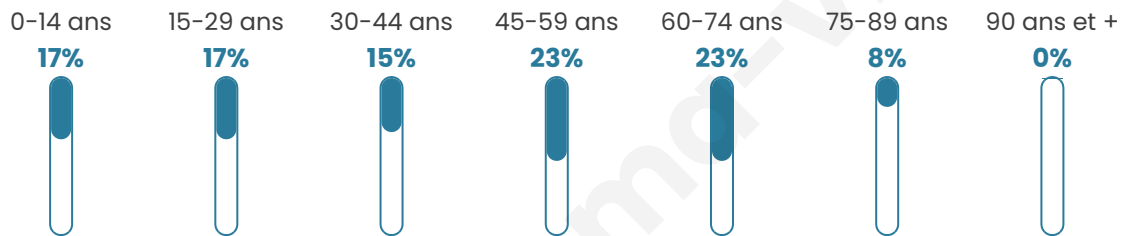
35 560 €/an

Evolution du nombre d'habitants

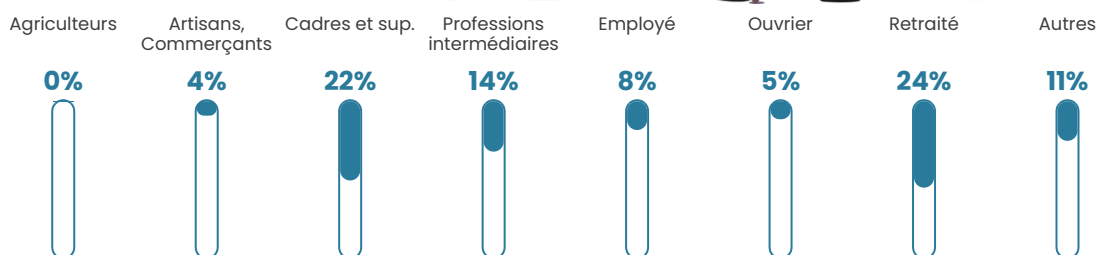


Sources : Institut national de la statistique et des études économiques (insee) selon Les dernières parutions officielles de 2024 portant sur les années 2020, 2021 et 2022.


Tranche d'âge




Activité professionnelle



Niveau de diplôme















Composition des ménages





Profils électoraux

Premier tour

	Emmanuel MACRON	49.60 %
	Marine LE PEN	12.46 %
	Jean-Luc MÉLENCHON	10.84 %
	Valérie PÉCRESSÉ	7.38 %
	Éric ZEMMOUR	6.57 %
	Yannick JADOT	4.96 %
	Nicolas DUPONT- AIGNAN	2.31 %
	Fabien ROUSSEL	1.73 %
	Jean LASSALLE	1.73 %
	Anne HIDALGO	1.61 %
	Philippe POUTOU	0.46 %
	Nathalie ARTHAUD	0.35 %

Second tour

	Emmanuel MACRON	80,5 %
	Marine LE PEN	19,5 %

1 052 inscrits

Participation : 85.93%

Votes blancs : 5.31%

Votes nuls : 1.66%

1 052 inscrits

Participation : 83.84%

Votes blancs : 1.47%

Votes nuls : 0.23%

Sécurité



Agressions physiques / sexuelles

0



Cambriolages

0



Vols / dégradations

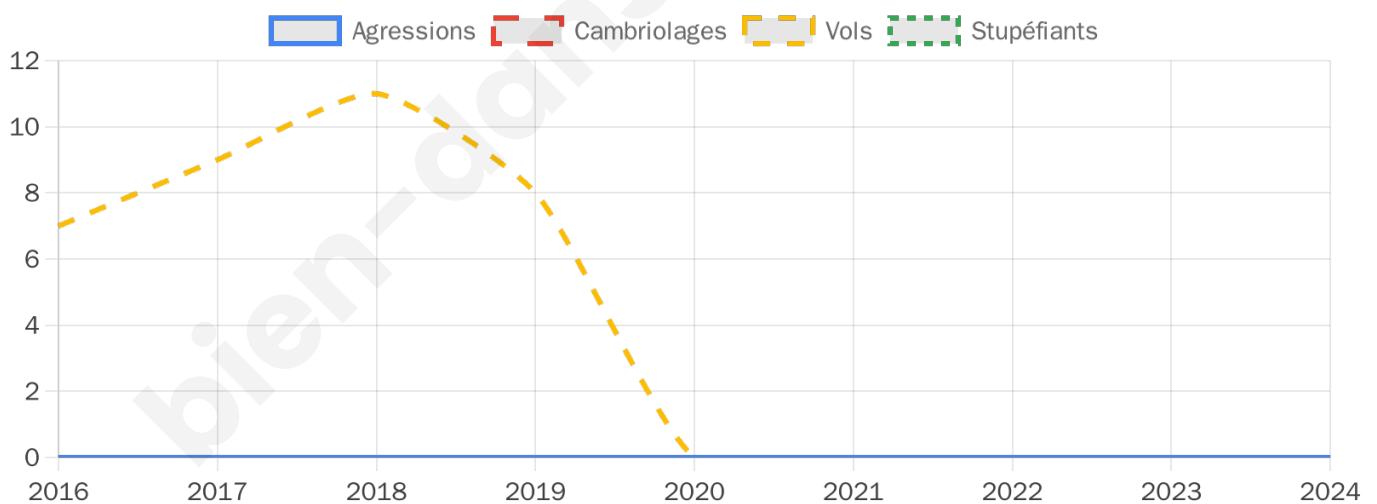
0



Stupéfiants

0

Evolution du nombre d'infractions



Pour comparer

(en proportion du nombre d'habitants)



Sources : Bases statistiques communale, départementale et régionale de la délinquance enregistrée par la police et la gendarmerie nationales selon les dernières parutions officielles de 2025 portant sur l'année 2024 ([data.gouv](https://data.gouv.fr)).

Agressions physiques / sexuelles : Violences sexuelles, coups et blessures volontaires intrafamiliaux, coups et blessures volontaires, autres coups, blessures volontaires et vols violents sans arme.

Cambriolages : Cambriolages de logements.

Vols : Vols avec armes, vols d'accessoires sur véhicules, vols dans les véhicules, vols de véhicules, vols sans violence contre des personnes, destructions, dégradations volontaires et escroqueries.

Stupéfiants : Trafic de stupéfiants dont (AFD) et usage de stupéfiants.

Services à la population



Commerce

Hypermarché	X <u>Cysoing</u> 3km
Supermarché	X <u>Baisieux</u> 2km
Superette	X <u>Chérengh</u> 1km
Boulangerie	X <u>Chérengh</u> 1km
Boucherie	X <u>Chérengh</u> 1km
Restaurant	1
Garage	X <u>Baisieux</u> 1km
Station-service	X <u>Baisieux</u> 2km
Banque	X <u>Baisieux</u> 1km
La poste	X <u>Anstaing</u> 2km
Coiffeur	1
Tabac	X <u>Villeneuve-d'Ascq</u> 5km
Bars / discothèque	X <u>Chérengh</u> 1km
Bibliothèque	X <u>Villeneuve-d'Ascq</u> 5km
Cinéma	X <u>Villeneuve-d'Ascq</u> 6km
Vétérinaire	X <u>Baisieux</u> 3km



Santé

Pharmacie	X <u>Chérengh</u> 2km
Hôpital	X <u>Roubaix</u> 9km
Laboratoire d'analyses médicales	X <u>Cysoing</u> 4km
Etablissement pour handicapé	X <u>Willems</u> 4km
EHPA	X <u>Cysoing</u> 3km
Médecin	2
Dentiste	X <u>Chérengh</u> 1km
Chirurgien	X <u>Cysoing</u> 4km
Dermatologue	X <u>Cysoing</u> 4km
Anesthésiste	X <u>Villeneuve-d'Ascq</u> 8km
Gastro-entérologue	X <u>Villeneuve-d'Ascq</u> 8km
Gynécologue	X <u>Cysoing</u> 4km
Cancérologue	X <u>Lille</u> 11km
Neurologue	X <u>Villeneuve-d'Ascq</u> 7km
Ophtalmologue	X <u>Villeneuve-d'Ascq</u> 4km
ORL	X <u>Villeneuve-d'Ascq</u> 4km
Cardiologue	X <u>Cysoing</u> 4km
Pédiatre	X <u>Villeneuve-d'Ascq</u> 5km
Pneumologue	X <u>Villeneuve-d'Ascq</u> 8km
Psychologue	X <u>Villeneuve-d'Ascq</u> 7km
Radiologue	X <u>Villeneuve-d'Ascq</u> 5km
Rhumatologue	X <u>Lille</u> 8km
Sage-femme	X <u>Baisieux</u> 1km



Éducation

Crèche	X <u>Chérengh</u> 2km
Ecole maternelle Public	X <u>Cysoing</u> 3km
Ecole maternelle Privé	X <u>Hem</u> 7km
Ecole primaire Public	1
Ecole primaire Privé	1
Collège Public	X <u>Cysoing</u> 3km
Collège Privé	X <u>Cysoing</u> 3km
Lycée Public	X <u>Villeneuve-d'Ascq</u> 7km
Lycée Privé	X <u>Camphin-en-Pévèle</u> 4km

Sources : Base Sirene des entreprises et de leurs établissements selon les dernières parutions officielles de 2025 portant sur l'année 2024 ([data.gouv](#)). Liste, localisation et tarifs des professionnels de santé selon les dernières parutions officielles de 2025 portant sur l'année 2024 ([opendatasoft](#)) et FINISS Extraction du Fichier des établissements selon les dernières parutions officielles de 2025 portant sur l'année 2024 ([data.gouv](#)). Adresse et géolocalisation des établissements d'enseignement du premier et second degrés selon les

bien-dans-ma-ville.fr

Villes autour de Gruson

Ville	Habitants	Superficie	Pop densité	Pop active	Taux chômage	Revenu moyen	Prix immobilier
Tressin (1 avis)	1 386	1 km ²	1 386 h/km ²	48.8%	3.9%	29 900 €/an	2 964 €/m ²
Anstaing (3 avis)	1 631	2 km ²	816 h/km ²	50.6%	3.3%	27 530 €/an	2 510 €/m ²
Chéreng (3 avis)	3 078	4 km ²	770 h/km ²	45.3%	2.9%	31 250 €/an	2 813 €/m ²
Baisieux (7 avis)	5 545	8 km ²	693 h/km ²	47.3%	2.8%	26 930 €/an	2 624 €/m ²
Camphin-en-Pévèle (3 avis)	2 518	6 km ²	420 h/km ²	48.4%	3%	30 120 €/an	2 919 €/m ²
Bouvines (3 avis)	766	2 km ²	383 h/km ²	49.3%	3.1%	29 690 €/an	2 636 €/m ²
Cysoing (2 avis)	4 839	13 km ²	372 h/km ²	47.9%	4.4%	27 570 €/an	2 520 €/m ²
Willems (1 avis)	2 941	5 km ²	588 h/km ²	47.5%	4.1%	25 680 €/an	2 317 €/m ²
Sainghin-en-Mélantois (5 avis)	2 840	10 km ²	284 h/km ²	47%	2.8%	31 510 €/an	2 635 €/m ²
Forest-sur-Marque	1 662	1 km ²	1 662 h/km ²	45%	3.6%	28 160 €/an	2 556 €/m ²
Bourghelles	1 682	6 km ²	280 h/km ²	48.4%	3.5%	29 630 €/an	2 635 €/m ²
Péronne-en-Mélantois (1 avis)	1 025	1 km ²	1 025 h/km ²	51.9%	4.7%	30 020 €/an	3 003 €/m ²
Wannehain (2 avis)	1 338	3 km ²	446 h/km ²	50.7%	3.5%	26 830 €/an	2 500 €/m ²
Sailly-lez-Lannoy (1 avis)	1 923	4 km ²	481 h/km ²	48.6%	2.8%	29 860 €/an	2 588 €/m ²
Hem (7 avis)	18 582	9 km ²	2 065 h/km ²	44.6%	7.1%	23 140 €/an	2 446 €/m ²

Avis sur la ville de Gruson



Moyenne par critère



Villes autour de Gruson

Ville	Note globale	Sécurité	Éducation	Sport Loisir	Environnement	Vie pratique
Tressin (1 avis)	4.2	5.0	4.0	4.0	4.0	4.0
Anstaing (3 avis)	3.3	4.0	3.0	2.0	4.3	3.0
Chéreng (3 avis)	2.6	2.3	3.3	2.7	3.0	1.7
Baisieux (7 avis)	3.5	3.9	3.6	3.6	3.6	3.1
Camphin-en-Pévèle (3 avis)	2.9	3.0	4.0	3.0	2.7	2.0
Bouvines (3 avis)	3.7	4.7	4.0	2.7	5.0	2.3
Cysoing (2 avis)	4.1	5.0	4.5	3.0	4.5	3.5
Willems (1 avis)	3.8	5.0	3.0	4.0	4.0	3.0
Sainghin-en-Mélantois (5 avis)	4.0	4.0	4.6	3.2	3.8	4.2
Forest-sur-Marque	-	-	-	-	-	-
Bourghelles	-	-	-	-	-	-
Péronne-en-Mélantois (1 avis)	2.2	2.0	3.0	2.0	2.0	2.0
Wannehain (2 avis)	3.9	5.0	4.5	3.5	3.5	3.0
Sailly-lez-Lannoy (1 avis)	2.0	0.0	2.0	2.0	4.0	2.0
Hem (7 avis)	3.5	2.9	4.0	3.9	3.6	3.3



Vous aimez votre ville ? Notez-la !

Et faites-nous part de vos remarques constructives



Avec

BIEN dans ma **VILLE** 