



Version web

# Ville de Grugies

Présenté par

**BIEN** dans  
ma **VILLE** 

# Sommaire

Situation géographique .....	3
Statistiques sur la population .....	4
Evolution du nombre d'habitants .....	4
Tranche d'âge .....	5
0-14 ans .....	5
15-29 ans .....	5
30-44 ans .....	5
45-59 ans .....	5
60-74 ans .....	5
75-89 ans .....	5
90 ans et + .....	5
Activité professionnelle .....	5
Agriculteurs .....	5
Artisans, Commerçants .....	5
Cadres et sup. ....	5
Professions intermédiaires .....	5
Employé .....	5
Ouvrier .....	5
Retraité .....	5
Autres .....	5
Niveau de diplôme .....	6
Sans diplôme ou CEP .....	6
Brevet, BEPC, DNB .....	6
CAP-BEP ou équivalent .....	6
BAC ou équivalent .....	6
BAC+2 .....	6
BAC+3 ou +4 .....	6
BAC+5 ou plus .....	6
Composition des ménages .....	6
Couple sans enfant .....	6
Couple avec enfant(s) .....	6
Famille monoparentale .....	6
Colocation / Autre .....	6
Personnes seules .....	6
Profils électoraux .....	7
Premier tour .....	7
Sécurité .....	8
Evolution du nombre d'infractions .....	8
Pour comparer .....	9
Services à la population .....	10
Commerce .....	10
Éducation .....	10
Villes autour de Grugies .....	12

# Situation géographique



## i Informations clés

- **Région** : Hauts-de-France
- **Département** : Aisne
- **Code postal** : 02680
- **Superficie** : 5 km<sup>2</sup>



# Statistiques sur la population



Nombre d'habitants

**1 280**



Age moyen

**39 ans**



Pop active

**46.8%**



Taux chômage

**9.7%**



Pop densité

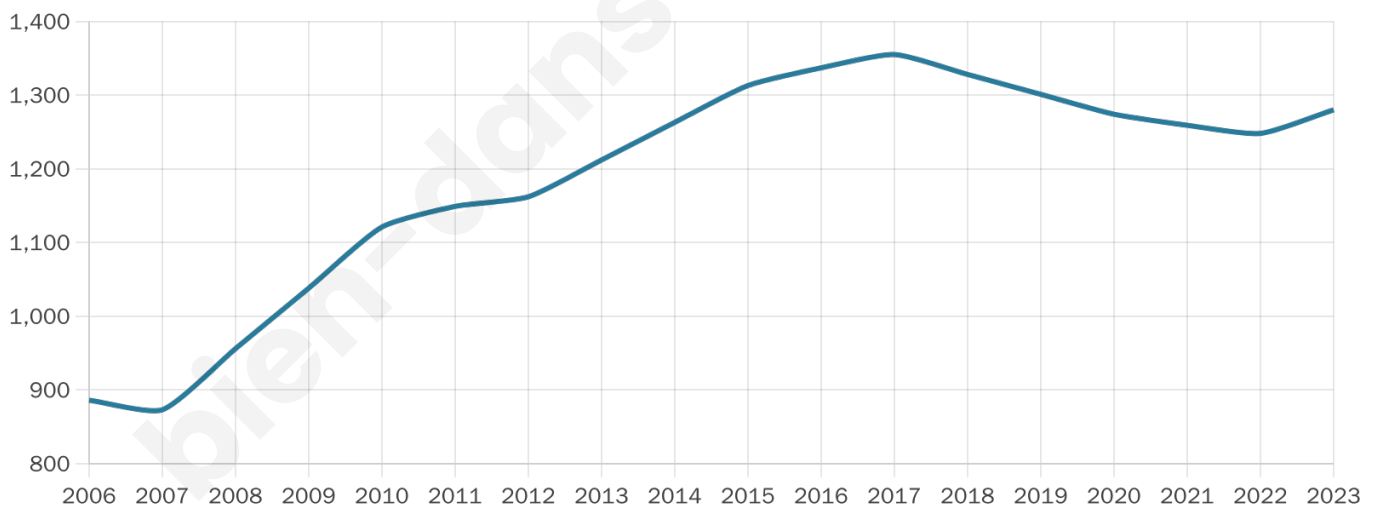
**256 h/km<sup>2</sup>**



Revenu moyen

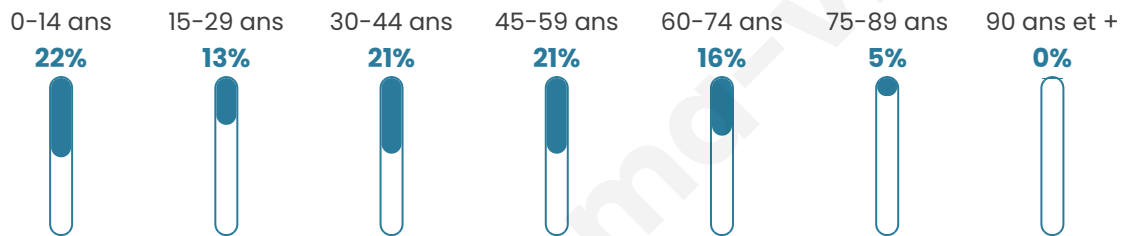
**22 150 €/an**

## Evolution du nombre d'habitants

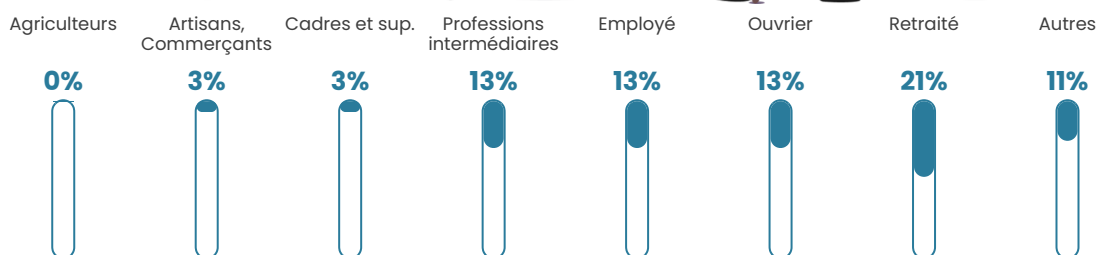


Sources : Institut national de la statistique et des études économiques (insee) selon Les dernières parutions officielles de 2024 portant sur les années 2020, 2021 et 2022.

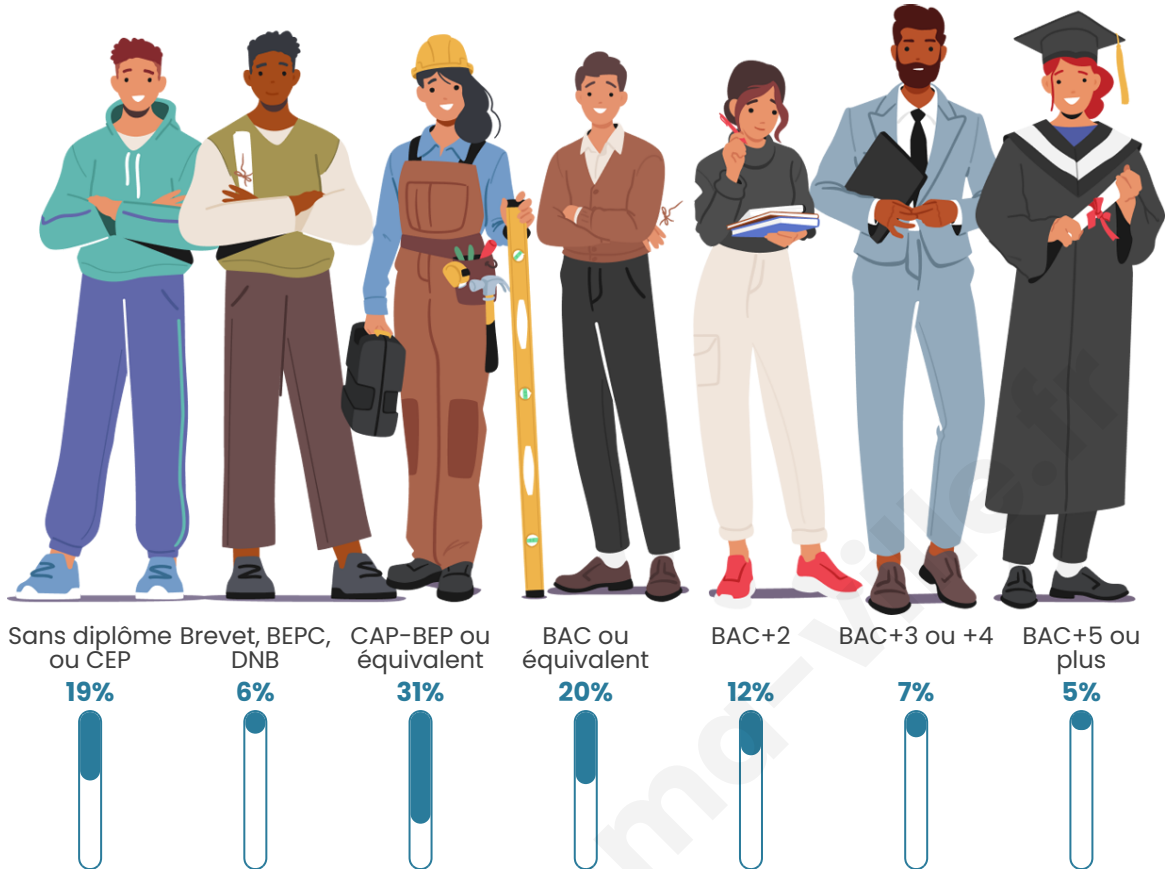
## Tranche d'âge




## Activité professionnelle



## Niveau de diplôme














## Composition des ménages



# Profils électoraux

## Premier tour

	Marine LE PEN	39.87 %
	Emmanuel MACRON	22.61 %
	Jean-Luc MÉLENCHON	18.52 %
	Éric ZEMMOUR	4.08 %
	Valérie PÉCRESSSE	3.45 %
	Fabien ROUSSEL	3.30 %
	Jean LASSALLE	2.20 %
	Anne HIDALGO	1.57 %
	Yannick JADOT	1.57 %
	Nicolas DUPONT-AIGNAN	1.57 %
	Philippe POUTOU	0.78 %
	Nathalie ARTHAUD	0.47 %



### 861 inscrits

Participation : 75.61%

Votes blancs : 1.69%

Votes nuls : 0.46%

## Second tour

	Emmanuel MACRON	41,26 %
	Marine LE PEN	58,74 %

### 860 inscrits

Participation : 77.33%

Votes blancs : 8.57%

Votes nuls : 1.05%

# Sécurité



Agressions physiques / sexuelles

6



Cambriolages

0



Vols / dégradations

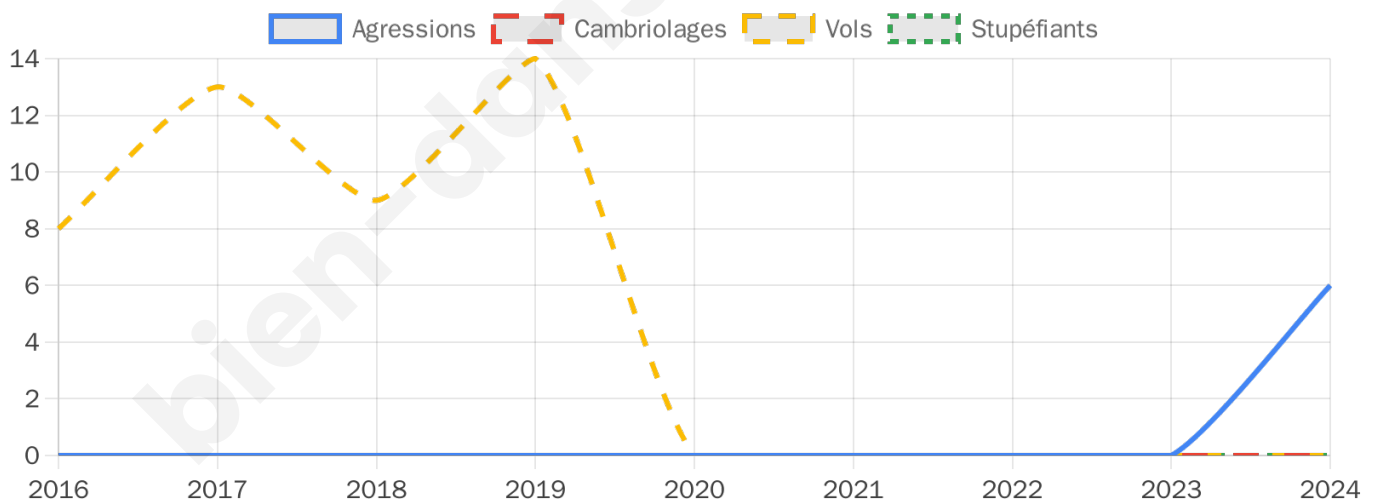
0



Stupéfiants

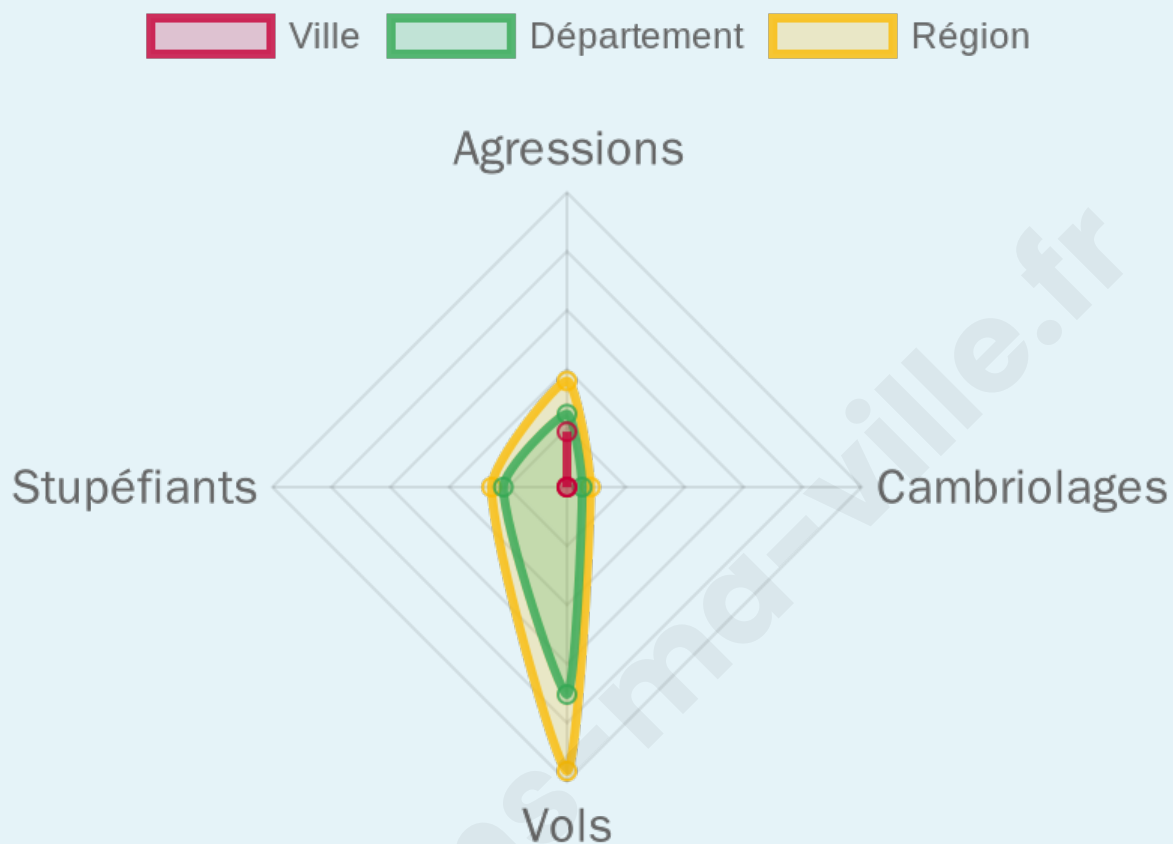
0

## Evolution du nombre d'infractions



## Pour comparer

(en proportion du nombre d'habitants)



Sources : Bases statistiques communale, départementale et régionale de la délinquance enregistrée par la police et la gendarmerie nationales selon les dernières parutions officielles de 2025 portant sur l'année 2024 ([data.gouv](https://data.gouv.fr)).

Agressions physiques / sexuelles : Violences sexuelles, coups et blessures volontaires intrafamiliaux, coups et blessures volontaires, autres coups, blessures volontaires et vols violents sans arme.

Cambriolages : Cambriolages de logements.

Vols : Vols avec armes, vols d'accessoires sur véhicules, vols dans les véhicules, vols de véhicules, vols sans violence contre des personnes, destructions, dégradations volontaires et escroqueries.

Stupéfiants : Trafic de stupéfiants dont (AFD) et usage de stupéfiants.

# Services à la population



## Commerce

Hypermarché	X <a href="#">Gauchy</a> 3km
Supermarché	X <a href="#">Saint-Quentin</a> 4km
Superette	X <a href="#">Seraucourt-le-Grand</a> 4km
Boulangerie	X <a href="#">Essigny-le-Grand</a> 3km
Boucherie	X <a href="#">Essigny-le-Grand</a> 3km
Restaurant	X <a href="#">Gauchy</a> 3km
Garage	X <a href="#">Gauchy</a> 3km
Station-service	X <a href="#">Gauchy</a> 2km
Banque	X <a href="#">Gauchy</a> 3km
La poste	X <a href="#">Essigny-le-Grand</a> 2km
Coiffeur	X <a href="#">Essigny-le-Grand</a> 2km
Tabac	X <a href="#">Saint-Quentin</a> 5km
Bars / discothèque	X <a href="#">Gauchy</a> 3km
Bibliothèque	X <a href="#">Saint-Quentin</a> 6km
Cinéma	X <a href="#">Saint-Quentin</a> 4km
Vétérinaire	X <a href="#">Gauchy</a> 4km



## Santé

Pharmacie	X <a href="#">Essigny-le-Grand</a> 2km
Hôpital	X <a href="#">Saint-Quentin</a> 6km
Laboratoire d'analyses médicales	X <a href="#">Saint-Quentin</a> 5km
Etablissement pour handicapé	X <a href="#">Gauchy</a> 3km
EHPA	X <a href="#">Saint-Quentin</a> 4km
Médecin	X <a href="#">Gauchy</a> 4km
Dentiste	X <a href="#">Gauchy</a> 3km
Chirurgien	X <a href="#">Saint-Quentin</a> 6km
Dermatologue	X <a href="#">Saint-Quentin</a> 6km
Anesthésiste	X <a href="#">Saint-Quentin</a> 7km
Gastro-entérologue	X <a href="#">Saint-Quentin</a> 5km
Gynécologue	X <a href="#">Saint-Quentin</a> 5km
Cancérologue	X <a href="#">Saint-Quentin</a> 7km
Neurologue	X <a href="#">Saint-Quentin</a> 5km
Ophthalmologue	X <a href="#">Saint-Quentin</a> 5km
ORL	X <a href="#">Saint-Quentin</a> 6km
Cardiologue	X <a href="#">Saint-Quentin</a> 6km
Pédiatre	X <a href="#">Saint-Quentin</a> 5km
Pneumologue	X <a href="#">Saint-Quentin</a> 5km
Psychologue	X <a href="#">Saint-Quentin</a> 5km
Radiologue	X <a href="#">Saint-Quentin</a> 5km
Rhumatologue	X <a href="#">Saint-Quentin</a> 7km
Sage-femme	X <a href="#">Saint-Quentin</a> 5km



## Éducation

Crèche	X <a href="#">Gauchy</a> 3km
Ecole maternelle Public	X <a href="#">Gauchy</a> 3km
Ecole maternelle Privé	X <a href="#">Soissons</a> 48km
Ecole primaire Public	<b>1</b>
Ecole primaire Privé	X <a href="#">Saint-Quentin</a> 5km
Collège Public	X <a href="#">Gauchy</a> 4km
Collège Privé	X <a href="#">Saint-Quentin</a> 6km
Lycée Public	X <a href="#">Saint-Quentin</a> 6km
Lycée Privé	X <a href="#">Saint-Quentin</a> 6km

Sources : Base Sirene des entreprises et de leurs établissements selon les dernières parutions officielles de 2025 portant sur l'année 2024 ([data.gouv](#)). Liste, localisation et tarifs des professionnels de santé selon les dernières parutions officielles de 2025 portant sur l'année 2024 ([opendatasoft](#)) et FINISS Extraction du Fichier des établissements selon les dernières parutions officielles de 2025 portant sur l'année 2024 ([data.gouv](#)). Adresse et géolocalisation des établissements d'enseignement du premier et second degrés selon les

bien-dans-ma-ville.fr

## Villes autour de Grugies

Ville	Habitants	Superficie	Pop densité	Pop active	Taux chômage	Revenu moyen	Prix immobilier
Gauchy (7 avis)	5 183	6 km <sup>2</sup>	864 h/km <sup>2</sup>	42.5%	6.7%	20 850 €/an	1 141 €/m <sup>2</sup>
Castres (1 avis)	246	5 km <sup>2</sup>	49 h/km <sup>2</sup>	51.6%	3.3%	26 180 €/an	1 078 €/m <sup>2</sup>
Contescourt	61	3 km <sup>2</sup>	20 h/km <sup>2</sup>	52.5%	6.6%	NC	917 €/m <sup>2</sup>
Dallon	424	5 km <sup>2</sup>	85 h/km <sup>2</sup>	46.5%	5.4%	27 180 €/an	2 039 €/m <sup>2</sup>
Fontaine-lès-Clercs (1 avis)	232	5 km <sup>2</sup>	46 h/km <sup>2</sup>	50.9%	5.2%	26 300 €/an	1 188 €/m <sup>2</sup>
Essigny-le-Grand	1 072	13 km <sup>2</sup>	82 h/km <sup>2</sup>	43%	2.3%	24 790 €/an	1 482 €/m <sup>2</sup>
Urvillers	687	13 km <sup>2</sup>	53 h/km <sup>2</sup>	47.9%	3.9%	25 260 €/an	1 320 €/m <sup>2</sup>
Seraucourt-le-Grand (3 avis)	706	10 km <sup>2</sup>	71 h/km <sup>2</sup>	44.8%	4.7%	21 470 €/an	875 €/m <sup>2</sup>
Neuville-Saint-Amand	848	8 km <sup>2</sup>	106 h/km <sup>2</sup>	43.6%	5.8%	24 570 €/an	1 338 €/m <sup>2</sup>
Harly (1 avis)	1 569	3 km <sup>2</sup>	523 h/km <sup>2</sup>	39.8%	7.2%	21 470 €/an	1 535 €/m <sup>2</sup>
Saint-Quentin (60 avis)	52 813	22 km <sup>2</sup>	2 401 h/km <sup>2</sup>	41.2%	9.4%	18 400 €/an	1 072 €/m <sup>2</sup>
Itancourt (1 avis)	999	7 km <sup>2</sup>	143 h/km <sup>2</sup>	47.9%	4.4%	24 980 €/an	2 580 €/m <sup>2</sup>
Savy	618	7 km <sup>2</sup>	88 h/km <sup>2</sup>	45.8%	4.9%	24 690 €/an	1 202 €/m <sup>2</sup>
Francilly-Selency (1 avis)	463	5 km <sup>2</sup>	93 h/km <sup>2</sup>	58.3%	4.3%	26 360 €/an	595 €/m <sup>2</sup>
Roupy	237	5 km <sup>2</sup>	47 h/km <sup>2</sup>	44.7%	6.3%	24 680 €/an	556 €/m <sup>2</sup>

bien-dans-ma-ville.fr



# Vous aimez votre ville ? Notez-la !

Et faites-nous part de vos remarques constructives



Avec

**BIEN** dans  
ma **VILLE** 