



Version web

Ville de Grougis

Présenté par

BIEN dans
ma **VILLE** 

Sommaire

Situation géographique	3
Statistiques sur la population	4
Evolution du nombre d'habitants	4
Tranche d'âge	5
0-14 ans	5
15-29 ans	5
30-44 ans	5
45-59 ans	5
60-74 ans	5
75-89 ans	5
90 ans et +	5
Activité professionnelle	5
Agriculteurs	5
Artisans, Commerçants	5
Cadres et sup.	5
Professions intermédiaires	5
Employé	5
Ouvrier	5
Retraité	5
Autres	5
Niveau de diplôme	6
Sans diplôme ou CEP	6
Brevet, BEPC, DNB	6
CAP-BEP ou équivalent	6
BAC ou équivalent	6
BAC+2	6
BAC+3 ou +4	6
BAC+5 ou plus	6
Composition des ménages	6
Couple sans enfant	6
Couple avec enfant(s)	6
Famille monoparentale	6
Colocation / Autre	6
Personnes seules	6
Profils électoraux	7
Premier tour	7
Sécurité	8
Evolution du nombre d'infractions	8
Pour comparer	9
Services à la population	10
Commerce	10
Éducation	10
Villes autour de Grougis	11

Situation géographique



i Informations clés

- **Région** : Hauts-de-France
- **Département** : Aisne
- **Code postal** : 02110
- **Superficie** : 11 km²



Statistiques sur la population



Nombre d'habitants

304



Age moyen

43 ans



Pop active

46.1%



Taux chômage

13.8%



Pop densité

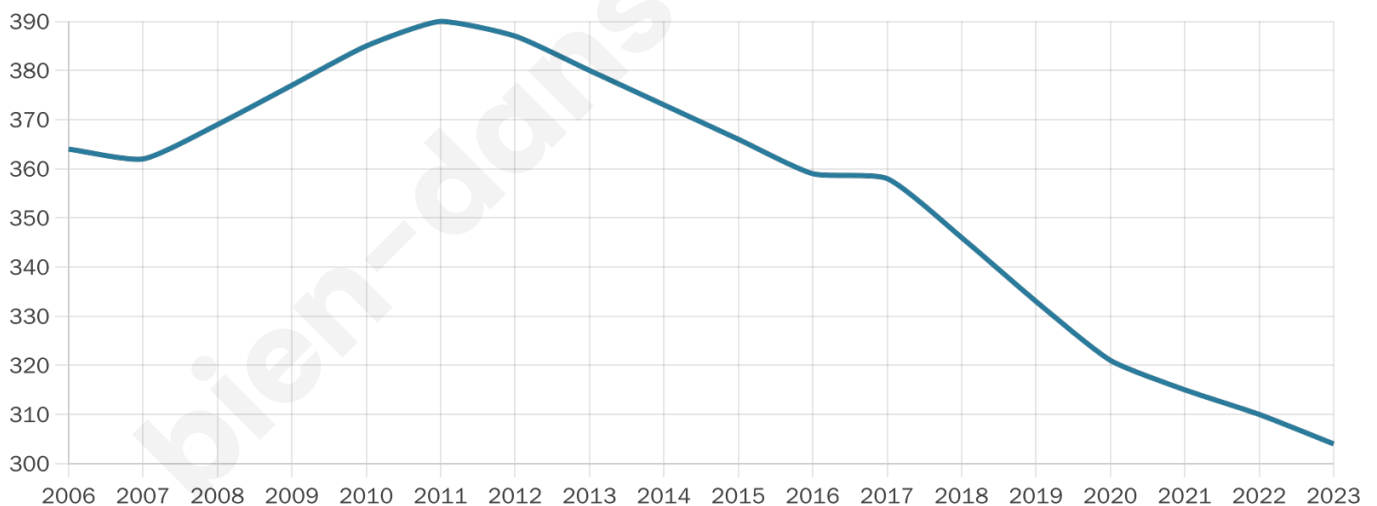
28 h/km²



Revenu moyen

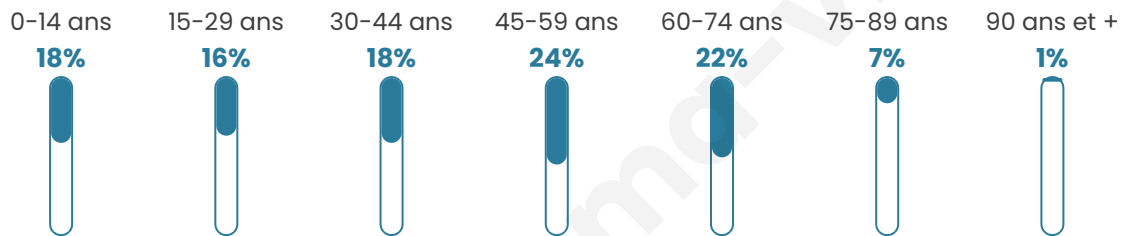
20 440 €/an

Evolution du nombre d'habitants

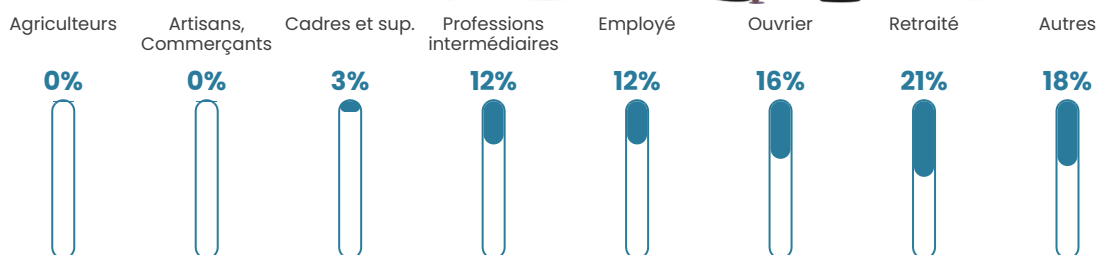


Sources : Institut national de la statistique et des études économiques (insee) selon Les dernières parutions officielles de 2024 portant sur les années 2020, 2021 et 2022.


Tranche d'âge




Activité professionnelle



Niveau de diplôme








Composition des ménages



Profils électoraux

Premier tour

	Marine LE PEN	50.94 %
	Emmanuel MACRON	17.45 %
	Jean-Luc MÉLENCHON	8.96 %
	Éric ZEMMOUR	6.60 %
	Jean LASSALLE	5.19 %
	Fabien ROUSSEL	3.30 %
	Valérie PÉCRESE	3.30 %
	Nicolas DUPONT-AIGNAN	2.36 %
	Philippe POUTOU	1.42 %
	Yannick JADOT	0.47 %
	Nathalie ARTHAUD	0.00 %
	Anne HIDALGO	0.00 %



286 inscrits

Participation : 75.52%

Votes blancs : 1.39%

Votes nuls : 0.46%

Second tour

	Emmanuel MACRON	30,3 %
	Marine LE PEN	69,7 %

287 inscrits

Participation : 73.87%

Votes blancs : 5.66%

Votes nuls : 0.94%

Sécurité



Agressions physiques / sexuelles

0



Cambriolages

0



Vols / dégradations

0



Stupéfiants

0

Evolution du nombre d'infractions



Pour comparer

(en proportion du nombre d'habitants)



Sources : Bases statistiques communale, départementale et régionale de la délinquance enregistrée par la police et la gendarmerie nationales selon les dernières parutions officielles de 2025 portant sur l'année 2024 ([data.gouv](https://data.gouv.fr)).

Agressions physiques / sexuelles : Violences sexuelles, coups et blessures volontaires intrafamiliaux, coups et blessures volontaires, autres coups, blessures volontaires et vols violents sans arme.

Cambriolages : Cambriolages de logements.

Vols : Vols avec armes, vols d'accessoires sur véhicules, vols dans les véhicules, vols de véhicules, vols sans violence contre des personnes, destructions, dégradations volontaires et escroqueries.

Stupéfiants : Trafic de stupéfiants dont (AFD) et usage de stupéfiants.

Services à la population



Commerce

Hypermarché	X <u>Le Cateau-Cambrésis</u> 18km
Supermarché	X <u>Guise</u> 8km
Superette	X <u>Mennevret</u> 6km
Boulangerie	X <u>Seboncourt</u> 5km
Boucherie	X <u>Guise</u> 8km
Restaurant	X <u>Macquigny</u> 7km
Garage	X <u>Mennevret</u> 5km
Station-service	X <u>Guise</u> 8km
Banque	X <u>Guise</u> 8km
La poste	X <u>Seboncourt</u> 5km
Coiffeur	X <u>Vadencourt</u> 3km
Tabac	X <u>Boué</u> 15km
Bars / discothèque	X <u>Vadencourt</u> 3km
Bibliothèque	X <u>Saint-Quentin</u> 20km
Cinéma	X <u>Guise</u> 8km
Vétérinaire	X <u>Guise</u> 7km



Santé

Pharmacie	X <u>Seboncourt</u> 5km
Hôpital	X <u>Guise</u> 8km
Laboratoire d'analyses médicales	X <u>Guise</u> 8km
Etablissement pour handicapé	X <u>Guise</u> 8km
EHPA	X <u>Seboncourt</u> 4km
Médecin	X <u>Mennevret</u> 6km
Dentiste	X <u>Guise</u> 8km
Chirurgien	X <u>Guise</u> 8km
Dermatologue	X <u>Saint-Quentin</u> 18km
Anesthésiste	X <u>Saint-Quentin</u> 18km
Gastro-entérologue	X <u>Saint-Quentin</u> 18km
Gynécologue	X <u>Saint-Quentin</u> 19km
Cancérologue	X <u>Saint-Quentin</u> 18km
Neurologue	X <u>Bohain-en-Vermandois</u> 8km
Ophtalmologue	X <u>Saint-Quentin</u> 20km
ORL	X <u>Saint-Quentin</u> 18km
Cardiologue	X <u>Le Cateau-Cambrésis</u> 19km
Pédiatre	X <u>Saint-Quentin</u> 20km
Pneumologue	X <u>Le Cateau-Cambrésis</u> 19km
Psychologue	X <u>Guise</u> 8km
Radiologue	X <u>Saint-Quentin</u> 18km
Rhumatologue	X <u>Saint-Quentin</u> 18km
Sage-femme	X <u>Guise</u> 8km



Éducation

Crèche	X <u>Agny</u> 8km
Ecole maternelle Public	X <u>Bohain-en-Vermandois</u> 7km
Ecole maternelle Privé	X <u>Soissons</u> 64km
Ecole primaire Public	X <u>Vadencourt</u> 3km
Ecole primaire Privé	X <u>Guise</u> 7km
Collège Public	X <u>Bohain-en-Vermandois</u> 8km
Collège Privé	X <u>Guise</u> 7km
Lycée Public	X <u>Guise</u> 8km
Lycée Privé	X <u>Bohain-en-Vermandois</u> 8km

Sources : Base Sirene des entreprises et de leurs établissements selon les dernières parutions officielles de 2025 portant sur l'année 2024 ([data.gouv](https://data.gouv.fr)). Liste, localisation et tarifs des professionnels de santé selon les dernières parutions officielles de 2025 portant sur l'année 2024 ([opendatasoft](https://opendatasoft.com)) et FINISS Extraction du Fichier des établissements selon les dernières parutions officielles de 2025 portant sur l'année 2024 ([data.gouv](https://data.gouv.fr)). Adresse et géolocalisation des établissements d'enseignement du premier et second degrés selon les dernières parutions officielles de 2025 portant sur l'année 2024 ([data.education.gouv](https://data.education.gouv.fr))

Villes autour de Grougis

Ville	Habitants	Superficie	Pop densité	Pop active	Taux chômage	Revenu moyen	Prix immobilier
Aisonville-et-Bernoville	259	8 km ²	32 h/km ²	47.9%	6.9%	21 910 €/an	2 278 €/m ²
Grand-Verly	124	3 km ²	41 h/km ²	44.4%	8.1%	19 860 €/an	1 224 €/m ²
Vadencourt	505	12 km ²	42 h/km ²	45.9%	12.1%	18 780 €/an	1 568 €/m ²
Noyales	132	7 km ²	19 h/km ²	50.8%	11.4%	19 860 €/an	380 €/m ²
Petit-Verly	155	5 km ²	31 h/km ²	45.8%	3.9%	22 480 €/an	921 €/m ²
Seboncourt (1 avis)	1 087	11 km ²	99 h/km ²	41.1%	5.6%	21 160 €/an	1 049 €/m ²
Proix	146	3 km ²	49 h/km ²	43.2%	9.6%	21 870 €/an	1 938 €/m ²
Tupigny	341	12 km ²	28 h/km ²	39.9%	10.9%	18 950 €/an	544 €/m ²
Montigny-en-Arrouaise	317	9 km ²	35 h/km ²	47.6%	6.6%	21 250 €/an	1 140 €/m ²
Mennevret (1 avis)	637	11 km ²	58 h/km ²	45.8%	10.8%	19 330 €/an	713 €/m ²
Macquigny	357	20 km ²	18 h/km ²	45.9%	10.1%	18 980 €/an	1 139 €/m ²
Étaves-et-Bocquiaux (1 avis)	543	13 km ²	42 h/km ²	46.4%	5.9%	21 120 €/an	861 €/m ²
Lesquielles-Saint-Germain	754	16 km ²	47 h/km ²	46.7%	10.9%	19 450 €/an	676 €/m ²
Hannapes	320	9 km ²	36 h/km ²	44.4%	8.4%	19 940 €/an	1 024 €/m ²
Hauteville	189	7 km ²	27 h/km ²	41.3%	7.4%	23 470 €/an	600 €/m ²

bien-dans-ma-ville.fr



Vous aimez votre ville ? Notez-la !

Et faites-nous part de vos remarques constructives



Avec

BIEN dans
ma **VILLE** 